

# **DOKUMENTACJA TECHNICZNA**

Nazwa inwestycji: **Remont drogi gminnej Ołpiny-Pustki nr 200635K  
w km 0+017,0 - 0+310,0 i w km 0+940,0 - 1+366,0  
w m. Ołpiny**

Branża: **DROGOWA**

Adres obiektu budowlanego: **Województwo: małopolskie  
Powiat: tarnowski  
Miejscowość: Ołpiny**

Inwestor: **Gmina Szerzyny  
38-246 Szerzyny 521**



Jednostka projektowa: **Dominum Dominik Nigborowicz  
Święcany 406, 38-242 Skołyszyn  
dominumprojekty@gmail.com  
tel. 502 92 93 92**



Funkcja:	Tytuł, imię, nazwisko Nr uprawnień	Podpis
Opracował:	<b>mgr inż. Dominik Nigborowicz</b> uprawnienia do projektowania i kierowania robotami budowlanymi w specjalności inżynierskiej-drogowej, nr upr. PDK/0375/PWOD/19	
styczeń 2023 r.		

Egz. Nr.....

# **SPIS ZAWARTOŚCI:**

<b>DOKUMENTACJA TECHNICZNA .....</b>	<b>1</b>
<b>SPIS ZAWARTOŚCI: .....</b>	<b>2</b>
<b>OPIS TECHNICZNY .....</b>	<b>3</b>
1. DANE OGÓLNE .....	3
2. OPIS STANU ISTNIEJĄCEGO.....	3
3. OPIS ROBÓT REMONTOWYCH .....	3
4. INFRASTRUKTURA TECHNICZNA .....	4
5. ORGANIZACJA RUCHU .....	5
6. UWAGI KOŃCOWE.....	5
<b>CZĘŚĆ RYSUNKOWA.....</b>	<b></b>

# **OPIS TECHNICZNY**

## **1. DANE OGÓLNE**

### **1.1. Przedmiot opracowania**

Przedmiotem opracowania jest projekt remont drogi gminnej Ołpiny-Pustki nr 200635K w km 0+017,0 - 0+310,0 i w km 0+940,0 - 1+366,0 w m. Ołpiny.

### **1.2. Podstawa opracowania**

- Umowa z Inwestorem;
- Mapa zasadnicza pozyskana z PODGiK w Tarnowie,
- Ustawa „Prawo budowlane” (Dz. U. 2021 poz. 2351 z późn. zm.),
- Rozporządzenie Ministra Transportu i Gospodarki Morskiej z dnia 24 czerwca 2022r. w sprawie przepisów techniczno-budowlanych dotyczących dróg publicznych (Dz. U. 2022, poz. 1518)
- Uzgodnienia z Inwestorem;

### **1.3. Cel i zakres opracowania**

Opracowaniem objęto drogę gminną na działkach ewidencyjnych nr 1737/6, 1737/3, 2007/2 w miejscowości Ołpiny na łącznym odcinku 719m.

Celem opracowania jest uzyskanie zgody na wykonanie robót budowlanych zgodnie z przepisami Prawa Budowlanego polegających na odtworzeniu stanu pierwotnego w ramach remontu drogi. Dokumentację techniczną remontu drogi wykonano na potrzeby Inwestora – Gminy Szerzyny.

## **2. OPIS STANU ISTNIEJĄCEGO**

Inwestycja zlokalizowana jest w miejscowości Ołpiny, na terenie gminy Szerzyny, w powiecie tarnowskim.

Łączna długość remontowanego odcinka drogi wynosi 719m. Droga w stanie obecnym posiada nawierzchnię twardą. Na przedmiotowym odcinku nawierzchnia jest w stanie niezadawalającym. Posiada wyboje, koleiny i deformacje profilu podłużnego i poprzecznego. Zawyżone pobocza gruntowe utrudniają spływ wód opadowo-roztopowych. Celem poprawy komfortu podróży i bezpieczeństwa ruchu na przedmiotowym odcinku drogi konieczny jest jej remont.

## **3. OPIS ROBÓT REMONTOWYCH**

### **3.1. Dane ogólne**

Remont drogi polegający na odtworzeniu stanu pierwotnego poprzez naprawę nawierzchni polegający w szczególności na:

- cięcie piłą istn. nawierzchni na połączeniu z nową nawierzchnią

- frezowanie istn. nawierzchni na połączeniu z istniejącą nawierzchnią bitumiczną
- wykonanie warstwy wiążącej z betonu asfaltowego AC16W gr. 5cm
- wykonanie nawierzchni z betonu asfaltowego z AC11S gr. 4cm
- wykonanie skropienia lepiszczem pod warstwy bitumiczne
- ścięcie istniejących zawyżonych poboczy i uzupełnienie ich warstwą mieszanki kruszywa C90/3 frakcji 0/31,5
- remont przepustu pod koroną drogi w km 0+968
- uzupełnienie zjazdów,

Prace remontowe prowadzone będą zgodnie z przepisami techniczno-budowlanymi, obowiązującymi Polskimi Normami i zasadami wiedzy technicznej i przepisami BHP oraz pod nadzorem osoby do tego uprawnionej, przy użyciu wyrobów budowlanych dopuszczonych do obrotu i powszechnego stosowania w budownictwie.

### **3.2. Parametry charakterystyczne drogi**

Przekrój normalny remontowanej drogi ma następujące parametry:

- |                                |          |
|--------------------------------|----------|
| – szerokość jezdni             | 2,6-2,9m |
| – spadek poprzeczny pasa ruchu | 2,0 %,   |
| – szerokość poboczy            | 0,3m,    |
| – pochylenie poboczy           | 8,0%     |

### **3.3. Droga w planie**

Plan sytuacyjny drogi opracowany został w skali 1:1000 na mapie zasadniczej. Zakres robót remontowych dostosowano do istniejącego zagospodarowania terenu. Łączna długość remontowanego odcinka drogi gminnej wynosi 719m.

### **3.4. Konstrukcja**

Konstrukcja nawierzchni drogi:

- 4cm – warstwa ścieralna z betonu asfaltowego AC11S
- 5cm – warstwa wiążąca z betonu asfaltowego AC16W

Konstrukcja pobocza:

- 9cm – nawierzchnia z mieszanki niezwiązanej z kruszywa C<sub>90/3</sub> frakcji 0/31,5mm stabilizowanej mechanicznie, wraz z potrójnym skropieniem emulsją

## **4. INFRASTRUKTURA TECHNICZNA**

Remont drogi polega na odtworzeniu stanu pierwotnego. Nie będzie on ingerował w sieci podziemne i nadziemne. Nie zmienią się żadne parametry charakterystyczne, które mogłyby oddziaływać na uzbrojenie inżynierskie terenu.

## **5. ORGANIZACJA RUCHU**

Na czas wykonywania robót budowlanych, na odcinku objętym niniejszą dokumentacją techniczną, zostanie wprowadzone oznakowanie wg „Projektu czasowej organizacji ruchu”.

Projekt czasowej organizacji ruchu na czas prowadzonych robót opracuje Wykonawca robót budowlanych.

## **6. UWAGI KOŃCOWE**

Wszystkie roboty budowlane winny być prowadzone zgodnie z przepisami techniczno – budowlanymi, obowiązującymi Polskimi Normami oraz zasadami wiedzy technicznej i przepisami BHP i pod nadzorem osoby do tego uprawnionej, przy użyciu wyrobów budowlanych dopuszczonych do obrotu i powszechnego stosowania w budownictwie.

Opracował:

mgr inż. Dominik Nigborowicz

# **INFORMACJA DOTYCZĄCA BEZPIECZEŃSTWA I OCHRONY ZDROWIA**

Nazwa zamierzenia budowlanego:	<b><i>Remont drogi gminnej Ołpiny-Pustki nr 200635K w km 0+017,0 - 0+310,0 i w km 0+940,0 - 1+366,0 w m. Ołpiny</i></b>	
Adres inwestycji:	<b>Województwo: małopolskie Powiat: tarnowski Miejscowość: Ołpiny</b>	
Inwestor:	<b>Gmina Szerzyny 38-246 Szerzyny 521</b>	
Projektant:	<b>mgr inż. Dominik Nigborowicz</b> uprawnienia do projektowania i kierowania robotami budowlanymi w specjalności inżynierskiej-drogowej, nr upr. PDK/0375/PWOD/19	..... podpis styczeń 2023

## **1. Zakres robót dla całego zamierzenia inwestycyjnego oraz kolejność realizacji poszczególnych obiektów**

Remont dróg gminnych polegający na odtworzeniu stanu pierwotnego poprzez naprawę nawierzchni polegający w szczególności na:

- cięcie piłą istn. nawierzchni na połączeniu z nową nawierzchnią
- frezowanie istn. nawierzchni na połączeniu z istniejącą nawierzchnią bitumiczną
- wykonanie warstwy wiążącej z betonu asfaltowego AC16W gr. 5cm
- wykonanie nawierzchni z betonu asfaltowego z AC11S gr. 4cm
- wykonanie skropienia lepiszczem pod warstwy bitumiczne
- ścięcie istniejących zawyżonych poboczy i uzupełnienie ich warstwą mieszanki kruszywa C90/3 frakcji 0/31,5
- remont przepustu pod koroną drogi w km 0+968
- uzupełnienie zjazdów,

Kolejność wykonywania robót należy tak zaplanować, aby niedogodności związane z robotami ziemnymi ograniczyć do niezbędnego minimalnego czasu ich wykonania. Prace należy skoordynować z innymi robotami prowadzonymi w strefie budowy drogi i innej infrastruktury technicznej.

Całość prac należy wykonać zgodnie z wiedzą techniczną i przepisami.

Proponowana kolejność realizacji poszczególnych obiektów budowlanych:

### **1) Roboty przygotowawcze**

– geodezyjne wytyczenie elementów przedsięwzięcia (osi dróg, trasy przebiegu sieci infrastruktury technicznej).

### **2) Ścięcie zawyżonych poboczy, cięcie piłą i frezowanie**

### **3) Wykonanie nowych nawierzchni z betonu asfaltowego**

### **4) Uzupełnienie zjazdów i poboczy**

**Dopuszcza się ustalenie końcowej kolejności realizacji obiektów przez kierownika budowy.**

## **2. Wykaz istniejących obiektów budowlanych**

Teren inwestycyjny i sąsiadujący z inwestycją uzbrojony jest w następujące sieci infrastruktury technicznej: sieć wodociągową, sieć teletechniczną i elementy istniejącej kanalizacji.

W terenie przewidzianym pod realizację omawianego zamierzenia budowlanego istnieją obiekty budowlanych. Zakres tych obiektów jest następujący:

- rów,
- droga

### **3. Wskazanie elementów zagospodarowania działki lub terenu, które mogą stworzyć zagrożenie bezpieczeństwa i zdrowia ludzi**

Do istniejących elementów zagospodarowania przedmiotowego terenu, które mogą stwarzać zagrożenie bezpieczeństwa i zdrowia ludzi podczas wykonywania robót budowlanych należy zaliczyć:

- czynny układ komunikacyjny,
- nierównomierne ukształtowanie terenu,

### **4. Wskazanie dotyczące przewidywanych zagrożeń występujących podczas realizacji robót budowlanych, określające skale i rodzaje zagrożeń oraz miejsce ich wystąpienia**

Zagrożenia mogące wystąpić podczas realizacji robót wg Rozporządzenia Ministra Infrastruktury z dnia 23 czerwca 2003 r. (Dz. U. 2003 nr 120 poz. 1126):

<b>Rodzaj zagrożenia</b>	<b>Skala zagrożenia</b>	<b>Miejsce i czas wystąpienia zagrożenia</b>
Roboty ziemne związane z przemieszczaniem lub zagęszczaniem gruntu	mała	- ułożenie warstw konstrukcyjnych drogi, zjazdów oraz skrzyżowań

O pozostałych robotach mogących stanowić zagrożenie zadecyduje kierownik budowy. Wśród możliwych zagrożeń należy wymienić:

- prowadzenie robót w obrębie pasa drogowego przy równocześnie występującym ruchu drogowym skutkujące możliwymi wypadkami i zdarzeniami drogowymi przez cały okres trwania budowy,
- prowadzenie robót w obrębie uzbrojenia inżynieryjnego – możliwość porażenia prądem.
- możliwość przygniecenia, uderzenia ciężkimi przedmiotami i elementami konstrukcyjnymi,
- wpadnięcie do wykopów – występuje w obrębie wszystkich wykopów,
- zasypanie urobkiem – występuje w wykopach posiadających bezpieczne nachylenie skarp o wysokości powyżej 3,0m oraz o ścianach pionowych bez rozparcia o głębokości większej niż 1,5 m,
- uderzenie przez przemieszczane przedmioty – występuje na terenie placu budowy i zaplecza budowy w czasie ręcznego i mechanicznego przemieszczania materiałów i przedmiotów przez cały czas trwania budowy,
- montaż elementów odwodnienia itp. z użyciem dźwigu – występuje podczas pracy dźwigu,
- kontakt z przedmiotami ostrymi i szorstkimi – występuje na terenie placu budowy i zaplecza budowy oraz miejsca składowania materiałów,
- kontakt z przedmiotami będącymi w ruchu – elektronarzędzia urządzeń znajdujących się na budowie przez cały okres trwania budowy,



- porażenie prądem elektrycznym – występuje przez cały okres trwania budowy w czasie posługiwania się elektronarzędziami oraz innymi urządzeniami zasilanych energią elektryczną.
- zachłapanie oczu – występuje w czasie wykonywania robót betoniarskich, murarskich i tynkarskich przez cały czas trwania budowy,
- potknięcie i poślizgnięcie się na tym samym poziomie – nierówności terenu, zbrojenie, namoknięty grunt, lód i śnieg w zimie,
- najechanie przez środki transportu – występuje przez cały czas trwania budowy na placu budowy i zapleczu budowy,
- uderzenie o nieruchome przedmioty – występuje przez cały czas trwania budowy na placu budowy i zapleczu budowy,
- hałas – występuje podczas obsługi urządzeń pneumatycznych, elektronarzędzi, przez cały okres trwania budowy,
- urazy kręgosłupa – występują podczas ręcznego transportu materiałów przez cały okres trwania budowy.

## **5. Wskazanie sposobu prowadzenia instruktażu pracowników przed przystąpieniem do realizacji robót szczególnie niebezpiecznych**

Przed przystąpieniem do robót przeprowadzić szkolenia na stanowiskach pracy (odpowiadających danej branży w tym BHP i pierwszej pomocy) przez osobę uprawnioną.

Instruktaż prowadzą:

- pracodawca,
- kierownik budowy lub kierownik robót,
- brygadzysta.

Określenie postępowania w przypadku wystąpienia zagrożenia według udzielonego instruktażu dotyczącego postępowania w przypadku ewakuacji.

Konieczność stosowania przez pracowników środków ochrony indywidualnej i zabezpieczających przed skutkami zagrożeń, czyli odzieży roboczej i ochronnej, odpowiedniego obuwia, rękawic ochronnych, kasków i kamizelek ostrzegawczych z elementami odbłaskowymi.

Kierownik budowy powinien zapoznać pracowników z zagrożeniami występującymi na stanowisku pracy, sposobami ochrony przed zagrożeniami, oraz metodami bezpiecznego wykonania pracy na tym stanowisku.

Pracownicy przed przystąpieniem do pracy, powinni być zapoznani z ryzykiem zawodowym związanym z pracą na danym stanowisku pracy. Pracownicy zatrudnieni na stanowiska operatorów maszyn budowlanych i innych maszyn o napędzie silnikowym powinni posiadać wymagane kwalifikacje. Powyższy wymóg nie dotyczy betoniarek z silnikami elektrycznymi jednofazowymi oraz z silnikami trójfazowymi o mocy do 1 KW.

Na placu budowy powinny być udostępnione pracownikom do stałego korzystania, aktualne instrukcje bezpieczeństwa i higieny pracy dotyczące:

- wykonywania prac związanych z zagrożeniami wypadkowymi lub zagrożeniami zdrowia pracowników,
- obsługi maszyn i innych urządzeń technicznych,
- postępowania z materiałami szkodliwymi dla zdrowia i niebezpiecznymi.

**6. Wskazanie środków technicznych i organizacyjnych, zapobiegających niebezpieczeństwom wynikającym z wykonania robót budowlanych w strefie szczególnego zagrożenia zdrowia lub w ich sąsiedztwie, w tym zapewniających bezpieczną i sprawną komunikację, umożliwiającą szybką ewakuację na wypadek pożaru, awarii i innych zagrożeń**

Bezpośredni nadzór nad bezpieczeństwem i higieną pracy na stanowiskach pracy sprawują odpowiednio kierownik budowy (kierownik robót) oraz mistrz budowlany, stosownie do zakresu obowiązków.

Nieprzestrzeganie przepisów bhp na placu budowy prowadzi do powstania bezpośrednich zagrożeń dla życia lub zdrowia pracowników.

Przyczyny organizacyjne powstania wypadków przy pracy:

1) niewłaściwa ogólna organizacja pracy  
nieprawidłowy podział pracy lub rozplanowanie zadań,  
niewłaściwe polecenia przełożonych,  
brak nadzoru,  
brak instrukcji posługiwania się czynnikiem materialnym,  
tolerowanie przez nadzór odstępstw od zasad bezpieczeństwa pracy,  
brak lub niewłaściwe przeszkolenie w zakresie bezpieczeństwa pracy i ergonomii,  
dopuszczenie do pracy człowieka z przeciwwskazaniami lub bez badań lekarskich;

2) niewłaściwa organizacja stanowiska pracy:

- niewłaściwe usytuowanie urządzeń na stanowiskach pracy,
- nieodpowiednie przejścia i dojścia,
- brak środków ochrony indywidualnej lub niewłaściwy ich dobór.

Przyczyny techniczne powstania wypadków przy pracy:

3) niewłaściwy stan czynnika materialnego:

- wady konstrukcyjne czynnika materialnego będące źródłem zagrożenia,
- niewłaściwa stateczność czynnika materialnego,
- brak lub niewłaściwe urządzenia zabezpieczające,
- brak środków ochrony zbiorowej lub niewłaściwy ich dobór,
- brak lub niewłaściwa sygnalizacja zagrożeń,
- niedostosowanie czynnika materialnego do transportu, konserwacji lub napraw;

4) niewłaściwe wykonanie czynnika materialnego:

- zastosowanie materiałów zastępczych,
- niedotrzymanie wymaganych parametrów technicznych;

5) wady materiałowe czynnika materialnego:

- ukryte wady materiałowe czynnika materialnego;

6) niewłaściwa eksploatacja czynnika materialnego:

- nadmierna eksploatacja czynnika materialnego,
- niedostateczna konserwacja czynnika materialnego,
- niewłaściwe naprawy i remonty czynnika materialnego.

Bezwzględnie zgodnie z Rozporządzeniem Ministra Infrastruktury z dnia 23 czerwca 2003r (Dz. U. Nr 120 poz. 1126) należy opracować Plan Bezpieczeństwa i Ochrony Zdrowia. Przed przystąpieniem do robót wdrożyć ich odpowiednie oznakowanie.

Należy zapewnić łączność telefoniczną lub radiową ze służbami ratowniczymi (szczególnie Straż Pożarna, Pogotowie Ratunkowe) oraz Zakładem Energetycznym na wypadek pożaru, porażenia prądem elektrycznym lub innych sytuacji wymagających interwencji ww. służb.

Środki techniczne i organizacyjne zapobiegające niebezpieczeństwom:

- zabezpieczenie odpowiedniego sprzętu BHP dla danego rodzaju robót,
- stosowanie odpowiedniego sprzętu i maszyn budowlanych do danej technologii robót,
- stosowanie sprzętu posiadającego aktualne badania techniczne i dozоровe,
- zatrudnienie pracowników o odpowiednich kwalifikacjach do danego rodzaju robót,
- prowadzenie nadzoru i dyscypliny pracy przez kierownika budowy.

Opracował:

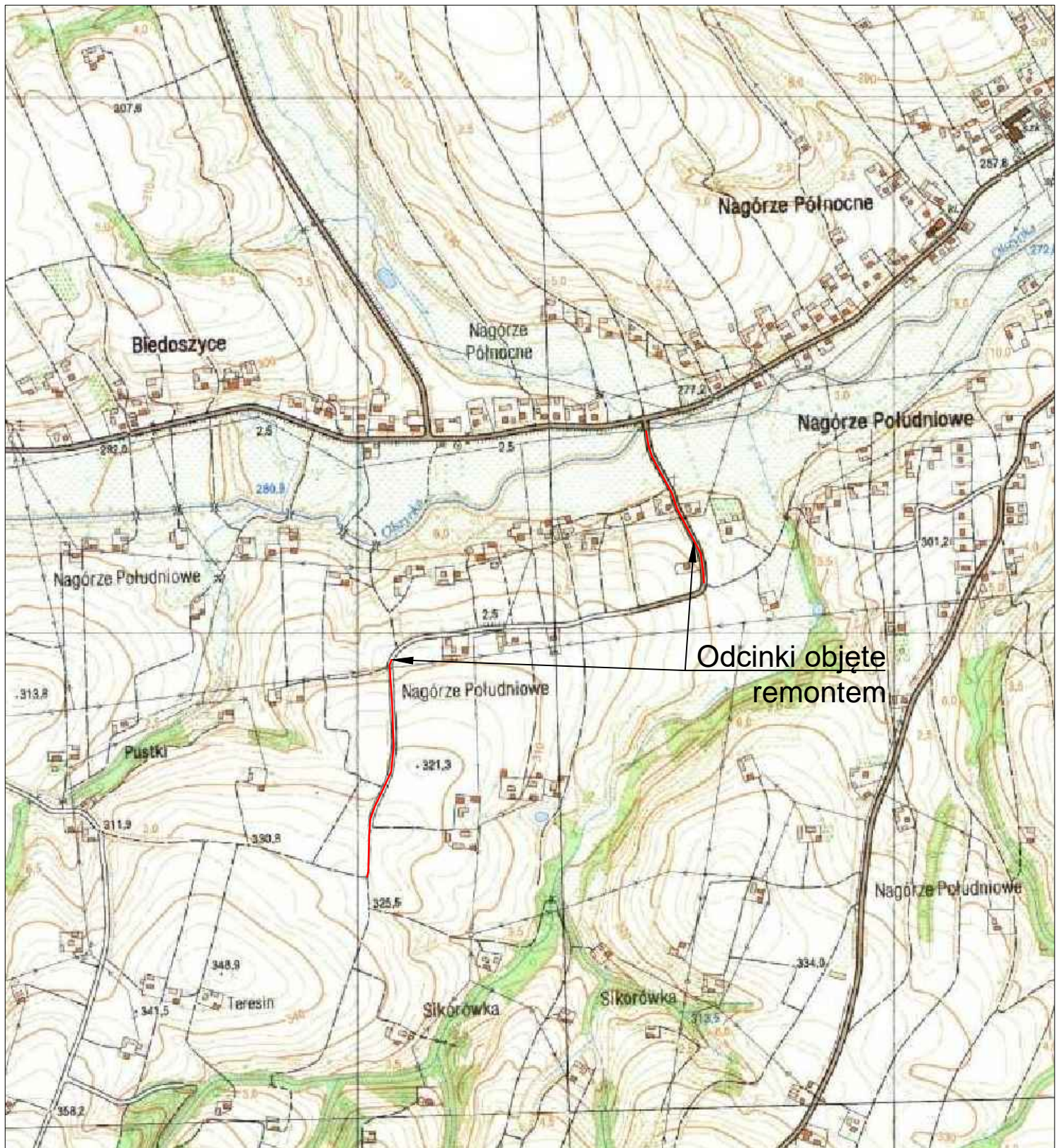
mgr inż. Dominik Nigborowicz

## **CZEŚĆ RYSUNKOWA**



# Orientacja

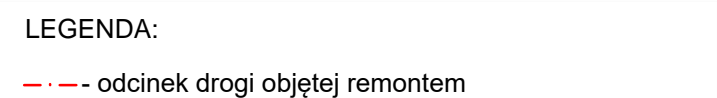
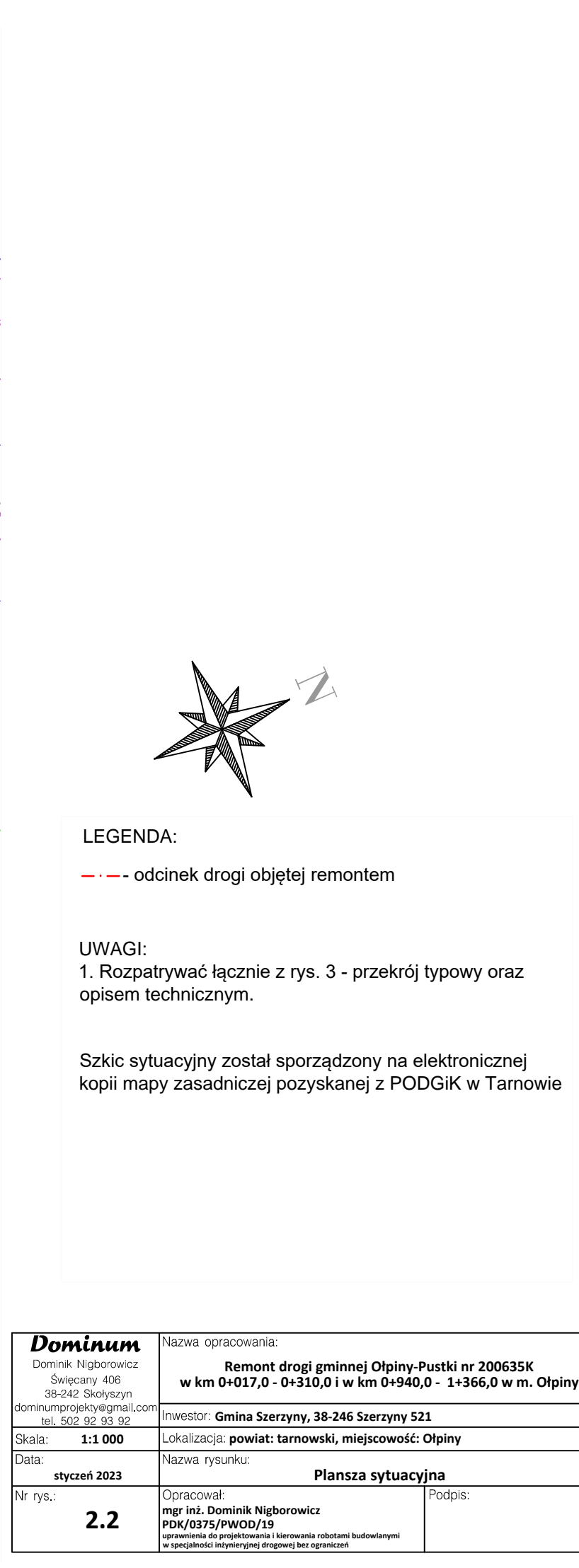
skala 1:10 000



<b>Dominum</b> Dominik Nigborowicz Święcany 406 38-242 Skolyszyn dominumprojekt@gmail.com tel. 502 92 93 92	Nazwa opracowania: <b>Remont drogi gminnej Ołpiny-Pustki nr 200635K                  w km 0+017,0 - 0+310,0 i w km 0+940,0 - 1+366,0 w m. Ołpiny</b>	
Skala: <b>1:10 000</b>	Inwestor: <b>Gmina Szerzyny, 38-246 Szerzyny 521</b>	
Data: <b>styczeń 2023</b>	Lokalizacja: <b>powiat: tarnowski, miejscowość: Ołpiny</b>	
Nr rys.: <b>1</b>	Nazwa rysunku: <b>Orientacja</b>	
	Opracował: <b>mgr inż. Dominik Nigborowicz                  PDK/0375/PWOD/19</b> uprawnienia do projektowania i kierowania robotami budowlanymi w specjalności inżynierii drogowej bez ograniczeń	
	Podpis:	







UWAGI:

1. Rozpatrywać łącznie z rys. 3 - przekrój typowy oraz opisem technicznym.

Szkic sytuacyjny został sporządzony na elektronicznej kopii mapy zasadniczej pozyskanej z PODGiK w Tarnowie

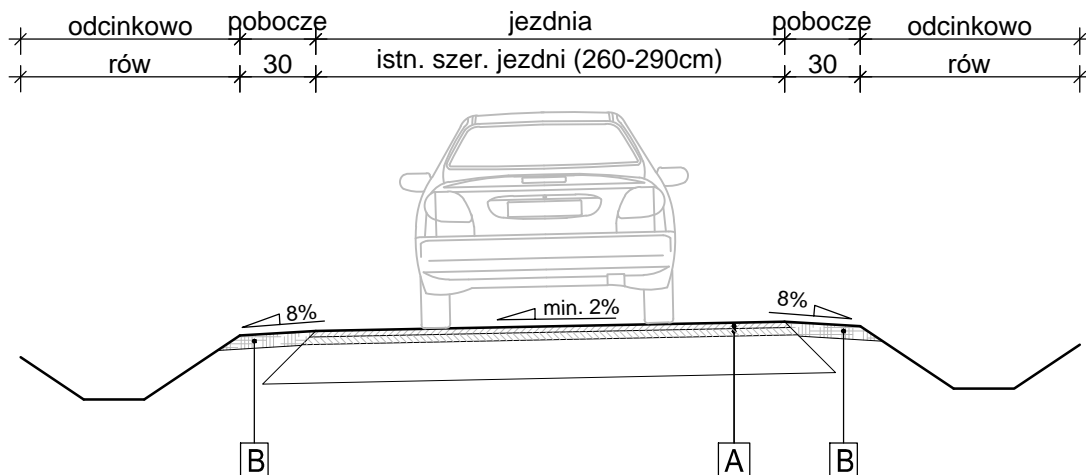
<b>Dominum</b>	Nazwa opracowania:
Dominik Nigborowicz Świeżycy 408 38-942 <a href="mailto:dokumentacja@gmail.com">dokumentacja@gmail.com</a> tel. 602 92 83 92	<b>Remont drogi gminnej Olpiyny-Pustki nr 200635K w km 0+017,0 - 0+310,0 i w km 0+940,0 - 1+366,0 w m. Olpiyny</b>
Skala: <b>1:1 000</b>	Inwestor: <b>Gmina Świeżyca, 38-246 Świeżyca 521</b>
Data:	Lokalizacja: <b>powiat: tarnowski, miejscowość: Olpiyny</b>
<b>styczeń 2023</b>	Nazwa rysunku: <b>Planusza sytuacyjna</b>
Nr rys.: <b>2.2</b>	Opracował: <b>mgr inż. Dominik Nigborowicz</b> <b>PDK/OTZ/PWOD/19</b> <small>Wyrażam zgodę na udzielenie upoważnienia do publikacji niniejszego projektu oraz umieszczenia go w projekcie budowlanym z zastrzeżeniem, iż projektownikiem jest osoba fizyczna wykonująca działalność gospodarczą, nie posiadająca osobowości prawnej.</small>
	Podpis:

## STAN DOCELOWY Przekrój konstrukcyjny

km 0+017,0 - 0+310,0

km 0+940,0 - 1+366,0

skala 1:50



<b>A</b>	<b>Konstrukcja jezdni</b>
4cm	Warstwa ścieralna z betonu asfaltowego AC11S
5cm	Warstwa wiążąca z betonu asfaltowego AC16W
9cm	SUMA
<b>B</b>	<b>Konstrukcja pobocza</b>
9cm	Nawierzchnia z mieszanki niezwiązanej z kruszywa C <sub>90/3</sub> frakcji 0/31,5mm stabilizowanej mechanicznie wraz z potrójnym skropieniem emulsją asfaltową
9cm	SUMA

<b>Dominum</b> Dominik Nigborowicz Święcany 406 38-242 Skolyszyn dominumprojekty@gmail.com tel. 502 92 93 92	Nazwa opracowania:	
	<b>Remont drogi gminnej Ołpiny-Pustki nr 200635K                  w km 0+017,0 - 0+310,0 i w km 0+940,0 - 1+366,0 w m. Ołpiny</b>	
Skala: <b>1:50</b>	Inwestor: <b>Gmina Szerzyny, 38-246 Szerzyny 521</b>	
Data: <b>styczeń 2023</b>	Lokalizacja: <b>powiat: tarnowski, miejscowość: Ołpiny</b>	
Nr rys.: <b>3</b>	Nazwa rysunku: <b>Przekroje typowe</b>	
	Opracował: <b>mgr inż. Dominik Nigborowicz</b> <b>PDK/0375/PWOD/19</b> uprawnienia do projektowania i kierowania robotami budowlanymi w specjalności inżynierii drogowej bez ograniczeń	Podpis: