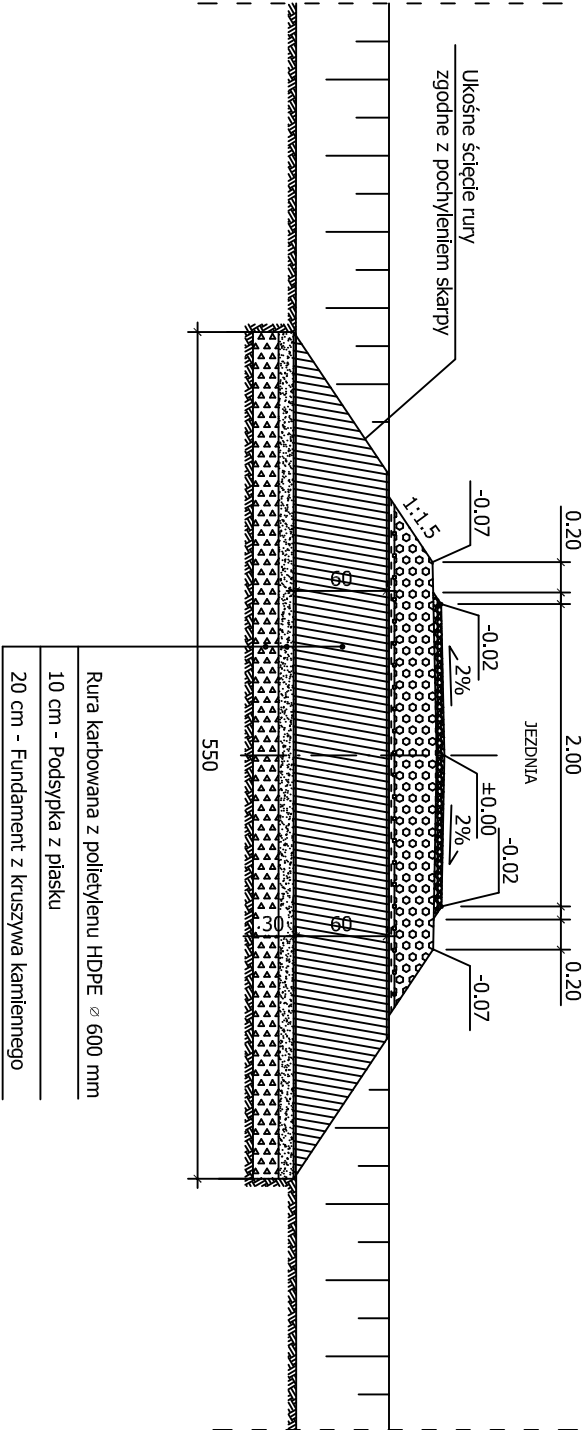
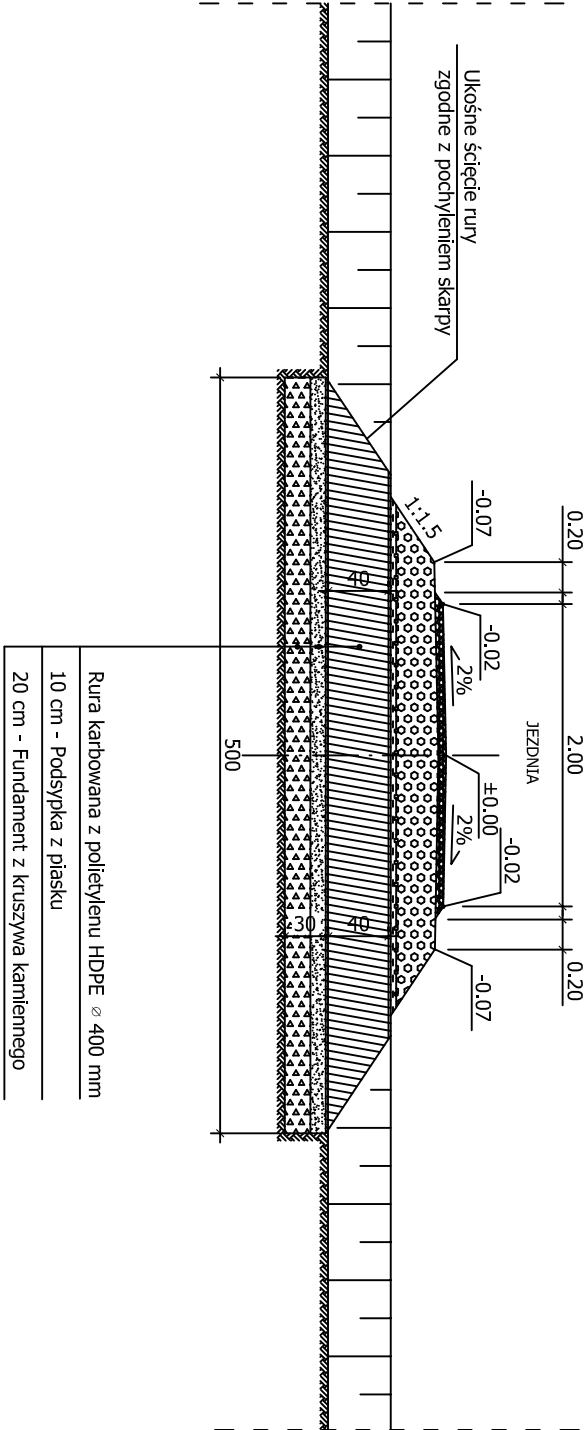


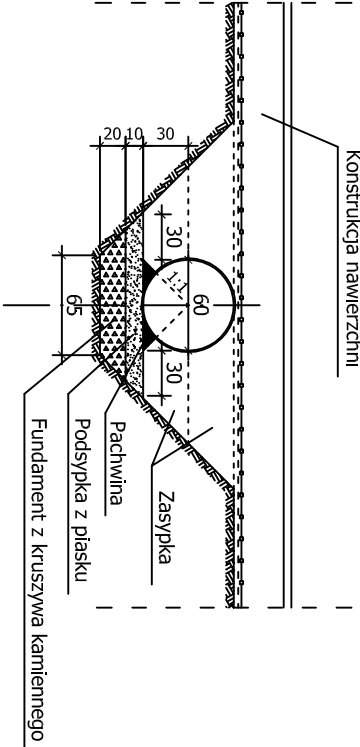
PRZEKRÓJ PODŁUŻNY PRZEPUSTU  
PRZEPUST P - 16 Km. 2.5+93.00



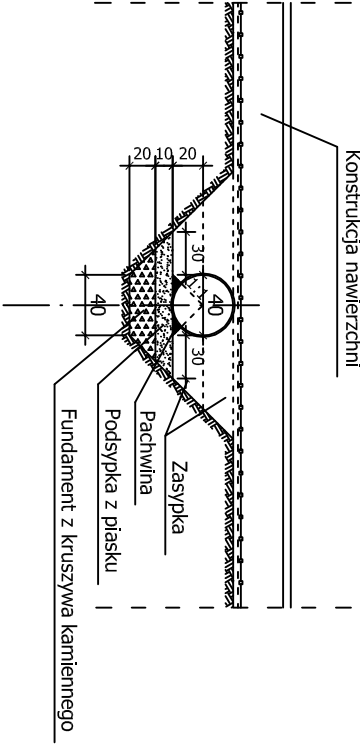
PRZEKRÓJ PODŁUŻNY PRZEPUSTU  
PRZEPUSTY P - 1 do P -19



PRZEKRÓJ POPRZECZNY  
FUNDAMENT PRZEPUSTU P - 16



PRZEKRÓJ POPRZECZNY  
FUNDAMENT PRZEPUSTU P - 1 do P - 19



USŁUGI PROJEKTOWE 41-902 BYTOM ALEJA LEGIONÓW 8/3				
INWESTOR	GMINA WOŹNIKI 42-289 WOŹNIKI UL. RYNEK 11			
OBIEKT, ADRES	BUDOWA SZLAKU ROWEROWEGO DLA POTRZEB TURYSTYKI W GMINIE WOŹNIKI WRAZ Z INFRASTRUKTURĄ TOWARZYSZĄCĄ			
TYTUŁ RYS.	PRZEPUSTY DROGOWE			
ZESPÓŁ PROJEKTOWY	IMIĘ I NAZWISKO	NR UPR.	DATA	PODPIS
PROJEKTOWAŁ	mgr inż. I. MROZEK	1514 / 94	11 / 2021	
NR UMOWY : 14/2021 z dnia 05.01.2021 r.	FAZA: PAB	SKALA : 1 : 50		NR RYS. 11