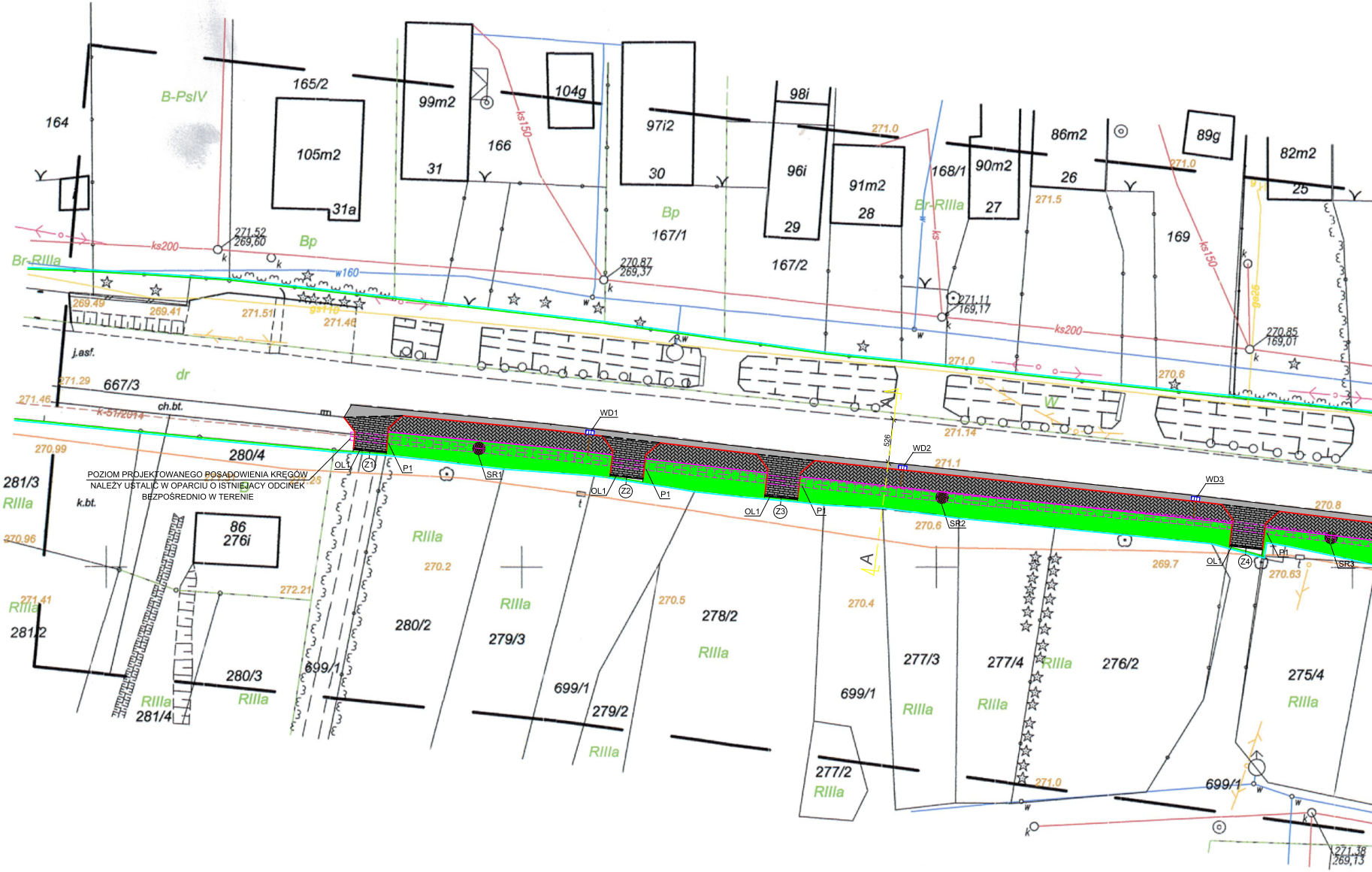
POZIOM PROJEKTOWANEGO POSADOWIENIA KRĘGÓW NALEŻY USTALIĆ W OPARCIU O ISTNIEJACY ODCINEK BEZPOŚREDNIO W TERENIE

164
B-PsIV
165/2
105m2
31a
99m2
31
166
104g
ks150
97i2
30
98i
96i
29
91m2
28
271.0
168/1
90m2
27
Br-RIIIa
86m2
26
271.5
89g
271.0
82m2
25
169
ks150
Bp
167/1
167/2
Bp
Br-RIIIa
271.52
269,60
ks200
w160
270.87
269,37
271.11
169,17
ks200
270.85
169,01
ks
gs26
269.49
269.41
271.51
gs110
271.46
j.asf.
dr
271.29
667/3
271.46
k-51/2014
ch.bt.
271.0
270.6
W
271.14
WD1
WD2
WD3
526
A
271.1
270.8
270.99
280/4
OL1
Z1
P1
SR1
OL1
Z2
P1
OL1
Z3
P1
SR2
270.6
OL1
Z4
P1
SR3
269.7
270.63
281/3
RIIIa
k.bt.
86
276i
270.96
RIIIa
270.2
RIIIa
270.5
278/2
RIIIa
270.4
A
271.41
RIIIa
281/2
272.21
280/2
279/3
699/1
699/1
279/2
RIIIa
699/1
277/3
RIIIa
277/4
RIIIa
RIIIa
276/2
275/4
RIIIa
280/3
RIIIa
RIIIa
281/4
277/2
RIIIa
271.0
699/1
271.38
269,13
k
w

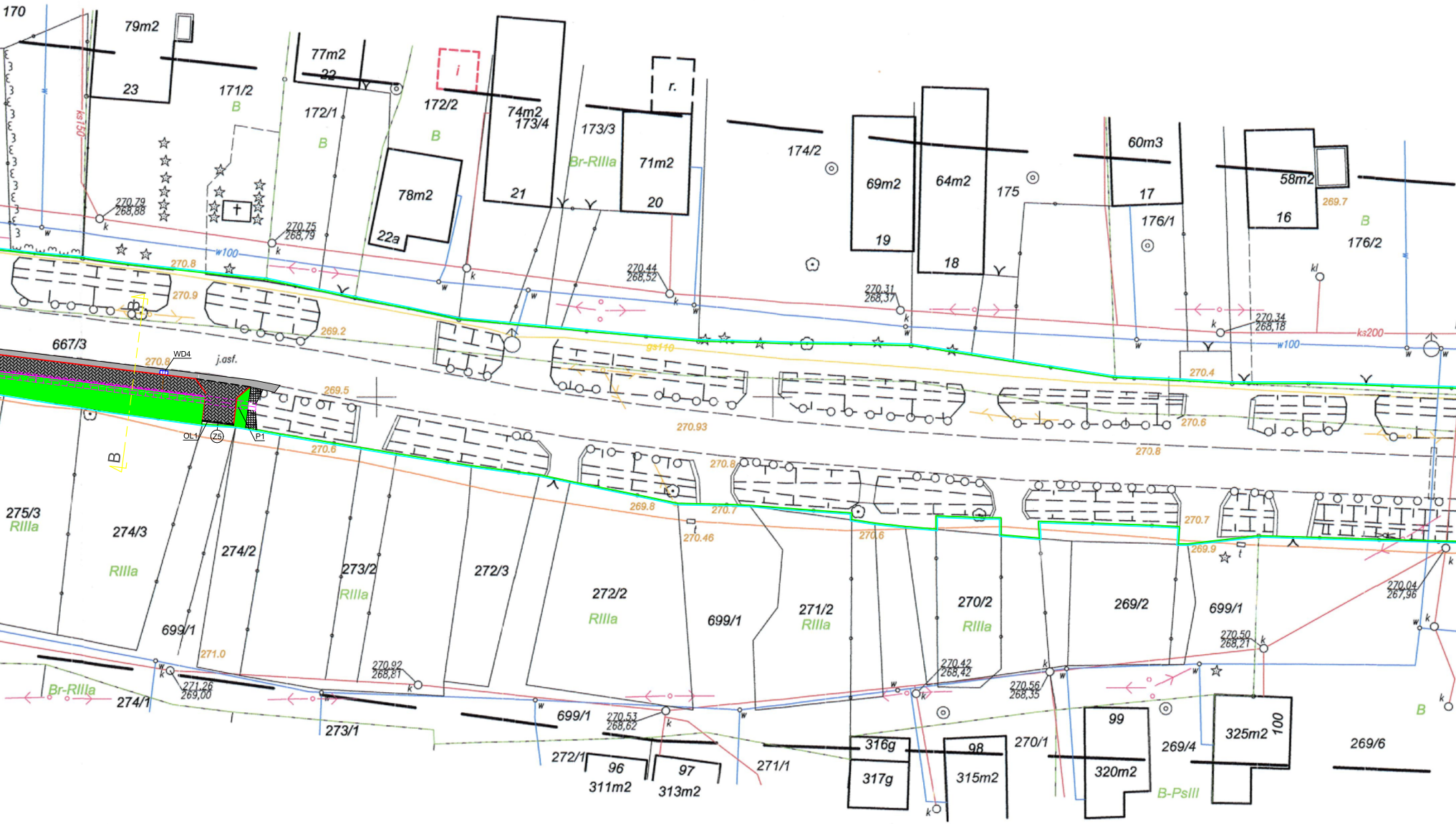
170
79m2
23
171/2
B
77m2
22
172/1
B
172/2
B
i
74m2
173/4
21
78m2
22a
r.
173/3
Br-RIIIa
71m2
20
174/2
69m2
19
64m2
18
175
60m3
17
176/1
58m2
16
269.7
B
176/2
ks150
w100
ks200
w100
gs110
270.79
268.88
270.75
268.79
270.44
268.52
270.31
268.37
270.34
268.18
270.8
270.9
269.2
270.4
667/3
WD4
270.8
j.asf.
269.5
270.93
270.6
270.8
OL1
Z5
P1
B
270.6
270.8
269.8
270.7
270.46
270.6
270.7
269.9
275/3
RIIIa
274/3
RIIIa
274/2
273/2
RIIIa
272/3
272/2
RIIIa
699/1
271/2
RIIIa
270/2
RIIIa
269/2
699/1
699/1
271.0
270.04
267.96
270.50
268.21
270.92
268.81
271.26
269.00
270.42
268.42
270.56
268.35
270.53
268.62
Br-RIIIa
274/1
273/1
699/1
272/1
96
311m2
97
313m2
271/1
316g
317g
98
315m2
270/1
99
320m2
269/4
B-PsIII
325m2
100
269/6
B
k
w
kl
t

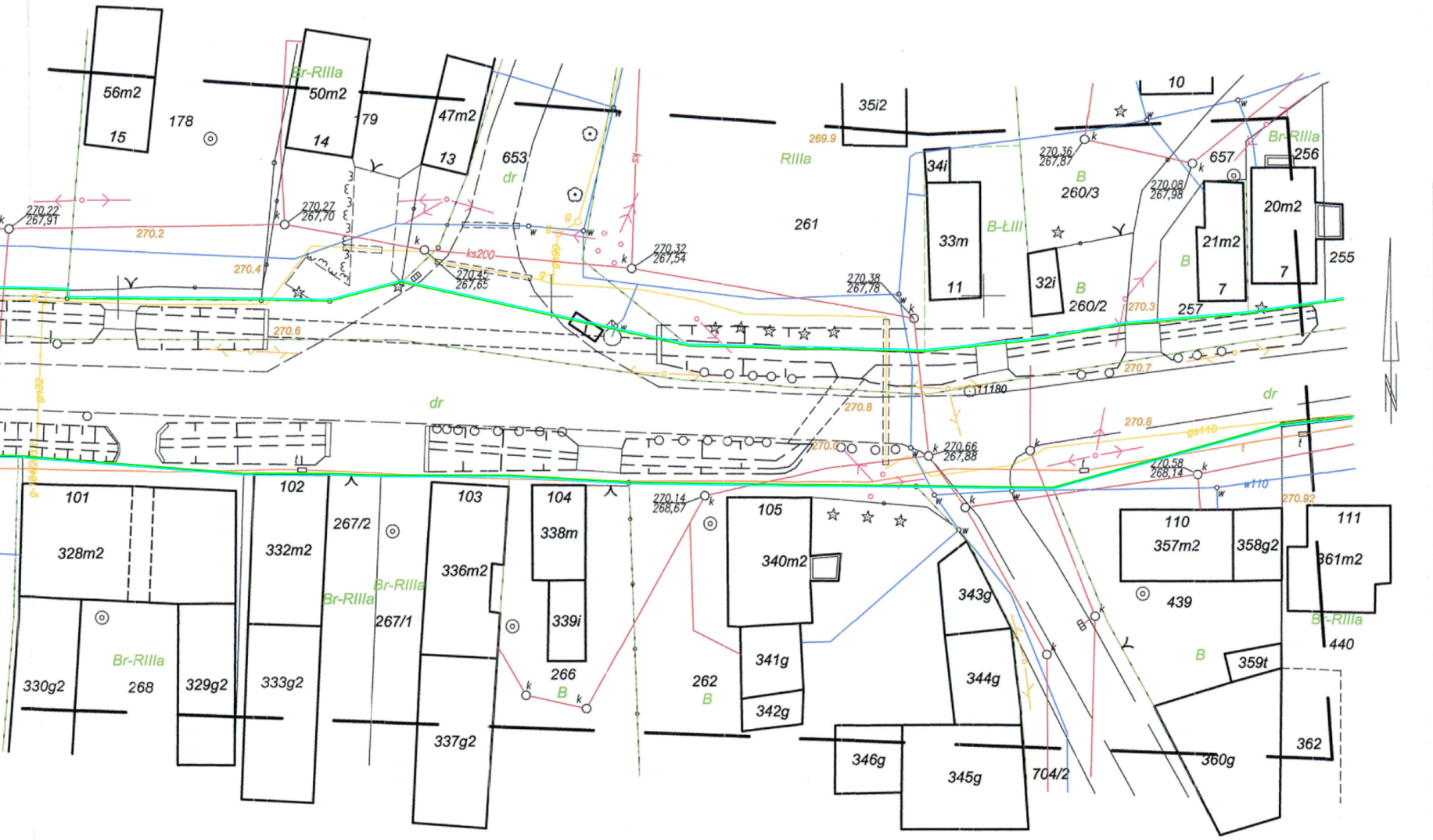
56m2
15
178
50m2
14
Br-RIIIa
179
47m2
13
653
dr
10
35i2
269.9
RIIIa
261
34i
33m
11
B-ŁIII
270.36
267.87
B
260/3
32i
260/2
B
270.3
657
Br-RIIIa
256
270.08
267.98
21m2
7
20m2
7
255
257
270.22
267.91
270.2
270.27
267.70
270.4
ks200
270.45
267.65
270.32
267.54
270.38
267.78
270.6
270.7
11180
270.8
dr
dr
270.8
gs110
270.66
267.88
270.58
268.14
w110
270.92
101
328m2
330g2
Br-RIIIa
268
329g2
102
332m2
333g2
267/2
Br-RIIIa
267/1
Br-RIIIa
103
336m2
337g2
104
338m
339i
266
B
270.14
268.67
262
B
105
340m2
341g
342g
346g
345g
343g
344g
704/2
110
357m2
358g2
439
B
359t
360g
111
361m2
B-RIIIa
440
362

MAPA DO CELÓW PROJEK		
Oznaczenie kancelaryjne zgłoszenia pracy geodezyjnej		
Data aktualizacji		
Miejscowość		
Numer działki		
Jednostka ewidencyjna	Identyfikator	
	Nazwa	
Obręb ewidencyjny	Identyfikator	
	Nazwa	
Skala mapy		
Sekcja mapy		
Nazwa układu współrzędnych	prostokątnych płaskch	
	wysokości	
Onaczenie granic obszaru objętego aktualizacją		
Oznaczenie i ~~informacje~~ o służebnościach gruntowych mających wpływ na zagospodroanie gruntów, zlokalizowanych w granicach projektowanej inwestycji		
Oznaczenie i symbol konturu użytku gruntowego, który nie jest ujawniony w bazie danych ewidencji gruntów i budynków		
Biuro Geodezyjne Horyzont Radosław Kuta 45-084 Opole ul. Strzelców Bytomskich 13/2 tel/fax:077 441 04 75,kom.0602-790-468 www.horyzont.opole.pl	GEOD mgr i nr upr.	

LEGENDA:

▭	- KRAWĘŻNIKI DROGOWE, BETONOWE PROJEKTOWANE 15x30x100 cm; L=167,2 mb
▭	- KRAWĘŻNIKI DROGOWE BETONOWE, PROJEKTOWANE 15x22x100 cm NAJAZDOWE; L=55,1 mb
▭	- OBRZEŻA BETONOWE PROJEKTOWANE 8x30x100 cm; L= 133,4 mb
▨	- NAWIERZCHNIA CHODNIKA Z KOSTKI BETONOWEJ "HOLLAND" 8x10x20 cm, SZARA - GCH = 272,5 m2
▩	- NAWIERZCHNIA PROJEKTOWANA WJAZDÓW Z KOSTKI BETONOWEJ "HOLLAND" 8x10x20 cm; GP = 104,1 m2
■	- PROJEKTOWANA WARSTWA ŚCIERALNA Z MASY MINERALNO-ASFALTOWEJ AC11S 50/70 WG PN-EN-13108-1: 2008 Gr. 4 cm ; DA= 149,9 m2 - PROJEKTOWANA WARSTWA WIĄŻĄCA Z MASY MINERALNO-ASFALTOWEJ AC16W 50/70 WG PN-EN-13108-1: 2008 Gr. 6 cm ; DA= 114,2 m2
🟩	- POWIERZCHNIA ZIELONA W OPRACOWANIU (TRAWA); GT = 370,29 m2
▭	- GRANICA OBSZARU AKTUALIZACJI MAPY DO CELÓW PROJEKTOWYCH
▭	- OZNACZENIA GRANIC DZIAŁEK ZOSTAŁY CELOWO PRZESUNIĘTE POZA LINIĘ FAKTYCZNEJ GRANICY W CELU UZYSKANIA LEPSZEJ PRZEJRZYSTOŚCI RYSUNKU
▯▯▯	- WPUSTY DROGOWE WD1 do WD4 Ø500, KRATY D400; 4 szt. (PROJEKTOWANE WPUSTY Z UWAGI NA BRAK ODWODNIENIA PASA DROGOWEGO NA TYM ODCINKU)
Z1 ÷ Z5	- OZNACZENIA ZJAZDÓW
OL1	- ODWODNIENIE LINIOWE BETONOWE WRAZ Z STUDZIENKĄ., Kl. C250 (L = 4 mb) (długość całkowita odwodnienia liniowego L = 20 mb)
▭	- KRĘGI BETONOWE Ø1000 mm (L = 1 m), ILOŚĆ KRĘGÓW: 128 sztuk
P1	- PRZEPUSTY NA WJAZDACH NP. Z RURY WITROS Ø1000 mm kl. A 150 kN/mb L= 2500 mm, ILOŚĆ KRĘGÓW: 10 sztuk (po 2 kręgi na każdy wjazd)
▦	- PŁYTY AŻUROWE BETONOWE gr. 8 cm, DA = 12,0 m2 (np. Polbruk Meba 40x60x8 cm)
●	- STUDNIA REWIZYJNA BETONOWA SR1 do SR3 Ø1500/1000 mm, ilość: 3 sztuki

Projektowanie Konstrukcji Budowlanych
48-100 Głubczyce, Gadzowice 12B
tel. 609649201
e-mail: mariuszkupina@wp.pl

STAL-BET
Mariusz Kupina

TEMAT:	ZABUDOWA ROWU PRZYDROŻNEGO ORAZ BUDOWA CHODNIKA NA ODCINKU 400 mb W CIĄGU DROGI POWIATOWEJ NR 1216O W MIEJSCOWOŚCI GOŁUSZOWICE NA DZ. O NR EWID. 667/3 - ETAP I OK. 150 mb.	
RYSUNEK:	ZAGOSPODAROWANIE TERENU - BRANŻA DROGOWA	
LOKALIZACJA:	GOŁUSZOWICE, dz. nr 667/3	
INWESTOR:	POWIAT GŁUBCZYCKI, 48-100 Głubczyce, ul Kochanowskiego 15	
BRANŻA:	DROGOWA	
RYS.: D-1	SKALA: 1:500	DATA: grudzień 2019
PROJEKTANT BRANŻA DROGOWA: dr inż. Mariusz Kupina		PROJEKTANT BRANŻA SANITARNA: mgr inż. Oskar Wolny

TOWYCH
G.6640.156.2016
2016.06.10
Gołuszowice
667/3
160203_5
Gołuszowice
0010.AR_4
Gołuszowice
1:500
6.128.19.11.1.4;.2.3
2000
Kronsztadt 60
——— ———
Nie sprawdzono
Brak

ETA UPRAWNIONY
nż. Radosław Kuta
14 189 zakres 1, 2, 4