

STAROSTA WŁOCŁAWSKI

ul. Cyganka 28
87-800 Włocławek

Włocławek, 15.04. 2019 r

K.7120.030.2019

Na podstawie art. 10 ust. 5 ustawy z dnia 20 czerwca 1997 r. – Prawo o ruchu drogowym (t. j. Dz. U. z 2018 r. poz. 1990 z późn. zm.) i § 3 ust. 1 pkt. 3 rozporządzenia Ministra Infrastruktury i Budownictwa z dnia 23 września 2003 r. w sprawie szczegółowych warunków zarządzania ruchem na drogach oraz wykonywania nadzoru nad tym zarządzaniem (t. j. Dz. U. z 2017 r. poz. 784) po rozpatrzeniu wniosku Zastępcy Wójta Gminy Baruchowo, uzyskaniu uzgodnień Przedstawiciela Powiatowego Zarządu Dróg we Włocławku z/s w Jarantowicach oraz informacji Komendy Miejskiej Policji we Włocławku

ZATWIERDZAM

stałą organizację ruchu drogowego dla inwestycji pn.: „Przebudowa drogi gminnej nr 191022 C w miejscowości Kurowo Kolonia, gmina Baruchowo” z następującą uwagą:

- oznakowanie ustawić pod nadzorem przedstawiciela zarządcy drogi gminnej Wójt Gminy Baruchowo.

Przewidywany termin wprowadzenia stałej organizacji ruchu obowiązuje od dnia zatwierdzenia do 30 września 2020 roku.

Projekt organizacji ruchu zarejestrowano pod numerem **030/2019**

W oparciu o § 12 ust 1 rozporządzenia Ministra Infrastruktury z dnia 23.09.2003 r. (t.j. Dz. U. z 2017 r. poz. 784) jednostka wprowadzająca organizację ruchu ma obowiązek powołując się na numer zatwierdzenia projektu zawiadomić na piśmie Starostę, zarząd drogi, właściwego Komendanta Policji o terminie wprowadzenia oznakowania, co najmniej na 7 dni przed dniem wprowadzenia stałej organizacji ruchu.

W przypadku braku stosownego powiadomienia niniejsze zatwierdzenie utraci ważność.

Otrzymują;

1. Wójt Gminy Baruchowo (1 egz. proj.)

Do wiadomości;

1. Dyrektor Powiatowego Zarządu Dróg we Włocławku z/s w Jarantowicach
2. Komenda Miejska Policji ,Wydział Ruchu Drogowego we Włocławku, ul. Okrężna
3. Wydział K a/a (1 egz. projektu)


Z up. STAROSTY
Krystyna Ewa Sikorska
Naczelnik Wydziału Komunikacji

PROJBUD mgr inż. Jarosław Marzec
Gagowy Nowe 2 , 87-840 Lubień Kujawski

Tel.: 669430076
e-mail: projbudjm@o2.pl

PROJEKT DOCELOWEJ ORGANIZACJI RUCHU DROGOWEGO

Nazwa obiektu lub zamierzenia inwestycyjnego:	Przebudowa drogi gminnej nr 191022C w miejscowości Kurowo Kolonia
Adres obiektu:	Kurowo Kolonia, gm. Baruchowo
Inwestor:	Gmina Baruchowo
Adres Inwestora:	Baruchowo 54 87-821 Baruchowo
Branża:	drogowa

Projektant:	mgr inż. JAROSŁAW MARZEC KUP/0026/POOD/11	
-------------	----------------------------------------------	---------------------------------------------------------------------------------------

LUBIEŃ KUJAWSKI, 30 - 11 - 2018

STAROSTWO POWIATOWE
we Włocławku
ul. Cyganka 28
87-800 WŁOCŁAWEK

ZATWIERDZIŁ
M. OROPEŁ
20.04.2018

KARTA UZGODNIEN

uzupełnić oznaczenia : A-6a /A-6b/ A-6c 6 6g/bk
skrytorem

04. 02. 2019

INSPEKTOR
ds. inwestycji, remontów
i inżynierii ruchu
inż. Tomasz ^{Thy}Krysztoforski

POWIATOWY ZARZĄD DRÓG
we Włodawku
z/s w Jarantowicach
27-800 CHOCEŃ

PROJEKT ZAWIERA

I. OPIS TECHNICZNY

II. ZESTAWIENIE OZNAKOWANIA

III. CZĘŚĆ RYSUNKOWA

PODSTAWA OPRACOWANIA

1. Ustawa „Prawo o ruchu drogowym” (Dz.U. z ²⁰¹⁸2017 r., poz. ¹⁹⁹⁰1260 tekst jednolity).
2. Rozporządzenie Ministra Infrastruktury z dnia 3 lipca 2003 r. w *sprawie szczegółowych warunków technicznych dla znaków i sygnałów drogowych oraz urządzeń bezpieczeństwa ruchu drogowego i warunki ich umieszczania na drogach* (Dz.U. nr 220, poz. 2181 ze zmianami) – Załącznik nr 1 i 2.
2. Rozporządzenie Ministra Infrastruktury z dnia 23. września 2003 r. w *sprawie szczegółowych warunków zarządzania ruchem na drogach oraz wykonywania nadzoru nad tym zarządzaniem* (Dz.U. z ~~dnia 14. października 2003 nr 177, poz. 1729 ze zmianami~~ ^(Dz.U. z 2017 r. poz 784)).
3. Wizja lokalna w terenie
4. Podkład geodezyjny w skali 1:500

I. CEL OPRACOWANIA

Przedmiotem opracowania jest projekt organizacji ruchu, wykonany na potrzeby ustalenia docelowej organizacji ruchu drogowego w pasie drogowym drogi gminnej nr 191022C, w związku z jej przebudową.

II. OPIS STANU ISTNIEJĄCEGO

Teren opracowania znajduje się w gminie Baruchowo w m. Kurowo Kolonia. Droga zlokalizowana jest na wydzielonym pasie drogi. Przebiega przez tereny rolnicze. Obecnie posiada nawierzchnię gruntową.

III. SZCZEGÓŁOWE ZMIANY W ORGANIZACJI RUCHU W ZWIĄZKU Z PROJEKTOWANYMI ROBOTAMI:

W ramach opracowania wprowadzono następujące oznakowanie: Na początku i końcu projektowanej drogi tj. na skrzyżowaniach z istniejącymi drogami bitumicznymi ustawiono znaki A-7, A-6a, A-6b, A-6c.

Sposób oznakowania przedstawiono w części rysunkowej projektu (Rys.2.).

Znaki pionowe lokalizować w odległości od 0,5 do 2,0 m od zewnętrznej krawędzi jezdni, licząc od najbardziej skrajnego elementu znaku. W przypadku lokalizacji znaków poziomych w chodniku, znaki umieszczać na wysokości min. 2,20m (zalecane 2,50m), licząc od górnej powierzchni chodnika do najniższej położonego elementu znaku (tarczy).

W pozostałych przypadkach, znaki pionowe można umieszczać na wysokości min. 2,00m, licząc od powierzchni terenu do najniższej położonego elementu znaku (tarczy).

Zastosować słupki ocynkowane, mocowane do podkładów do ustawiania oznakowania tymczasowego lub wyposażone w kotwę – w przypadku słupków wkopanych w grunt. Dopuszcza się mocowanie znaków na istniejących słupkach znaków pionowych oraz na słupach oświetleniowych lub energetycznych. W tym przypadku należy mocować tarcze znaków w taki sposób aby nie doprowadzić do uszkodzenia słupków.

Symbole na znakach drogowych pionowych należy wykonać zgodnie z rozporządzeniem Ministra Infrastruktury, z dnia 3 lipca 2003 r. w *sprawie szczegółowych warunków technicznych dla znaków i sygnałów drogowych oraz urządzeń bezpieczeństwa ruchu drogowego i warunki ich umieszczania na drogach* (Dz.U. nr 220, poz. 2181) – Załącznik nr 1 i 4.

IV. TERMIN WPROWADZENIA NINIEJSZEJ ORGANIZACJI RUCHU DROGOWEGO

Wprowadzenie oznakowania pionowego, opracowanego, w niniejszym projekcie organizacji ruchu, planuje się wprowadzić od 30.06.2019 r.

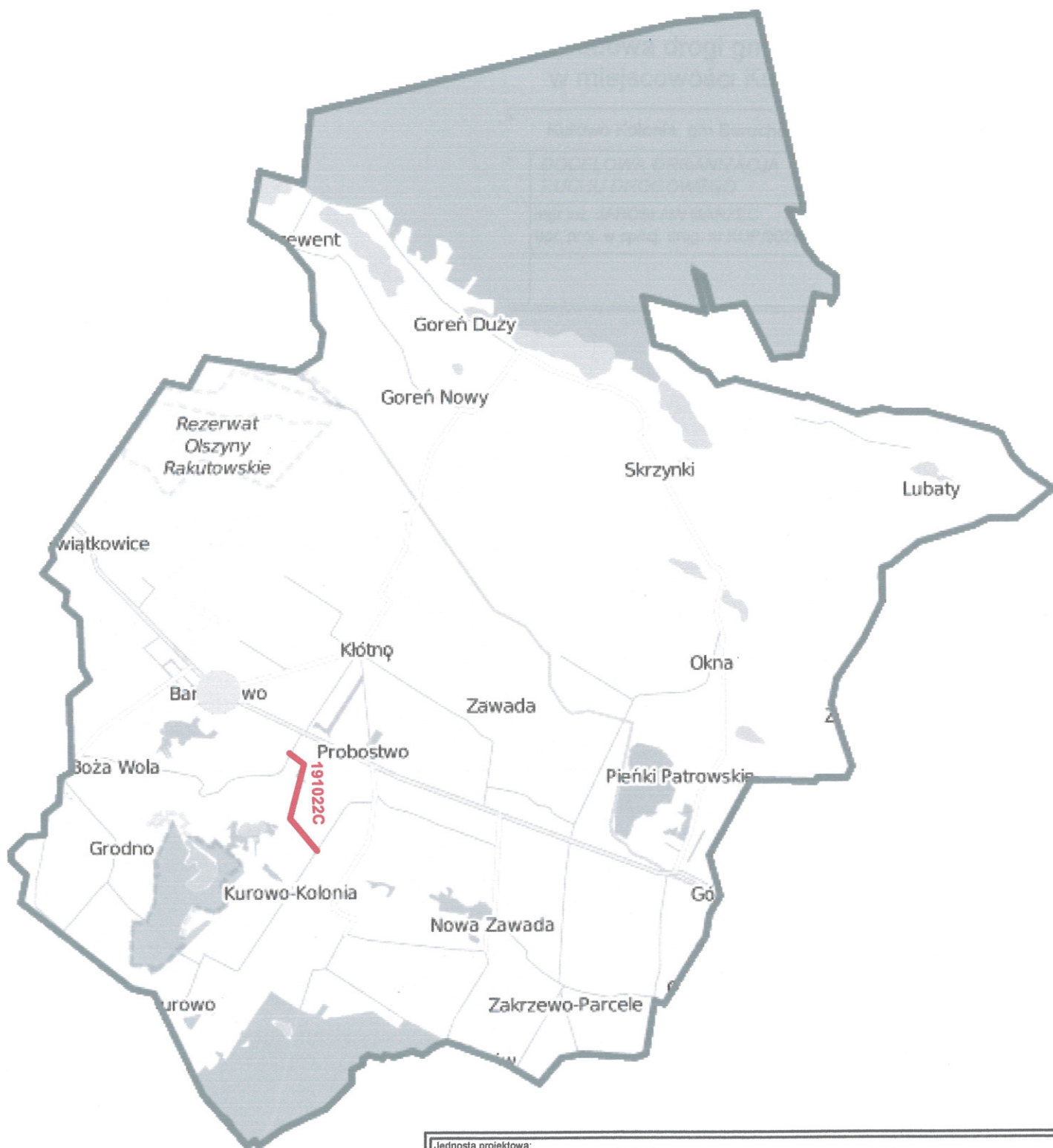
ZESTAWIENIE OZNAKOWANIA


A-7 - 2szt


A-6a - 2szt

A-6b - 1szt

A-6c - 1szt



Jednostka projektowa:			
PROJBUD mgr inż. Jarosław Marzec Gagowy Nowe 2 , 87-840 Lubień Kujawski			
Nazwa opracowania:			
Przebudowa drogi gminnej nr 191022C w miejscowości Kurowo Kolonia			
Lokalizacja obiektu:			Branża:
Kurowo Kolonia, gm. Baruchowo			Drogowa
Przedmiot rysunku:	PLAN ORIENTACYJNY	Nr:	1
		Skala:	1:25000
		Data:	30.11.2018r.
Projektant:	mgr inż. JAROSŁAW MARZEC upr. proj. w specj. drog. nr KUP/0026/POOD/11		Podpis: 
Asystent:			Podpis:

Jednostka projektowa:				PROJBUD mgr inż. Jarosław Marzec Gagowy Nowe 2, 87-840 Lubień Kujawski			
Nazwa opracowania:							
Przebudowa drogi gminnej nr 191022C w miejscowości Kurowo Kolonia							
Lokalizacja obiektu:				Kurowo Kolonia, gm Baruchowo		Branża:	
Przedmiot rysunku:				DOCELOWA ORGANIZACJA RUCHU DROGOWEGO		Nr:	2.1
Projektant:				mgr inż. JAROSŁAW MARZEC upr. proj. w specj. drog. nr KUP/0026/POOD/11		Skala:	1:1000
Asystent:						Data:	30.11.2018 r.
						Podpis:	
						Podpis:	

