

owych  
: 3,4; 4,3  
ZG-OU.G.4104.676.2017  
Sporządził:

owych  
: 3,4; 4,3  
ZG-OU.G.4104.676.2017  
Sporządził:

owych  
: 3,4; 4,3  
ZG-OU.G.4104.676.2017  
Sporządził:

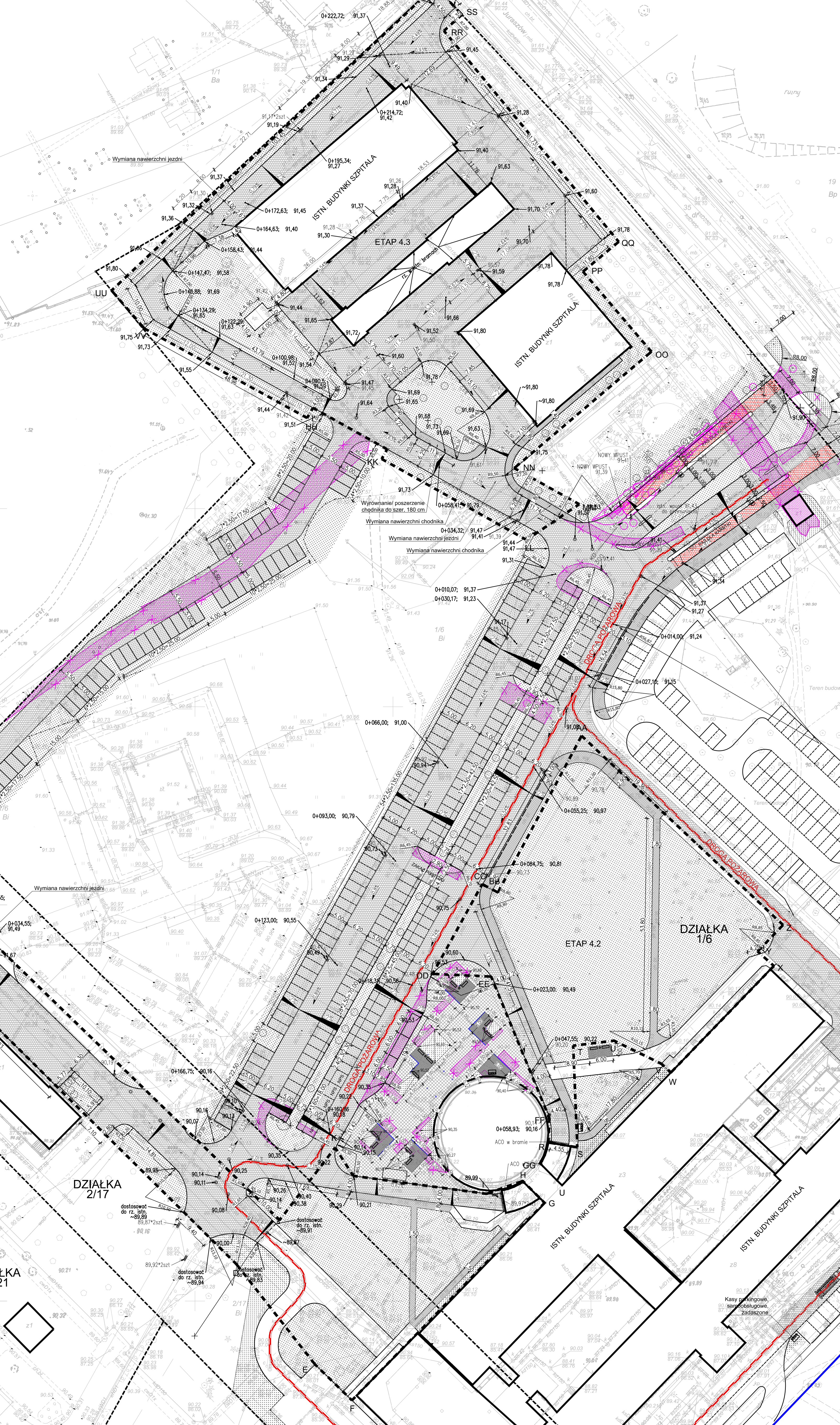
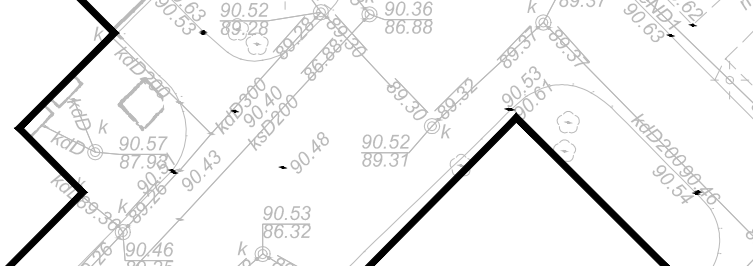
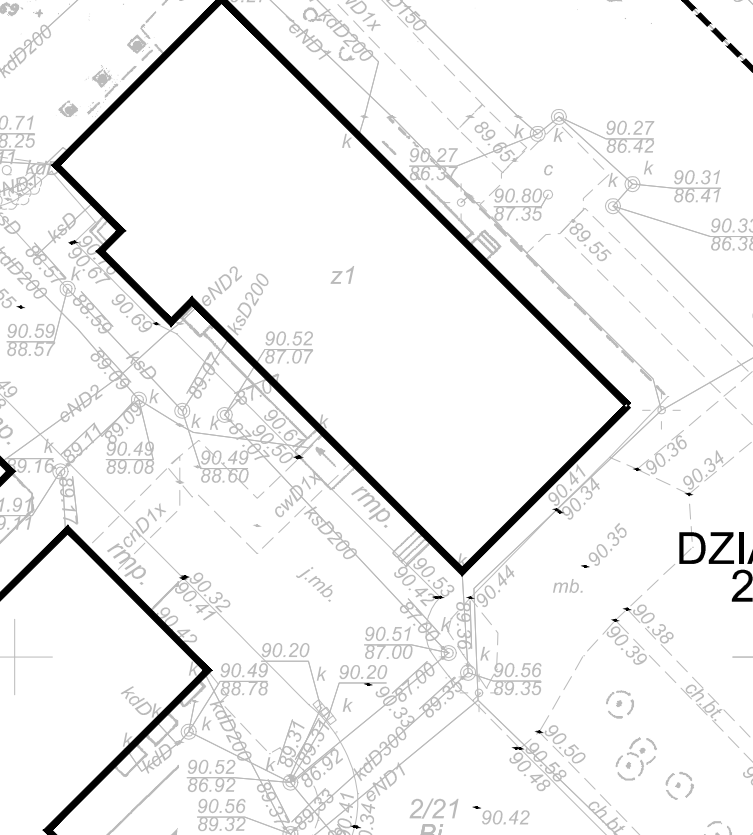
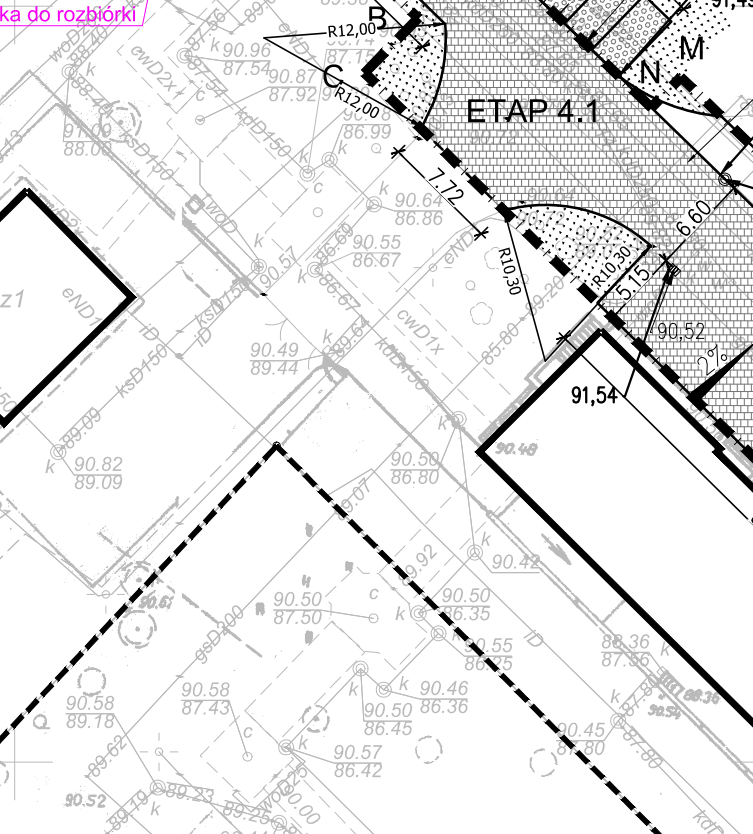
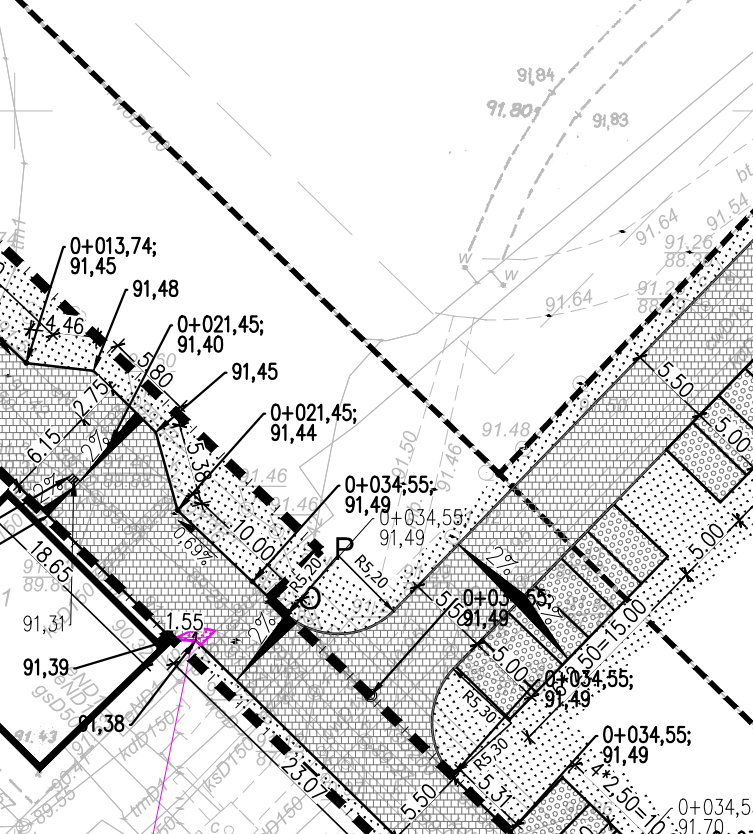
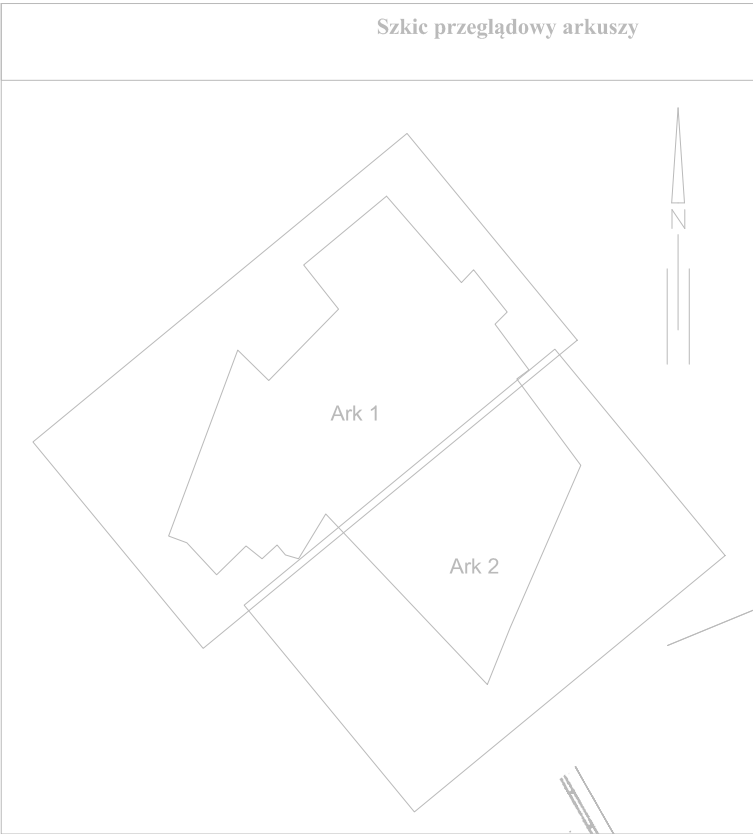
owych  
: 3,4; 4,3  
ZG-OU.G.4104.676.2017  
Sporządził:

owych  
: 3,4; 4,3  
ZG-OU.G.4104.676.2017  
Sporządził:

owych  
: 3,4; 4,3  
ZG-OU.G.4104.676.2017  
Sporządził:

owych  
: 3,4; 4,3  
ZG-OU.G.4104.676.2017  
Sporządził:

owych  
: 3,4; 4,3  
ZG-OU.G.4104.676.2017  
Sporządził:

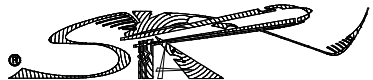


### BILANS POWIERZCHNI W ZAKRESIE OPRACOWANIA:

- powierzchnia zakresu opracowania: 18 272,90 m<sup>2</sup>
- powierzchnia zabudowy obiektów budowlanych: 2 686,43 m<sup>2</sup> - 14,70 %
- powierzchnie utwardzone - SUMA: 6 079,60 m<sup>2</sup> - 44,22 %
  - remontowane drogi wewnętrzne: 6 384,56 m<sup>2</sup>
  - remontowane chodniki: 640,19 m<sup>2</sup>
  - istniejące pow. utwardzone (drogi, chodniki, parkingi): 1 054,85 m<sup>2</sup>
- powierzchnia biologicznie czynna: 7 506,87 m<sup>2</sup> - 41,08 %

### LEGENDA

- Granica działek
- - - - - Zakres terenu będącego przedmiotem opracowania
- Elementy zagospodarowania do rozbiórki (drogi, chodniki, trawniki)
- Nawierzchnie utwardzone istniejące (drogi, chodniki, parkingi)
- Chodniki projektowane
- Chodniki istniejące (kostka betonowa)
- Drogi wewnętrzne projektowane, przeznaczone do ruchu pieszo-rowerowego (kostka betonowa)
- Drogi wewnętrzne istniejące (kostka betonowa)
- Miejsca parkingowe projektowane, przeznaczone do ruchu pieszo-rowerowego
- Miejsca parkingowe istniejące (asfalt)
- Zieleń niska (trawniki)
- Droga pożarowa
- Istniejące ogrodzenie
- Zielen wysoka - istniejące drzewa/krzewy
- Zielen wysoka - istniejące drzewa/krzewy do wycięcia

Nazwa inwestycji Wykonanie kompleksowej dokumentacji wielobranżowej pomieszczeń Szpitala Wojewódzkiego w Poznaniu: w Poznaniu część 5. Modernizacja i remont układu drogowego przy Szpitalu Wojewódzkim w Poznaniu			
Inwestor Szpital Wojewódzki w Poznaniu ul. Juraszów 7/19, 60-479 Poznań		Branda Zagospodarowanie terenu	
Adres budowy ul. Juraszów 7/19, 60-479 Poznań		Data 28.06.2017 r	
Stadium Projekt budowlany i wykonawczy		Skala 1:500	
Rysunek PROJEKT ZAGOSPODAROWANIA TERENU - ETAP 4		Rysunek numer PBIW_PZT_E4_01	
Projektant	mgr inż. arch. Grzegorz Sadowski	78/86/Pw	
Opracował	mgr inż. arch. Hanna Adamczak		
Sprawdzący	mgr inż. arch. Monika Wojtyczek	7131/33/P/2004	
		Spółka Projektowania Architektonicznego Sadowski Sadowska Spółka z ograniczoną odpowiedzialnością Spółka komandytowa ul. Podlaska 13, 60-623 Poznań Tel. 61 84 84 190, Fax 61 84 84 123, E-mail: spa@sadowski.pl NIP 781-16-74-050, REGON 301954399, KRS 000399782	
Numer strony:			