Pik = 0+000,00
Skala 1:100/100

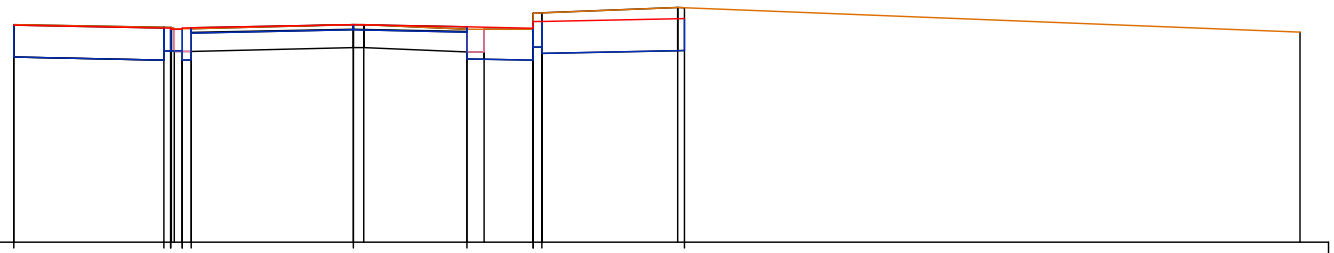

P.P. = 112,00

RZĘDNE PROJ.	115,80 115,75 115,75 115,73 115,73 115,75 115,75 115,81 115,77 115,75 115,87 115,87 115,92
RZĘDNE KONS.	115,24 115,19 115,35 115,35 115,35 115,66 115,72 115,68 115,42 115,42 115,31 115,36
RZĘDNE TEREN	115,81 115,76 115,74 115,74 115,81 115,81 115,73 115,73 115,73 116,01 116,11 115,68
ODLEGŁOŚCI	-5,95 -3,32 -3,20 -3,19 -3,14 -3,00 -2,84 0,00 0,18 1,99 2,29 3,15 3,30 5,68 5,80 16,58

Pik = 0+020,44
Skala 1:100/100

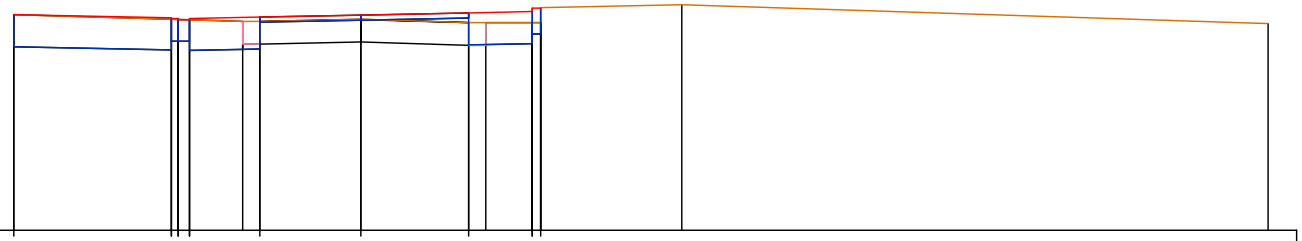

P.P. = 112,00

RZĘDNE PROJ.	115,78 115,72 115,71 115,71 115,69 115,69 115,71 115,74 115,77 115,81 115,83 115,89 115,89
RZĘDNE KONS.	115,22 115,16 115,31 115,31 115,31 115,65 115,68 115,72 115,44 115,44
RZĘDNE TEREN	115,78 115,66 115,66 115,70 115,64 115,64 115,64 115,90 115,95 115,62
ODLEGŁOŚCI	-6,08 -3,32 -3,20 -3,00 -3,00 -2,07 -1,77 0,00 1,89 2,19 3,00 3,15 5,62 15,89

Pik = 0+053,70
Skala 1:100/100

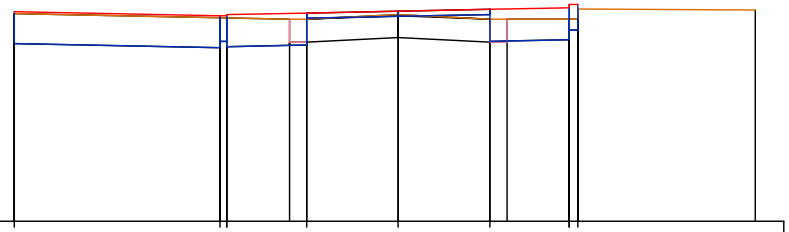

P.P. = 112,00

RZĘDNE PROJ.	115,67 115,60 115,60 115,62 115,65 115,68 115,71 115,74 115,80 115,80
RZĘDNE KONS.	115,11 115,04 115,15 115,15 115,56 115,59 115,62 115,35 115,35
RZĘDNE TEREN	115,64 115,54 115,54 115,62 115,54 115,54 115,54 115,72 115,70
ODLEGŁOŚCI	-6,73 -6,72 -3,12 -3,00 -1,90 -1,60 0,00 1,61 1,91 3,00 3,15 6,26

Pik = 0+095,05
Skala 1:100/100

P.P. = 112,00

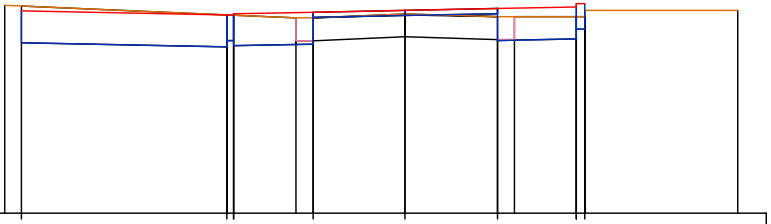

RZĘDNE PROJ.		115,54	115,47	115,47 115,49		115,52	115,55	115,58		115,61	115,67 115,67	
RZĘDNE KONS.		114,98	114,91	115,02 115,02		115,43	115,46	115,49		115,22	115,22	
RZĘDNE TEREN	115,64				115,42	115,42	115,49	115,44	115,44		115,44 115,55	115,55
ODLEGŁOŚCI	-7,01	-6,72	-3,12	-3,00	-1,91	-1,61	0,00	1,62	1,92	3,00	3,15	5,83

Pik = 0+131,41
Skala 1:100/100

P.P. = 112,00

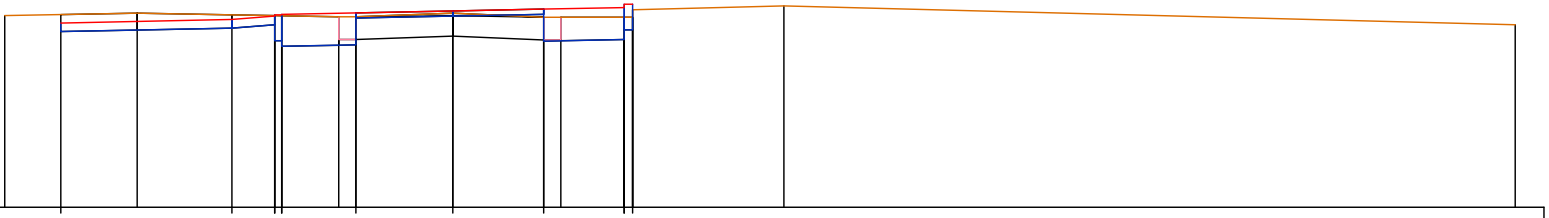

RZĘDNE PROJ.		115,23		115,29	115,35 115,37	115,37 115,38		115,41	115,44	115,47		115,50	115,56 115,56		
RZĘDNE KONS.		115,08		115,14	115,20 114,92	114,92		115,32	115,35	115,38		115,11	115,11		
RZĘDNE TEREN	115,36		115,40				115,34	115,34	115,40	115,33	115,33		115,33 115,46	115,53	115,20
ODLEGŁOŚCI	-7,85	-6,87	-5,53	-3,87	-3,12	-3,00	-2,00	-1,70	0,00	1,59	1,89	3,00	3,15	5,80	18,61

Pik = 0+170,18
Skala 1:100/100

P.P. = 112,00

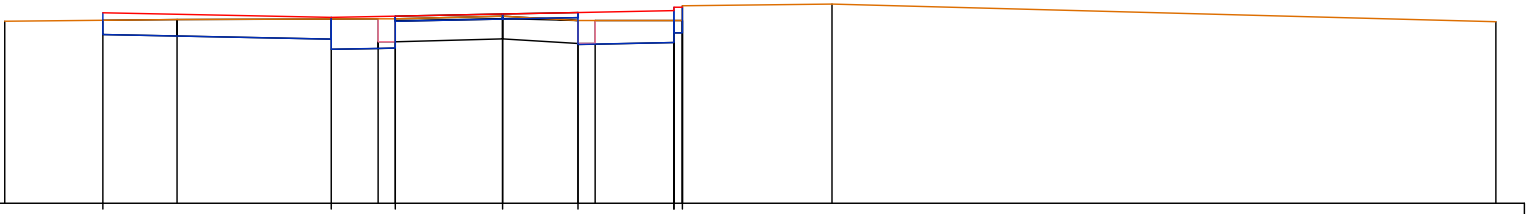

RZĘDNE PROJ.		115,34		115,26		115,28	115,32	115,34		115,38	115,44 115,44		
RZĘDNE KONS.		114,96		114,88		115,19	115,23	115,25		114,99	114,99		
RZĘDNE TEREN	115,19		115,22		115,23	115,23	115,28	115,20	115,20		115,20 115,46	115,49	115,18
ODLEGŁOŚCI	-8,72	-7,00	-5,70	-3,00	-2,18	-1,88	0,00	1,32	1,62	3,00	3,15	5,77	17,40

Pik = 0+212,84
Skala 1:100/100

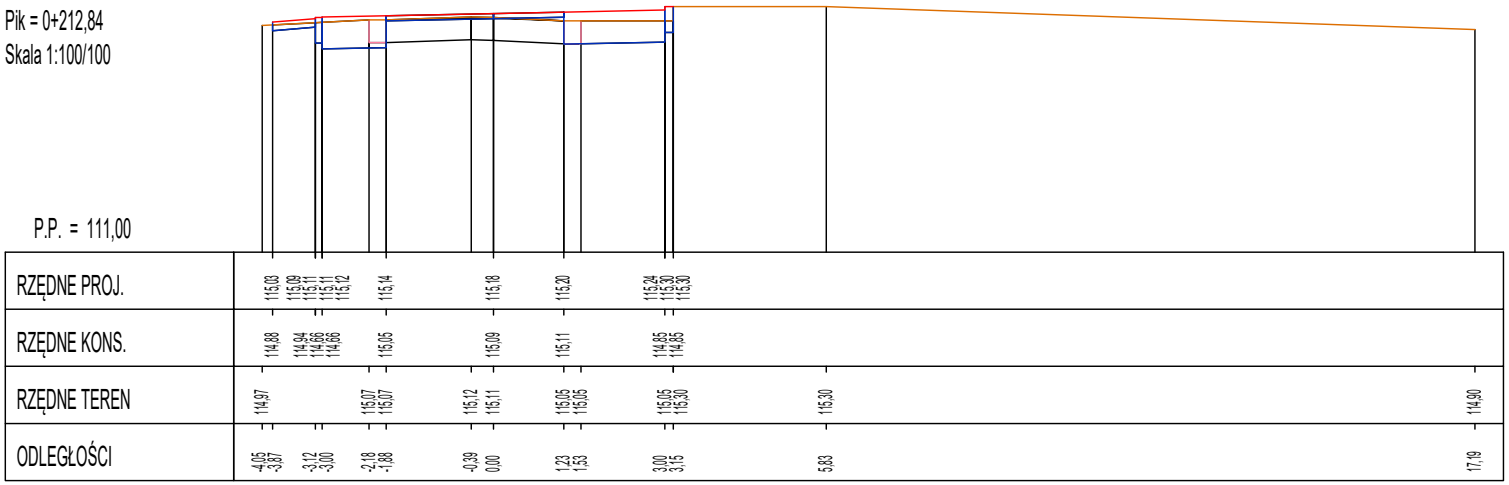
P.P. = 111,00
RZĘDNE PROJ.
115,03
115,09
115,11
115,11
115,12
115,14
115,18
115,20
115,24
115,30
115,30
RZĘDNE KONS.
114,88
114,94
114,66
114,66
115,05
115,09
115,11
114,85
114,85
RZĘDNE TEREN
114,97
115,07
115,07
115,12
115,11
115,05
115,05
115,05
115,30
115,30
114,90
ODLEGŁOŚCI
-4,05
-3,87
-3,12
-3,00
-2,18
-1,88
-0,39
0,00
1,23
1,53
3,00
3,15
5,83
17,19

Pik = 0+247,85
Skala 1:100/100

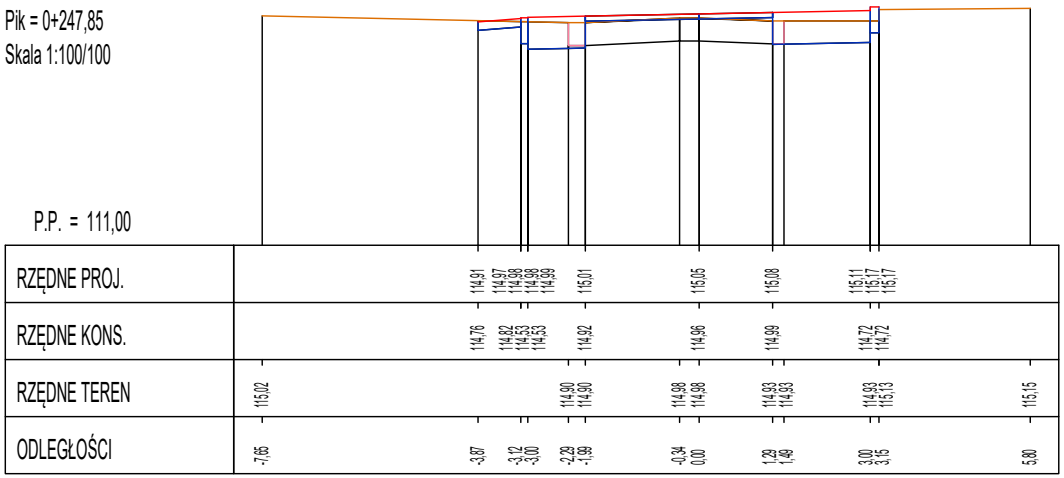
P.P. = 111,00
RZĘDNE PROJ.
114,91
114,97
114,98
114,98
114,99
115,01
115,05
115,08
115,11
115,17
115,17
RZĘDNE KONS.
114,76
114,82
114,53
114,53
114,92
114,96
114,99
114,72
114,72
RZĘDNE TEREN
115,02
114,90
114,90
114,98
114,98
114,93
114,93
114,93
115,13
115,15
ODLEGŁOŚCI
-7,65
-3,87
-3,12
-3,00
-2,29
-1,99
-0,34
0,00
1,29
1,49
3,00
3,15
5,80

Pik = 0+268,17
Skala 1:100/100

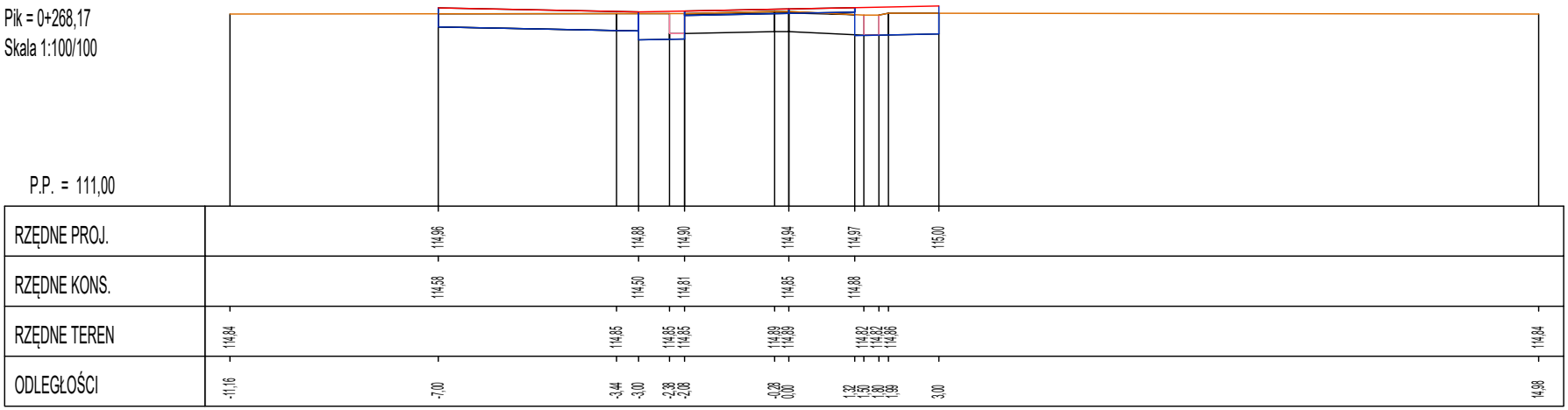
P.P. = 111,00
RZĘDNE PROJ.
114,96
114,88
114,90
114,94
114,97
115,00
RZĘDNE KONS.
114,58
114,50
114,81
114,85
114,88
RZĘDNE TEREN
114,84
114,85
114,85
114,85
114,89
114,89
114,82
114,82
114,86
114,84
ODLEGŁOŚCI
-11,16
-7,00
-3,44
-3,00
-2,38
-2,08
-0,28
0,00
1,32
1,50
1,80
1,99
3,00
14,98

Pik = 0+289,01
Skala 1:100/100

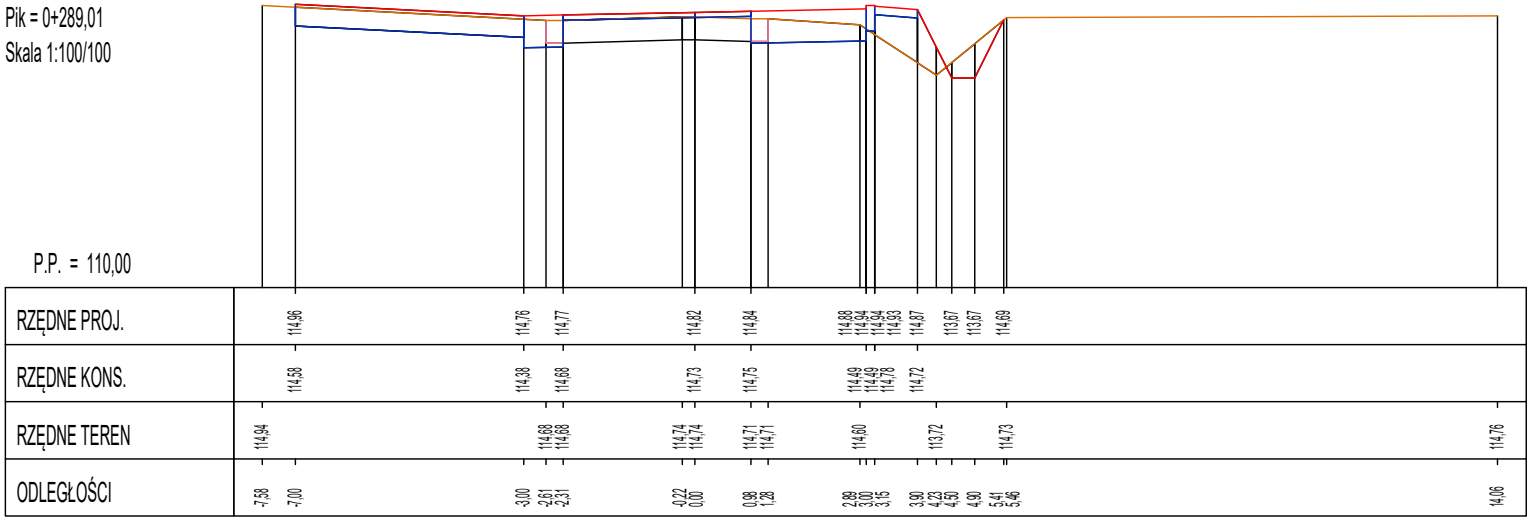
P.P. = 110,00
RZĘDNE PROJ.
114,96 114,76 114,77 114,82 114,84 114,88 114,94 114,94 114,93 114,87 113,67 113,67 114,69
RZĘDNE KONS.
114,58 114,38 114,68 114,73 114,75 114,49 114,49 114,78 114,72
RZĘDNE TEREN
114,94 114,68 114,68 114,74 114,74 114,71 114,71 114,60 113,72 114,73 114,76
ODLEGŁOŚCI
-7,58 -7,00 -3,00 -2,61 -2,31 -0,22 0,00 0,98 1,28 2,89 3,00 3,15 3,90 4,23 4,50 4,90 5,41 5,46 14,06

Pik = 0+325,72
Skala 1:100/100

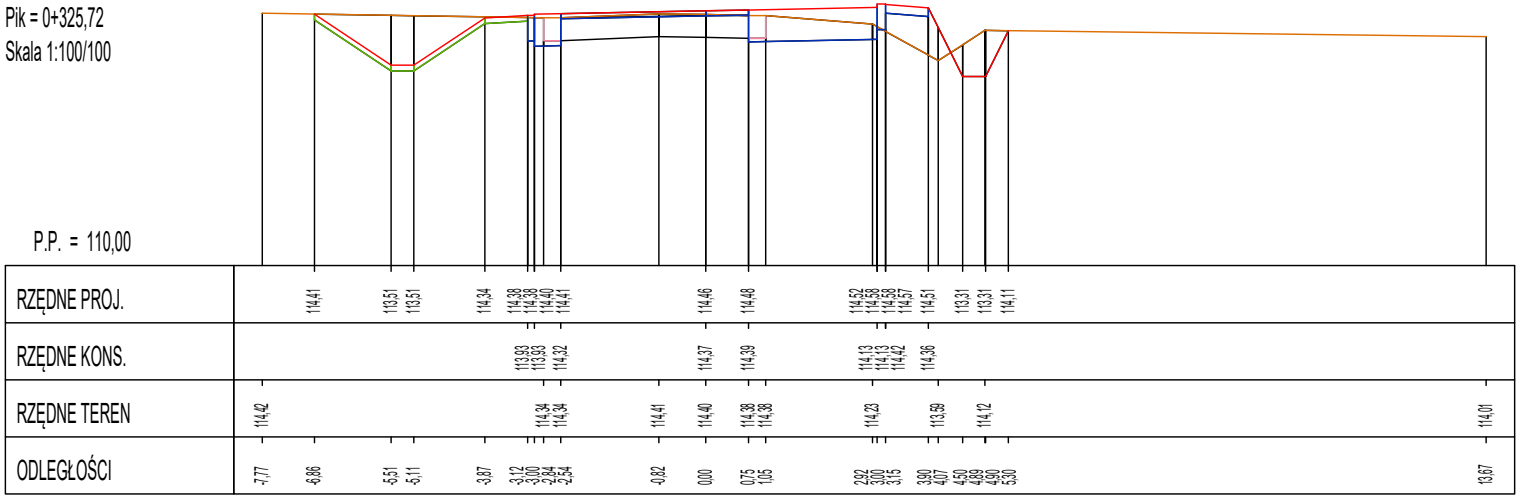
P.P. = 110,00
RZĘDNE PROJ.
114,41 113,51 113,51 114,34 114,38 114,38 114,40 114,41 114,46 114,48 114,52 114,58 114,58 114,57 114,51 113,31 113,31 114,11
RZĘDNE KONS.
113,93 113,93 114,32 114,37 114,39 114,13 114,13 114,42 114,36
RZĘDNE TEREN
114,42 114,34 114,34 114,41 114,40 114,38 114,38 114,23 113,59 114,12 114,01
ODLEGŁOŚCI
-7,77 -6,86 -5,51 -5,11 -3,87 -3,12 -3,00 -2,84 -2,54 -0,82 0,00 0,75 1,05 2,92 3,00 3,15 3,90 4,07 4,50 4,89 4,90 5,30 13,67

Pik = 0+360,14
Skala 1:100/100

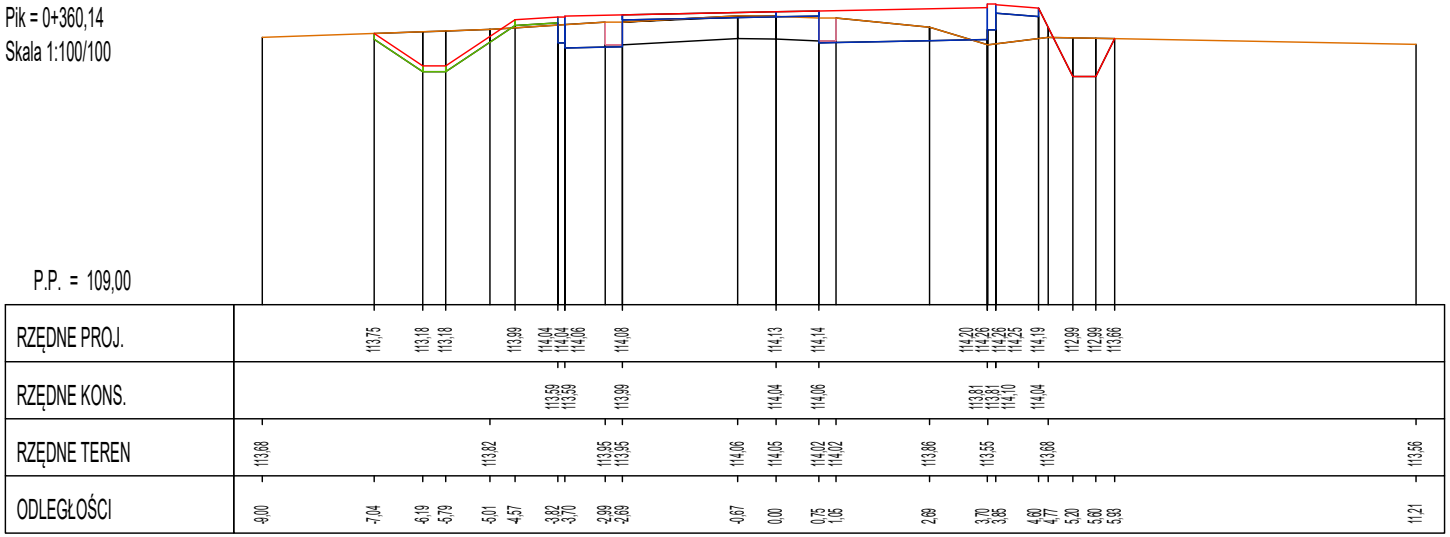
P.P. = 109,00
RZĘDNE PROJ.
113,75 113,18 113,18 113,99 114,04 114,04 114,06 114,08 114,13 114,14 114,20 114,26 114,26 114,25 114,19 112,99 112,99 113,66
RZĘDNE KONS.
113,59 113,59 113,99 114,04 114,06 113,81 113,81 114,10 114,04
RZĘDNE TEREN
113,68 113,82 113,95 113,95 114,06 114,05 114,02 114,02 113,86 113,55 113,68 113,56
ODLEGŁOŚCI
-9,00 -7,04 -6,19 -5,79 -5,01 -4,57 -3,82 -3,70 -2,99 -2,69 -0,67 0,00 0,75 1,05 2,69 3,70 3,85 4,60 4,77 5,20 5,60 5,93 11,21

Pik = 0+382,97
Skala 1:100/100

P.P. = 110,00

RZĘDNE PROJ.
RZĘDNE KONS.
RZĘDNE TEREN
ODLEGŁOŚCI

Pik = 0+426,62
Skala 1:100/100

P.P. = 109,00

RZĘDNE PROJ.
RZĘDNE KONS.
RZĘDNE TEREN
ODLEGŁOŚCI

Pik = 0+453,32
Skala 1:100/100

P.P. = 109,00

RZĘDNE PROJ.
RZĘDNE KONS.
RZĘDNE TEREN
ODLEGŁOŚCI

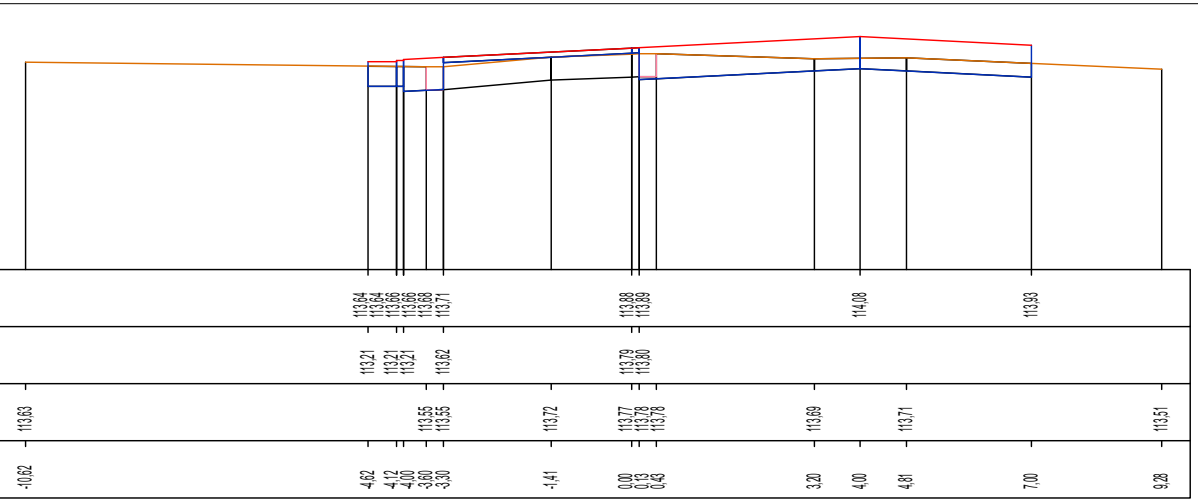

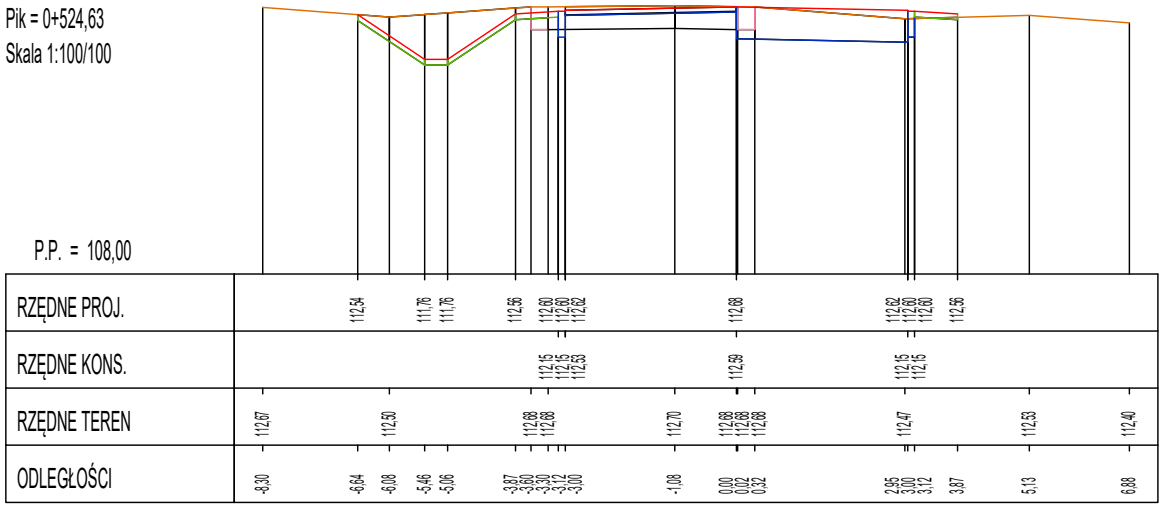
Pik = 0+524,63
Skala 1:100/100
P.P. = 108,00
RZĘDNE PROJ.
RZĘDNE KONS.
RZĘDNE TEREN
ODLEGŁOŚCI

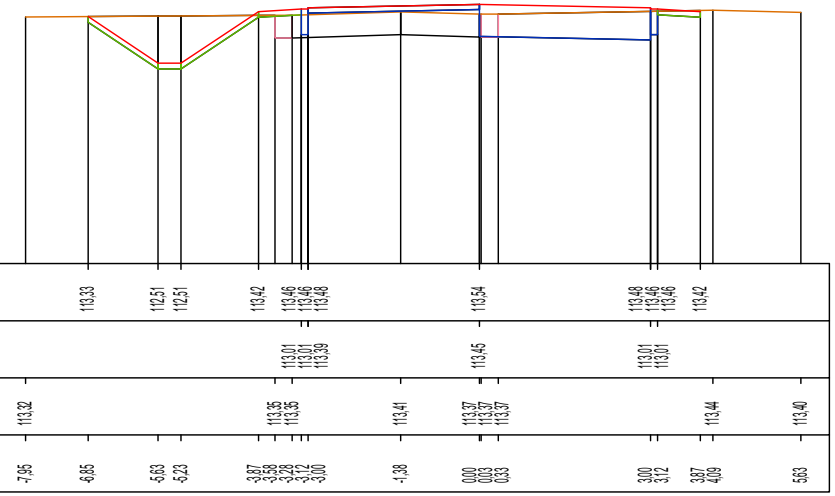

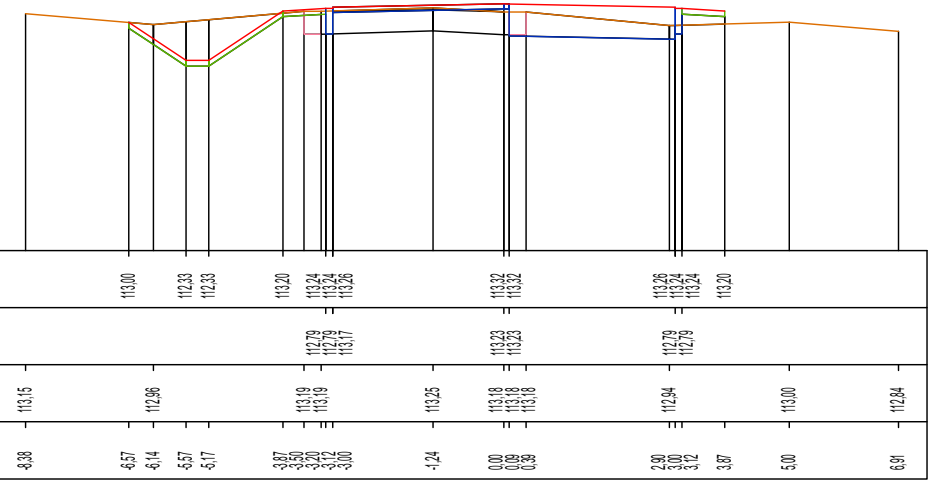

Tomasz Bem BEM Projekt

ul. Adama Mickiewicza 10, 63-840 Krobia (Tel 728-809-221)

Nazwa zadania	Przebudowa drogi powiatowej nr 5474P Bojanowo - Sowiny na odcinku od km 0+000 do 0+6000 na długości 0,600km			
Inwestor	Powiatowy Zarząd dróg w Rawiczu, ul Podmiejska 10, 63-900 Rawicz		Stadium	Dokumentacja zgłoszeniowa
Adres obiektu	Droga powiatowa nr 5474P, Gołaszyn, 63-940 Bojanowo		Skala	1:100/100
Rysunek	**PRZEKROJE POPRZECZNE**		Rysunek nr	5
			Data oprac.	12.2017
Funkcja	Tytuł, imię i nazwisko	Specjalność	Nr upr. bud.	Podpis
Autor projektu	Mgr inż.Jakub Starczewski	Drogowa	WKP/0306/PWOD/13	
Opracował	inż. Tomasz Bem	-	-	