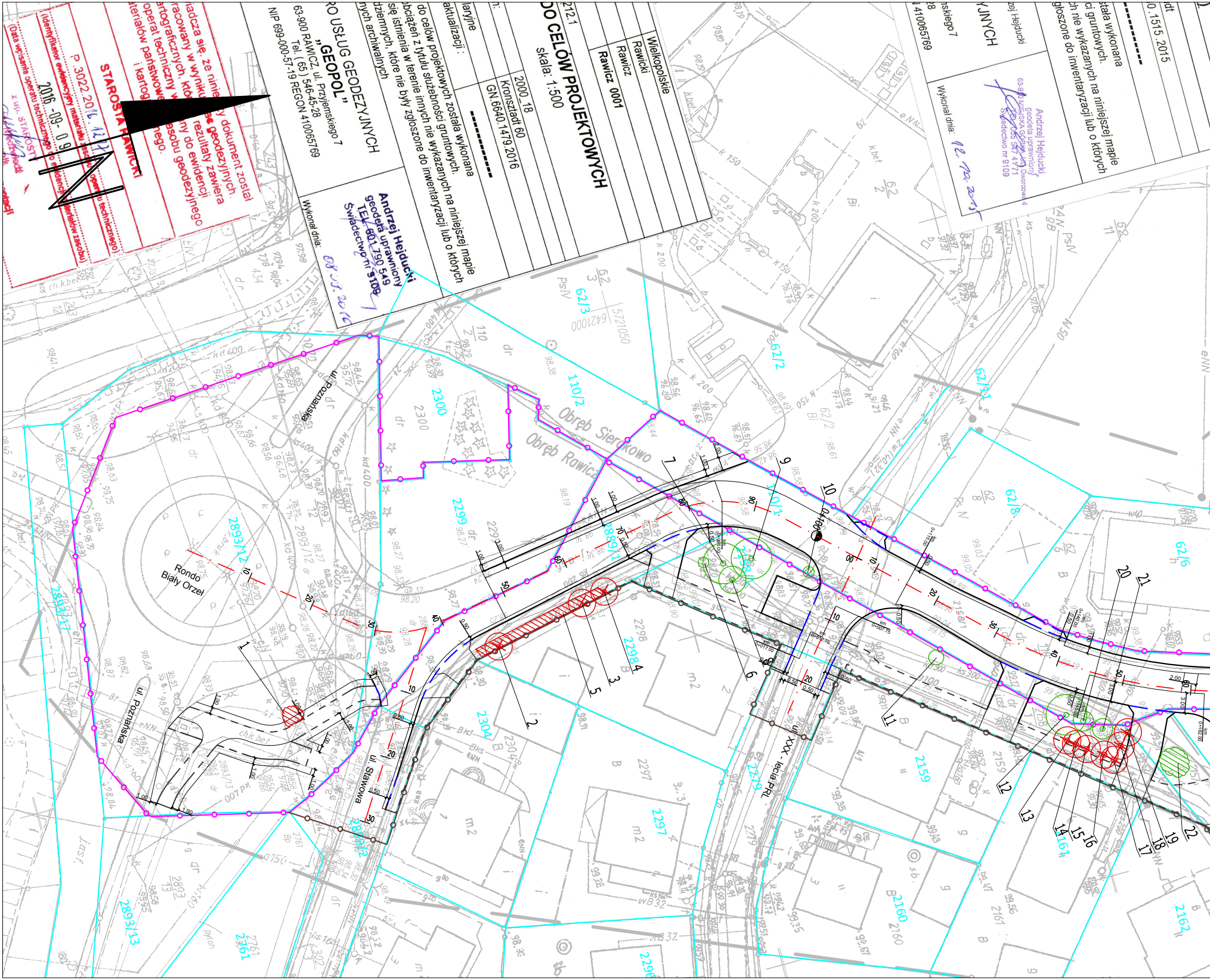
ul. Poznańska
Rondo Biały Orzeł
ul. Stawowa
ul. XXX - lecia PRL
Obręb Sierakowo
Obręb Rawicz
2300
2299
2893/12
2893/17
2893/13
2889/1
110/2
110/1
62/3
62/2
62/1
62/8
62/6
2298/4
2304
2297
2219
2159
2160
2161
2162
2164
2761
2962
1
2
3
4
5
6
7
9
10
11
12
13
14
15
16
17
18
19
20
21
22

212.1

DO CELÓW PROJEKTOWYCH

skala: 1:500

Wielkopolskie
Rawicki
Rawicz
Rawicz 0001

n:
laryjne
aktualizacji :

2000_18
Kronsztadt 60
GN.6640.1479.2016

do celów projektowych została wykonana
obciążeń z tytułu służebności gruntowych.
się istnienia w terenie innych nie wykazanych na niniejszej mapie
dziemnych, które nie były zgłoszone do inwentaryzacji lub o których
nych archiwalnych

RO USŁUG GEODEZYJNYCH
„GEOPOL"
63-900 RAWICZ, ul. Przyjemskiego 7
Tel. (65) 546-45-28
NIP 699-000-57-19 REGON 410065769

Andrzej Hejducki
geodeta uprawniony
TEL. 601 790 549
Świadectwo nr 9109

Wykonał dnia: 08.03.2016

iadcza się, że niniejszy dokument został
racowany w wyniku prac geodezyjnych
artograficznych, których rezultaty zawiera
operat techniczny włączony do ewidencji
teriałów państwowego zasobu geodezyjnego
i kartograficznego.

STAROSTA RAWICKI

P.3022.2016.1227
(identyfikator ewidencyjny materiału zasobu/operatu technicznego)

2016 -09- 09
(Data wpisania operatu technicznego do ewidencji materiałów zasobu)

z up. STAROSTY
Naczelnik

---

dt
0.1515.2015

stała wykonana
ci gruntowych.
ch nie wykazanych na niniejszej mapie
głoszone do inwentaryzacji lub o których

YJNYCH
nskiego 7
28
410065769

zej Hejducki

Andrzej Hejducki
geodeta uprawniony
63-900 MIEJSKA GÓRKA ul. Dworcowa 4
Tel. 065 547 41 71
Świadectwo nr 9109

Wykonał dnia: 12.10.2015

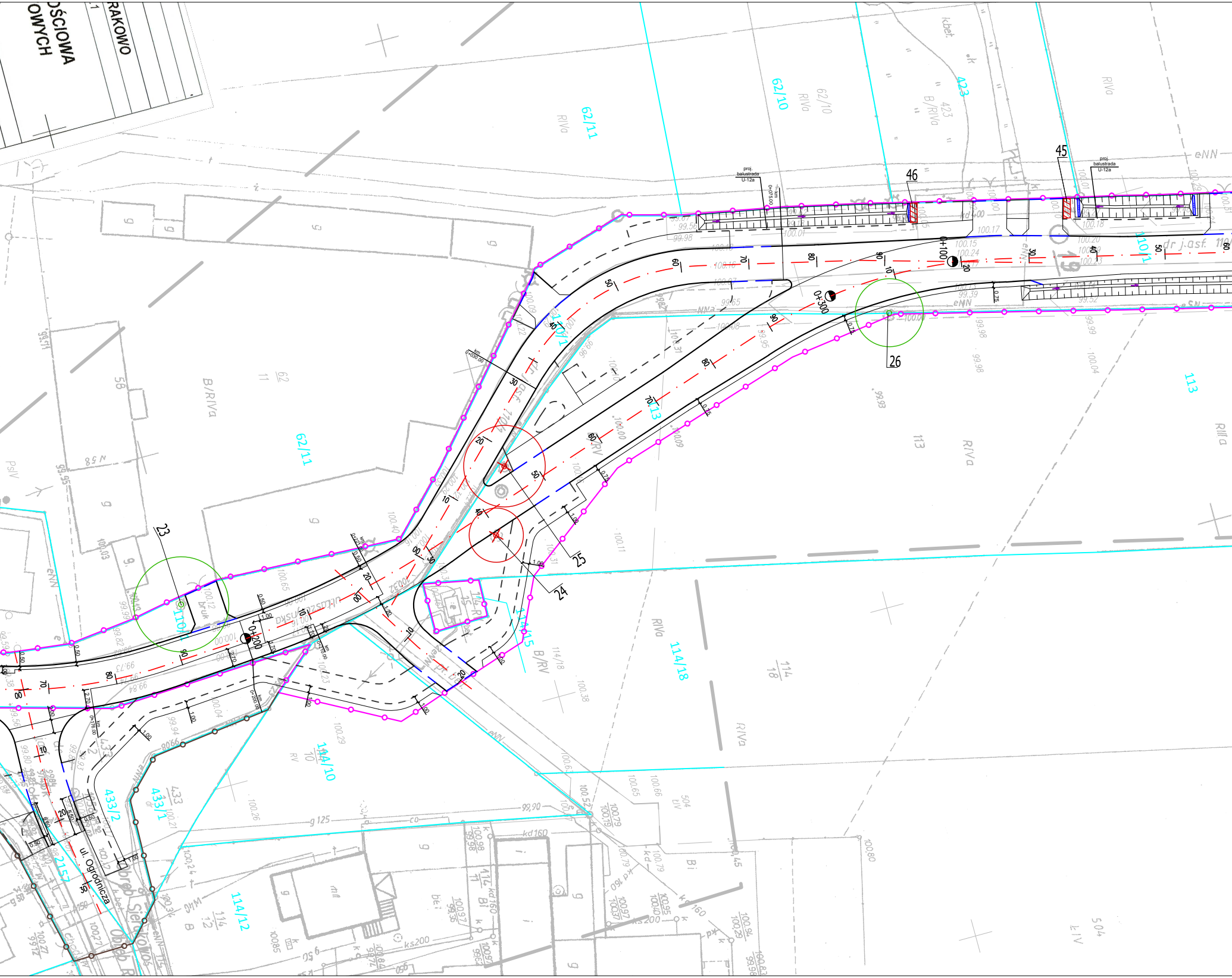

OŚCIOWA
OWYCH
RAKOWO
proj. balustrada U-12a
km 0+075.00
proj. balustrada U-12a
46
45
0+100
0+200
0+300
km 0+030.00
km 0+270.00
km 0+200.00
km 0+176.00
23
24
25
26
62/11
62/10
423
110/1
113
114/18
114/10
114/15
114/12
433/2
433/1
215/7
B/RIVa
RIVa
RIIIa
B/RV
ul. Szczawnicka
ul. Ogrodnicza
Obręb Sieprawki
dr j.asf.
eNN
bruk
proj.
0.75
1.00
0.50
2.70
5.50

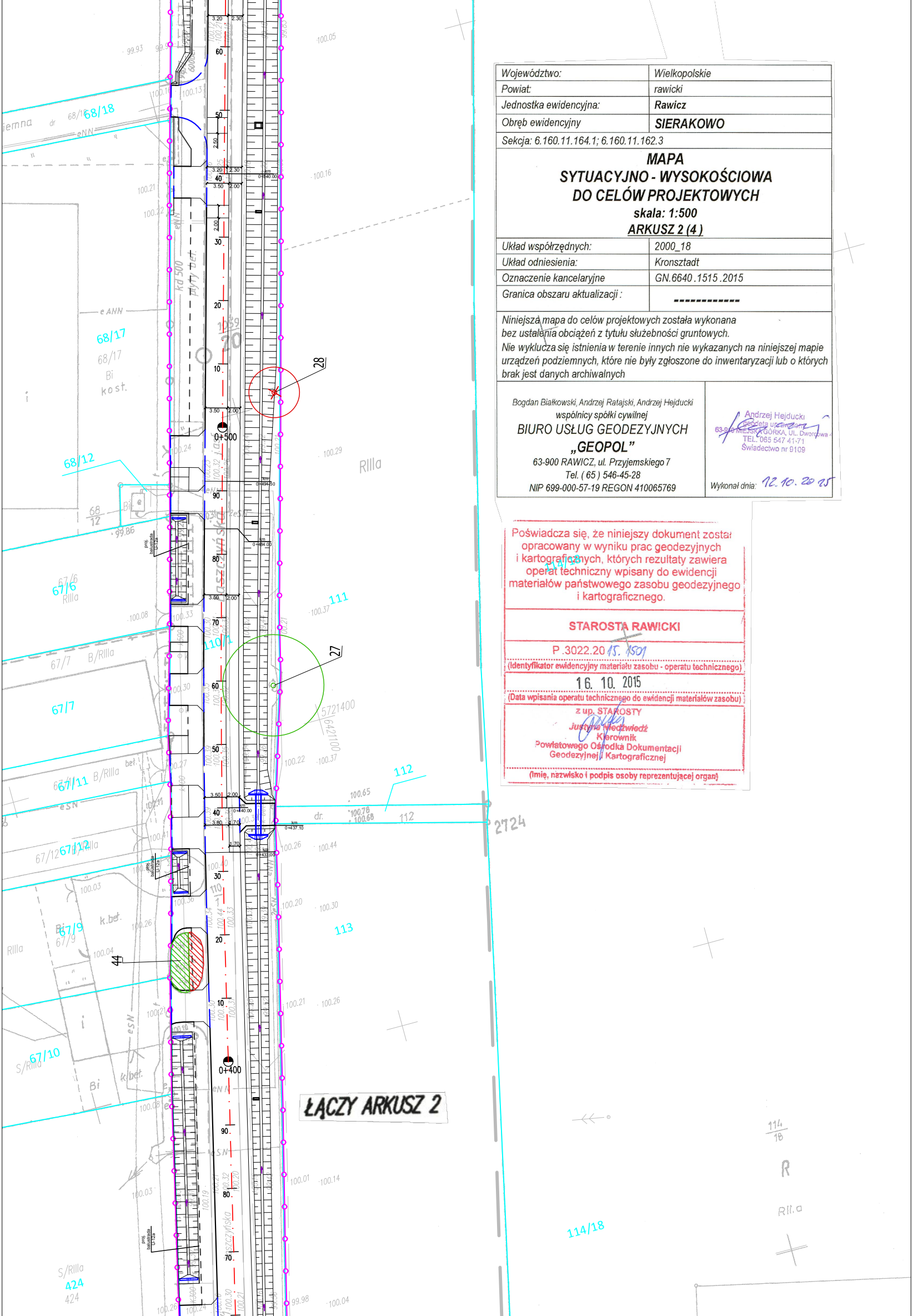
ŁĄCZY ARKUSZ 2
Łaszczyńska
proj. balustrada U-12a
0+400
0+500
kd 500
płyty bet.
27
28
44
67/10
67/9
67/12
67/11
67/7
67/6
68/12
68/17
68/18
110/1
111
112
113
114/18
424
2724
RIIIa
B/RIIIa
S/RIIIa
Bi
k.bet.
kost.
dr.
eSN
eNN
eANN
5721400
6421100

Województwo:	Wielkopolskie
Powiat:	rawicki
Jednostka ewidencyjna:	**Rawicz**
Obręb ewidencyjny	**SIERAKOWO**

Sekcja: 6.160.11.164.1; 6.160.11.162.3

MAPA
SYTUACYJNO - WYSOKOŚCIOWA
DO CELÓW PROJEKTOWYCH

skala: 1:500

ARKUSZ 2 (4)

Układ współrzędnych:	2000_18
Układ odniesienia:	Kronsztadt
Oznaczenie kancelaryjne	GN.6640.1515.2015
Granica obszaru aktualizacji :	------------

Niniejsza mapa do celów projektowych została wykonana bez ustalenia obciążeń z tytułu służebności gruntowych. Nie wyklucza się istnienia w terenie innych nie wykazanych na niniejszej mapie urządzeń podziemnych, które nie były zgłoszone do inwentaryzacji lub o których brak jest danych archiwalnych

Bogdan Białkowski, Andrzej Ratajski, Andrzej Hejducki
wspólnicy spółki cywilnej
BIURO USŁUG GEODEZYJNYCH
„GEOPOL”
63-900 RAWICZ, ul. Przyjemskiego 7
Tel. (65) 546-45-28
NIP 699-000-57-19 REGON 410065769

Andrzej Hejducki
geodeta uprawniony
63-9.. MIEJSKA GÓRKA, UL. Dworcowa ..
TEL. 065 547 41-71
Świadectwo nr 9109

Wykonał dnia: 12. 10. 2015

Poświadcza się, że niniejszy dokument został opracowany w wyniku prac geodezyjnych i kartograficznych, których rezultaty zawiera operat techniczny wpisany do ewidencji materiałów państwowego zasobu geodezyjnego i kartograficznego.

STAROSTA RAWICKI

P.3022.2015.1501
(Identyfikator ewidencyjny materiału zasobu - operatu technicznego)

16. 10. 2015
(Data wpisania operatu technicznego do ewidencji materiałów zasobu)

z up. STAROSTY
Justyna Niedźwiedź
Kierownik
Powiatowego Ośrodka Dokumentacji Geodezyjnej i Kartograficznej
(Imię, nazwisko i podpis osoby reprezentującej organ)


70/1
70/3
73/1
110/1
111
114/16
114/18
Rllla
RIVa
0+600
0+700
asfalt
29
30
31
3.50
3.20
2.30
2.00
10
20
30
40
50
60
70
80
90
99.78
99.59
99.44
99.13
100.16
100.00
99.71
99.68
99.60

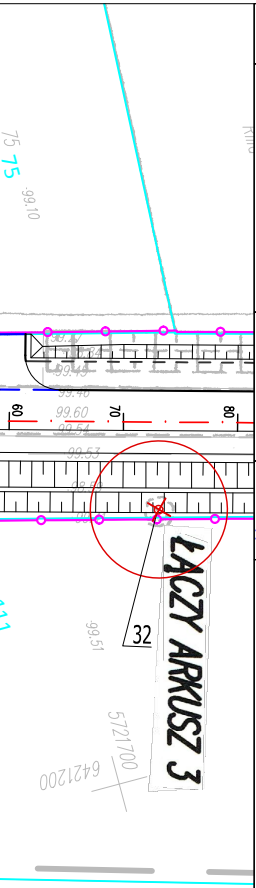

75 75
99.10
99.60
60
70
80
99.51
32
ŁĄCZY ARKUSZ 3
5721700
6421200

(Imię, nazwisko i podpis osoby reprezentującej organ)

LEGENDA

– proj. krawężnik betonowy wyniesiony na 12–16cm
– proj. krawężnik betonowy wyniesiony na 0–4cm
– proj. krawężnik betonowy ułożony na płask
– proj. obrzeże betonowe
– proj. oś
– istn. granice działek
– linie rozgraniczające teren
– teren niezbędny dla obiektów budowlanych
– proj. drogowy rów odwadniający
– proj. przepust
– proj. prefabrykowany wlot/wylot przepustu

ZIELEŃ

○ – zinwentaryzowane istniejące drzewo
○ – istniejące drzewo do zabezpieczenia
⊗ – istniejące drzewo do wycięcia
◇ – brak drzewa w terenie
🟩 – istn. krzewy,grupy młodych drzew do zabezpieczenia
🟥 – istn. krzewy,grupy młodych drzewa do wycięcia

układ arkusza

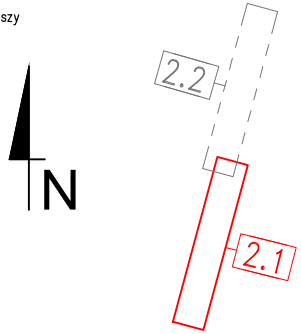

Inwestor:

Powiatowy Zarząd Dróg
w Rawiczu
ul. Podmiejska 10
63 - 900 RAWICZ

Jednostka projektowa:

ALFA PROJEKT
Tomasz Płonka
50-540 Wrocław, ul. Strońska 4a/21
tel. (071) 70 71 203
fax. (071) 70 71 256
e-mail: alfa.projekt@interia.pl

Obiekt:
Droga powiatowa nr 4910P

Temat opracowania:
"Opracowanie dokumentacji projektowej na przebudowę drogi powiatowej nr 4910P Poniec - Rawicz, odcinek od wiaduktu DK 36 do Ronda Biały Orzeł w Rawiczu"

Tytuł rysunku:
Inwentaryzacja zieleni z planem wycinki

Zespół projektowy:

Stanowisko	Imię i nazwisko	Uprawnienia nr	Podpis
Branża:	Zieleń		
Opracował:	mgr inż. Kamil Barski	–	

Stadium:	Data:	Skala:	Nr rys.–Ark.:
PB-W	4.2016	1:500	z.2.1