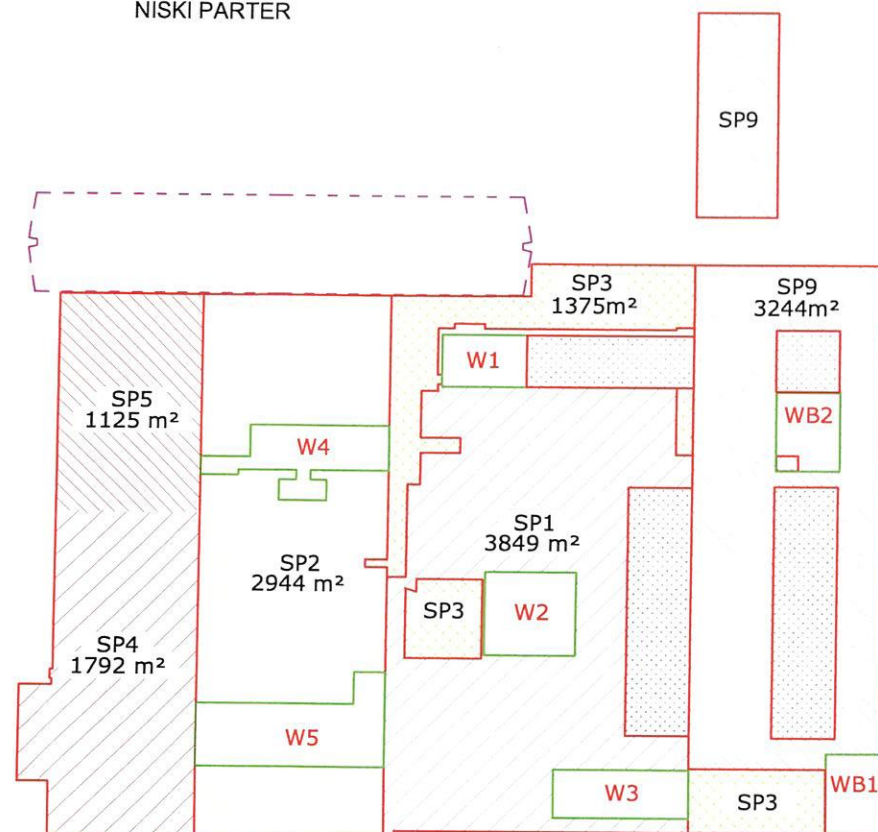
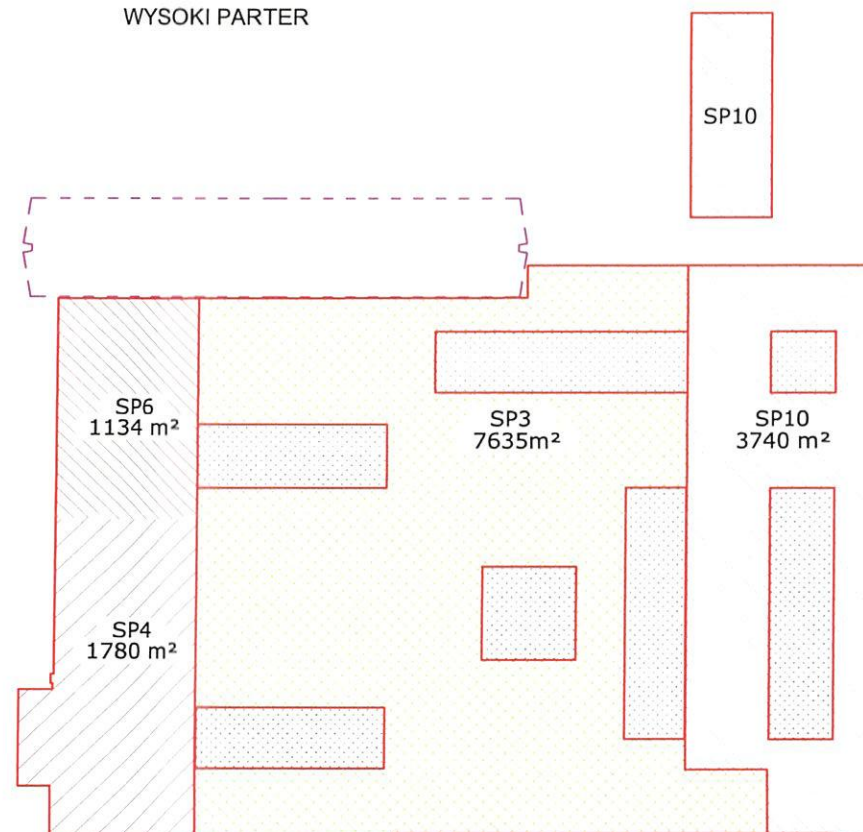


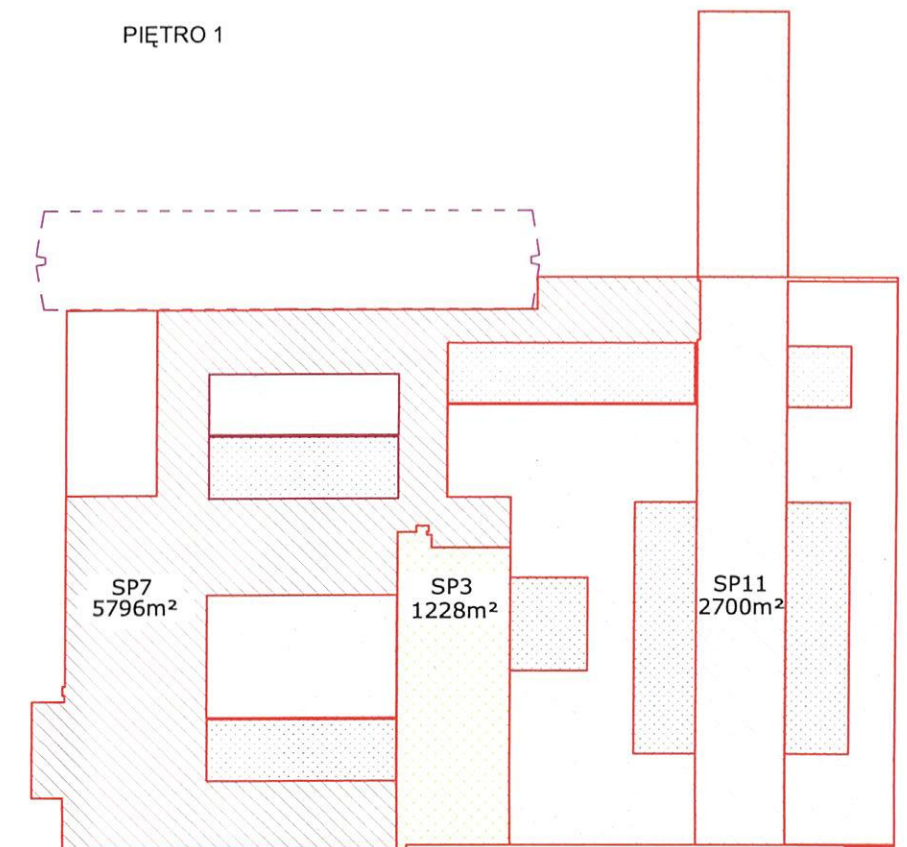
NISKI PARTER




WYSOKI PARTER



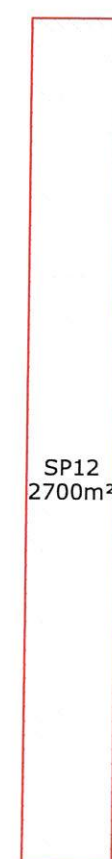
PIĘTRO 1



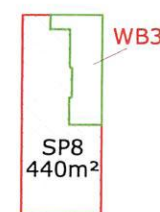
PIĘTRO 2



PIĘTRO 3



PIWNICA



Oznaczenie	Klasyfikacja pożarowa	Powierzchnia strefy pożarowej [m ²]							Procent pow. dopusz.
		Razem	Piwnica	Niski Parter	Wysoki Parter	Piętro 1	Piętro 2	Piętro 3	
SP1	PM	3 849	-	3 849	-	-	-	-	48,11%
SP2	PM	2 944	-	2 944	-	-	-	-	36,80%
SP3	ZL I	10 238	-	1 375	7 635	1 228	-	-	127,98%
SP4	ZL I	3 572	-	1 792	1 780	-	-	-	44,65%
SP5	ZL III	1 125	-	1 125	-	-	-	-	14,06%
SP6	ZL III	1 134	-	-	1 134	-	-	-	14,18%
SP7	ZL III	5 796	-	-	-	5 796	-	-	72,45%
SP8 *	ZL III	440	440	-	-	-	-	-	11,00%
SP9	ZL III	3 244	-	3 244	-	-	-	-	40,55%
SP10	ZL III	3 740	-	-	3 740	-	-	-	46,75%
SP11	ZL III	2 800	-	-	-	2 800	-	-	35,00%
SP12	ZL III	2 700	-	-	-	-	2 700	-	33,75%
SP13	ZL III	2 700	-	-	-	-	-	2 700	33,75%

* - kondygnacja podziemna

KOMENDA PAŃSTWOWEJ STRAŻY POŻARNEJ W WARSZAWIE

Załącznik do postanowienia WZ.55

Obiekt:	Budynek Biblioteki Narodowej w Warszawie ul. Aleje Niepodległości 213
Temat:	EKSPERTYZA STANU OCHRONY PRZECIWOPOŻAROWEJ w trybie § 2, ust. 3a Rozporządzenia Ministra Infrastruktury z dnia 12 kwietnia 2002r. w sprawie warunków technicznych jakim powinny odpowiadać budynki i ich usytuowanie.
Opracowali:	dr inż. Mariusz Pecio inż. bud. ląd. Marian Nocuła
Nazwa rysunku:	Strefy pożarowe - schemat podziału
Skala:	-
Nr rys:	7