③

MAPA SYTUACYJNA
DO CELÓW PROJEKTOWYCH

Oznaczenie kancelaryjne zgłoszenia pracy geodezyjnej		GN 6640.247.2016
Nazwa miejscowości		Chojno
Jednostka ewidencyjna	identyfikator	302204_2
	nazwa	Pakosław
Obręb ewidencyjny	identyfikator	0002
	nazwa	Chojno
Skala mapy 6.160.12.181,182		1:500
Nazwa układu współrzędnych	Prostokątnych płaskich	2000
	Układu wysokości	Kronsztadt
Oznaczenie granic obszaru, który był przedmiotem aktualizacji		— — — —
Data opracowania mapy		04-03 2016

Nazwa / imię i nazwisko wykonawcy

Podpis osoby reprezentującej wykonawcę

Mateusz Domaniecki

Imię i nazwisko geodety uprawnionego, który opracował mapę

UPRAWNIONY
Mateusz Domaniecki
Świadectwo [illegible] nr 23901

Nr uprawnień i podpis geodety

Poświadcza się, że niniejszy dokument został opracowany w wyniku prac geodezyjnych i kartograficznych, których rezultaty zawiera operat techniczny wpisany do ewidencji materiałów państwowego zasobu geodezyjnego i kartograficznego.

STAROSTA RAWICKI

P.3022.2016.367
(Identyfikator ewidencyjny materiału zasobu - operatu technicznego)

23.03.2016
(Data wpisania operatu technicznego do ewidencji materiałów zasobu)

z up. STAROSTY
Justyna Niedźwiedź
Kierownik
Powiatowego Ośrodka Dokumentacji
Geodezyjnej i Kartograficznej
(imię, nazwisko i podpis osoby reprezentującej organ)

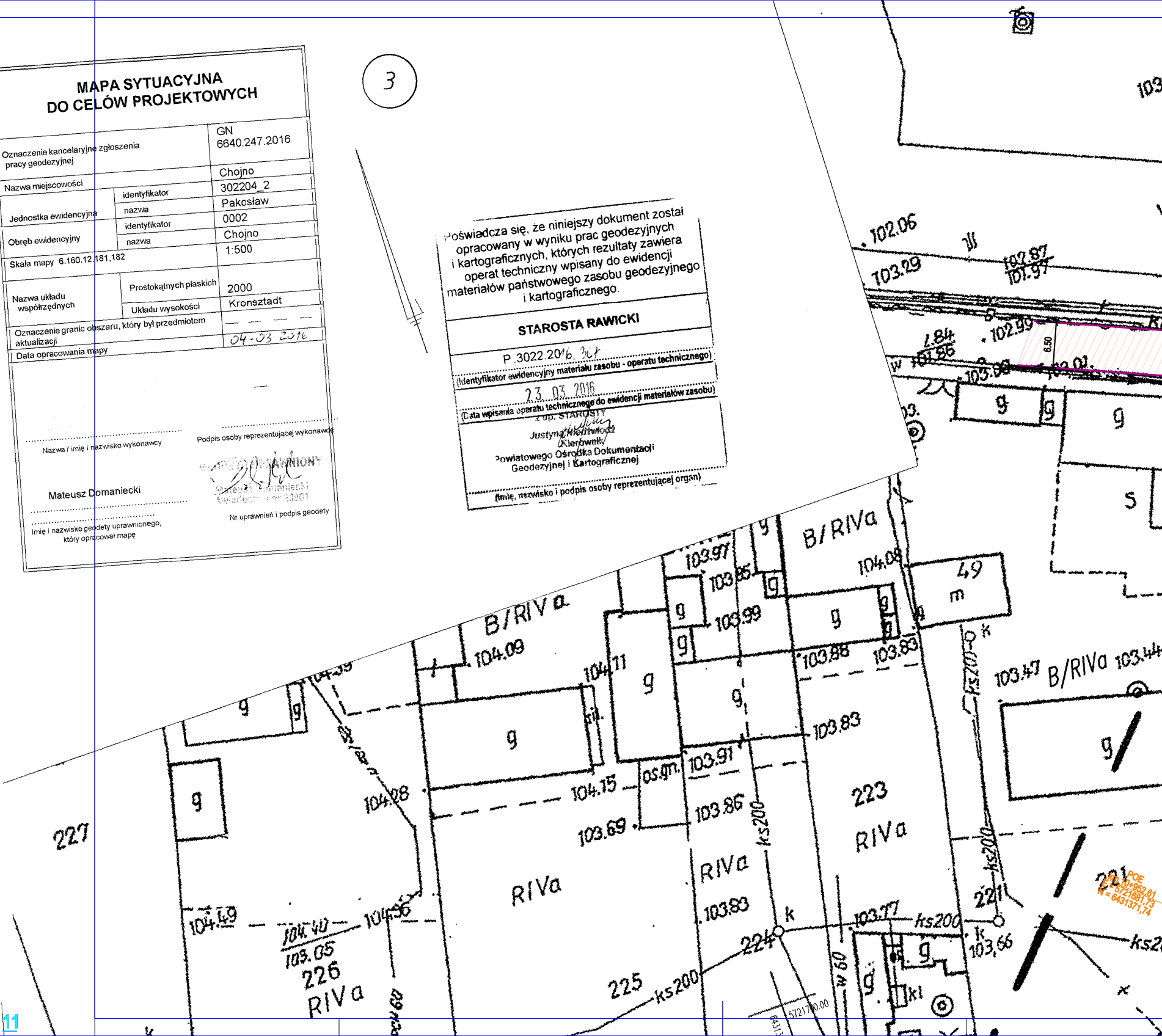
102.06
103.29
102.87
101.97
1.84
101.86
102.99
6.50
103.08
102.01
g
S
49
m
k
B/RIVa
104.08
103.97
103.85
103.99
103.88
103.83
104.09
104.11
104.15
103.69
103.91
os.gn.
103.86
103.83
103.80
ks200
223
RIVa
227
226
225
224
221
104.28
104.49
104.40
103.05
104.56
103.77
103.56
103.47
103.44
kl
POE
km 10+952,61
E = 5721681,73
N = 6431371,74
5721700.00

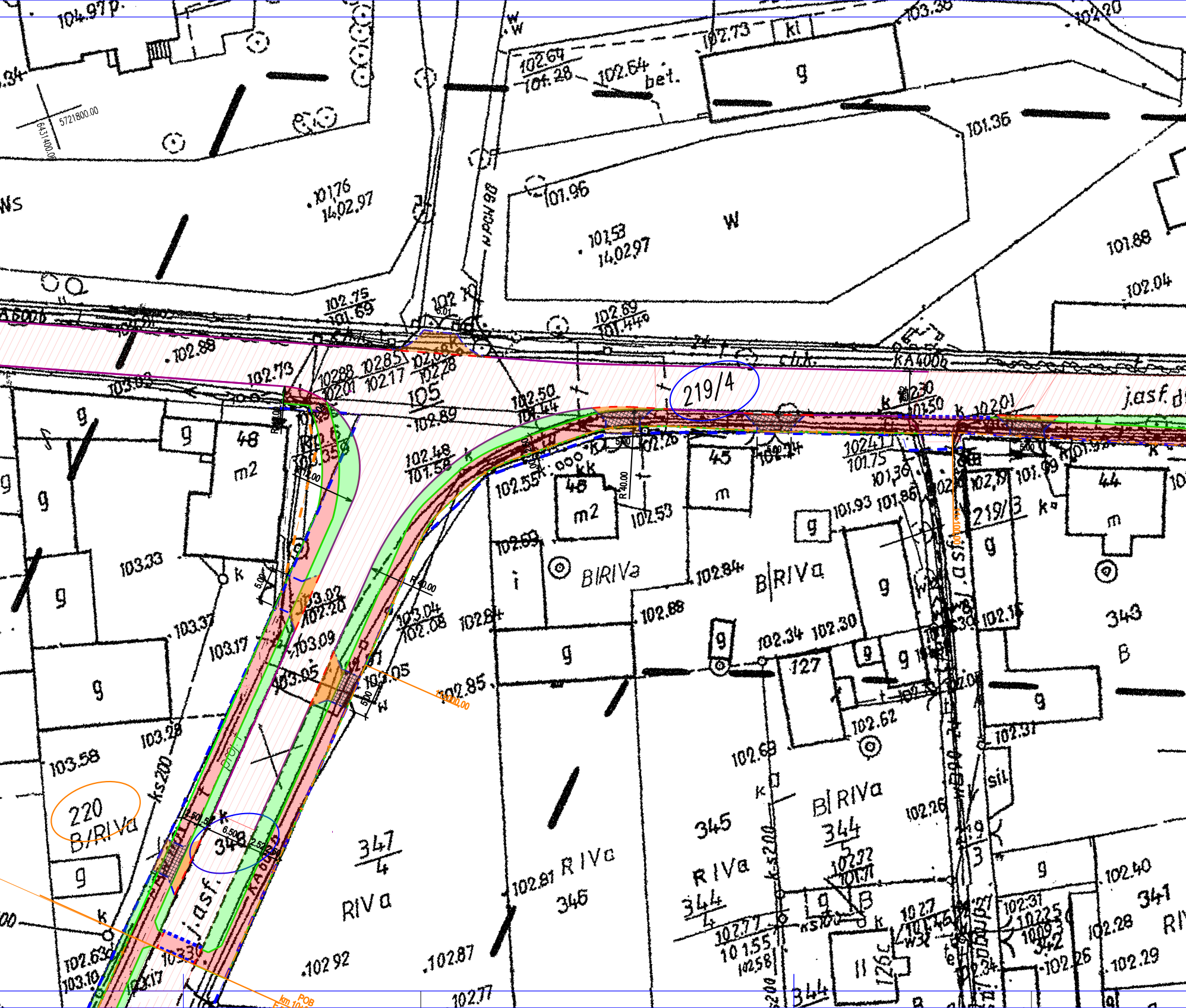
104.97p.
5721800.00
6431400.00
Ns
101.76
1402.97
102.69
101.28
102.64
bet.
102.73
ki
g
101.35
NPCH 98
101.96
W
101.53
1402.97
101.88
102.04
102.75
101.69
102.89
101.449
102.88
103.02
102.73
102.88
102.01
102.85
102.17
102.28
105
102.89
102.50
101.44
219/4
KA400b
clik.
j.asf.
102.30
101.50
102.01
48
m2
g
45
m
102.48
101.58
102.55
102.53
102.14
101.75
101.36
101.93
101.86
219/3
44
m
103.33
102.53
i
B/RIVa
102.84
B|RIVa
102.88
343
B
103.02
102.20
103.09
103.04
102.08
102.84
102.34
102.30
127
103.37
103.17
103.05
102.85
102.62
102.31
103.28
103.58
ks200
102.68
sil
220
B/RIVa
348
347
4
RIVa
345
B|RIVa
344
5
102.72
101.71
102.26
102.81
RIVa
346
RIVa
344
4
102.77
101.55
102.58
102.7
101.46
102.31
102.25
100.93
342
102.40
341
102.28
102.26
102.29
102.63
103.10
103.17
j.asf.
102.92
102.87
102.77
R 40.00
5.00
km POB

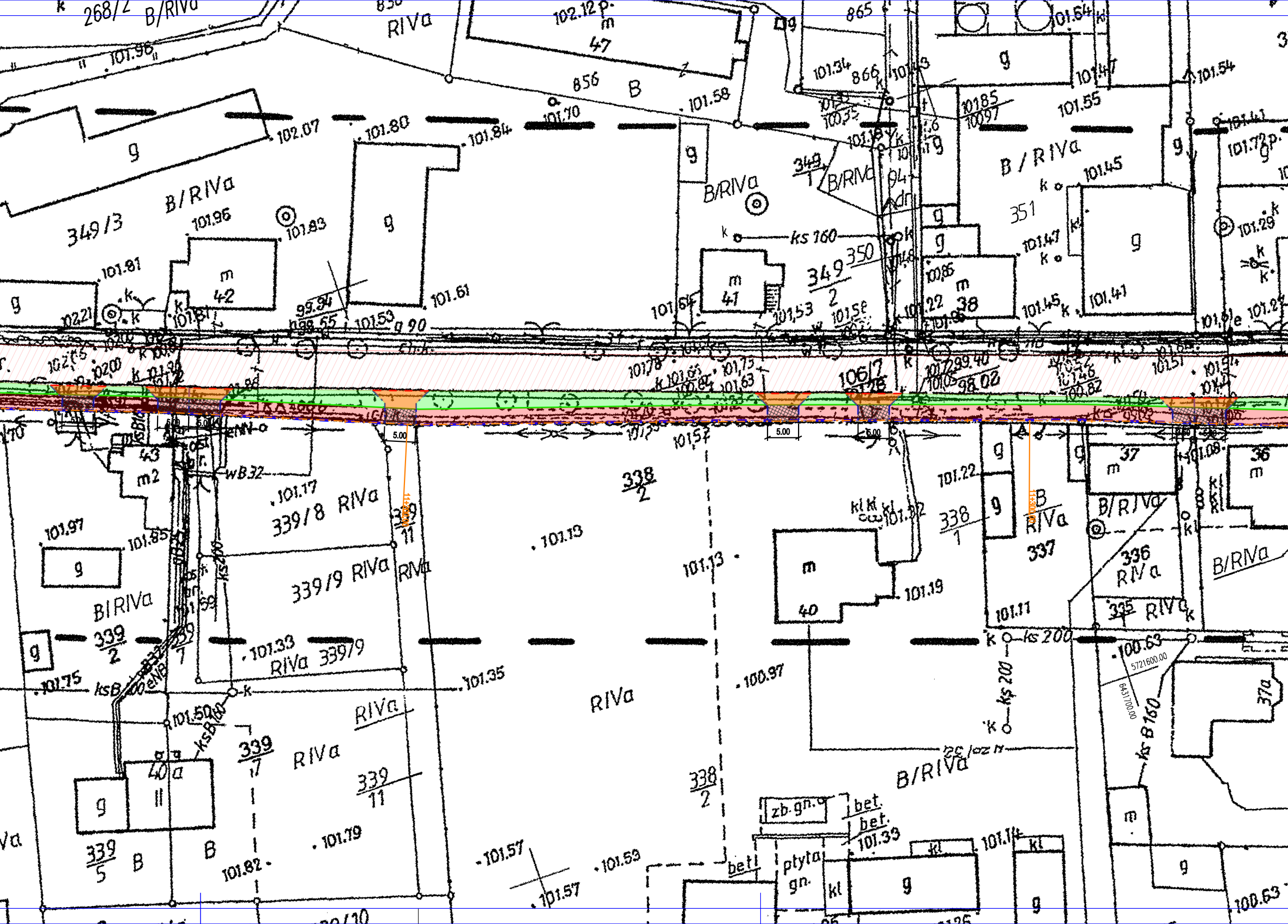

268/2
B/RIVa
RIVa
102.12 p.
m
47
865
101.64
101.96
856
B
101.58
101.34
866
101.54
101.70
102.07
101.80
101.84
g
101.55
10185
10097
B/RIVa
349/3
101.96
101.83
349
1
B/RIVa
94
101.45
351
101.29
101.81
m
42
ks 160
349
2
350
101.47
101.86
m
38
22
101.41
102.21
101.53
g 90
101.61
99.94
m
41
101.53
101.58
101.45
5.00
wB32
101.17
339/8 RIVa
339
11
338
2
338
1
101.22
B
RIVa
337
37
m
36
m
B/RIVa
101.97
101.85
g
B/RIVa
339/9 RIVa
RIVa
101.13
101.13
m
40
101.19
336
RIVa
B/RIVa
335 RIVa
101.11
339
2
101.33
RIVa 33979
ks 200
100.63
5721600.00
6431700.00
101.75
ksB
101.35
100.97
RIVa
ks 200
ks B160
37a
101.50
40a
339
7
RIVa
RIVa
339
11
338
2
B/RIVa
zb.gn.
bet.
bet.
101.39
101.14
g
339
5
B
B
101.79
101.82
101.57
101.53
101.57
bet
płyta gn.
kl
g
g
m
g
100.63

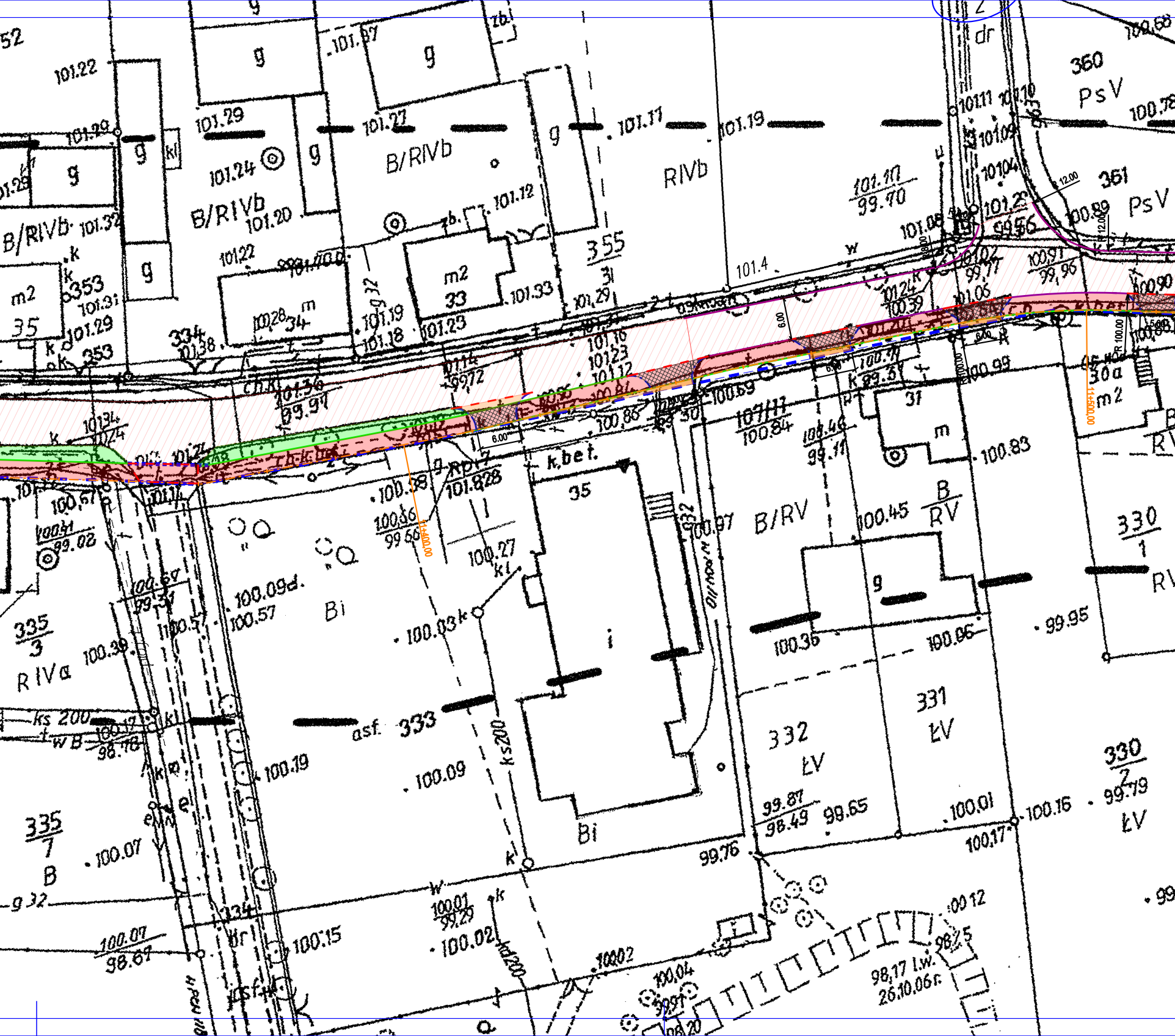

360
PsV
361
PsV
355
31
RIVb
B/RIVb
B/RIVb
353
334
35
m2
33
m2
34
m
30a
m2
31
m
101.4
101.17
101.19
101.12
101.33
101.23
101.18
101.29
101.24
101.20
101.22
101.32
101.31
101.27
101.37
100.68
100.78
100.89
100.90
100.91
99.96
101.24
100.39
101.04
99.71
101.06
101.17
99.70
101.08
101.11
101.10
101.09
101.04
12.00
6.00
6.00
11+500.00
11+400.00
k.bet.
35
i
B/RV
B
RV
100.45
100.83
330
1
330
2
99.79
ŁV
331
ŁV
332
ŁV
333
asf.
Bi
Bi
335
3
RIVa
335
7
B
ks 200
ks200
g 32
100.36
100.06
99.95
100.19
100.09
100.02
100.15
100.07
100.01
99.29
100.07
98.67
100.17
98.78
100.39
100.57
100.09d.
100.03k
100.38
100.36
99.66
101.828
100.27
100.97
99.87
98.49
99.65
99.76
100.01
100.17
100.16
100.12
98.25
98.17 l.w.
26.10.06r.
100.04
99.91
98.20
100.02
100.84
107/11
100.46
99.11
100.69
100.86
99.72
101.36
99.91
101.34
101.24
101.16
101.23
101.12
100.41
99.02
100.67
100.59
99.31
100.57
RV

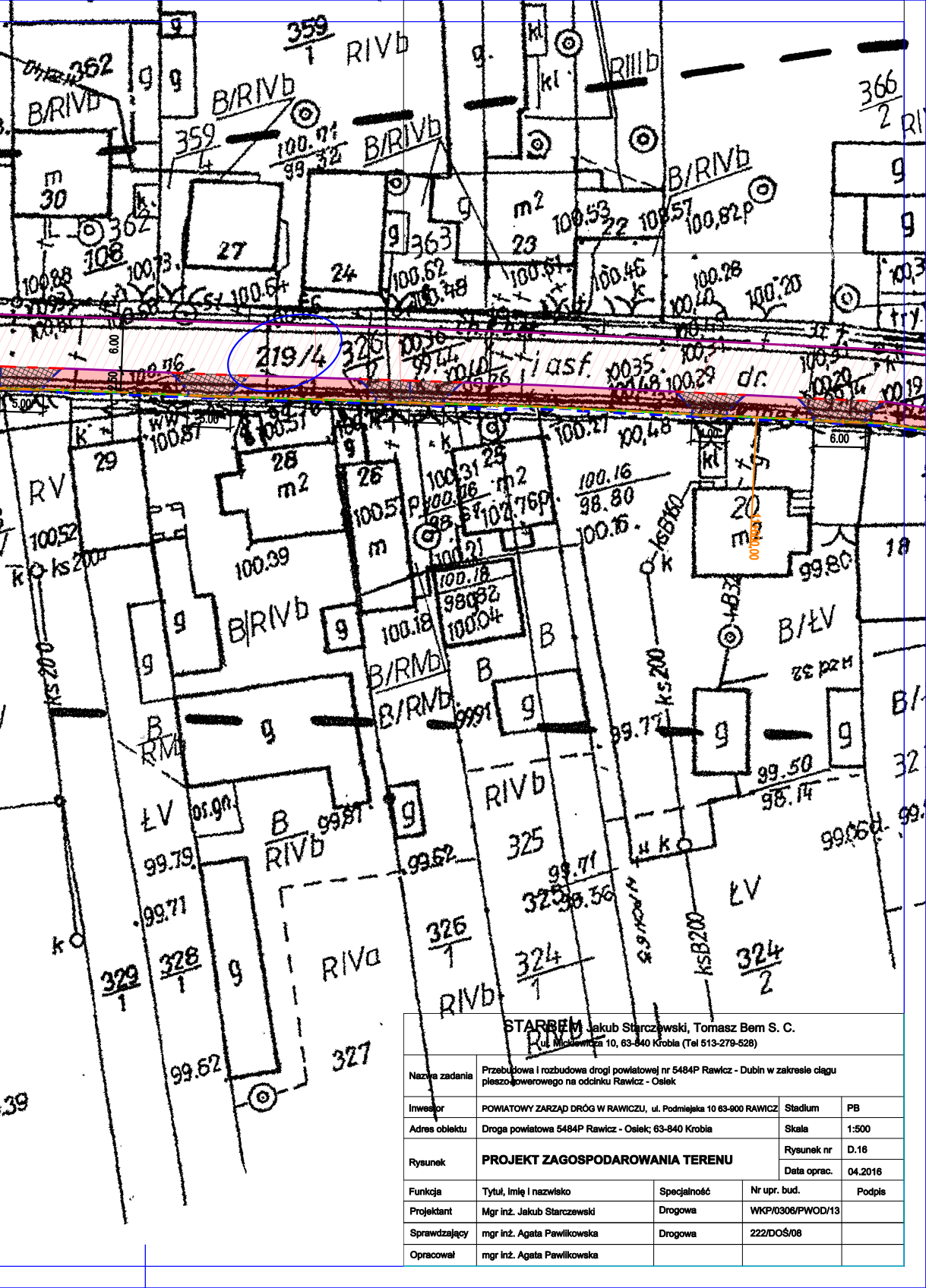
219/4
326
359/1
359/4
362
362/108
363
366/2
325
326/1
324/1
324/2
327
328/1
329/1
RIVb
B/RIVb
RIIIb
RV
ŁV
B/ŁV
RIVa
B/RIVb
B
g
kl
m2
m 30
27
24
23
22
29
28
26
25
20
18
i asf.
dr.
6.00
2.50
5.00
ks200
ksB200
ksB160
100.88
100.73
100.64
100.62
100.48
100.71/99.32
100.53
100.57
100.82P
100.46
100.28
100.20
100.87
100.51
100.52
100.39
100.16/98.80
100.16
100.18
100.18/98.82
100.04
99.91
99.77
99.80
99.50/98.14
99.87
99.79
99.71
99.62
99.52
99.71/98.56
99.06

STARBEM Jakub Starczewski, Tomasz Bem S. C.

ul. Mickiewicza 10, 63-840 Krobia (Tel 513-279-528)

Nazwa zadania	Przebudowa i rozbudowa drogi powiatowej nr 5484P Rawicz - Dubin w zakresie ciągu pieszo-rowerowego na odcinku Rawicz - Osiek		
Inwestor	POWIATOWY ZARZĄD DRÓG W RAWICZU, ul. Podmiejska 10 63-900 RAWICZ	Stadium	PB
Adres obiektu	Droga powiatowa 5484P Rawicz - Osiek; 63-840 Krobia	Skala	1:500
Rysunek	**PROJEKT ZAGOSPODAROWANIA TERENU**	Rysunek nr	D.16
		Data oprac.	04.2016

Funkcja	Tytuł, imię i nazwisko	Specjalność	Nr upr. bud.	Podpis
Projektant	Mgr inż. Jakub Starczewski	Drogowa	WKP/0306/PWOD/13	
Sprawdzający	mgr inż. Agata Pawlikowska	Drogowa	222/DOŚ/08	
Opracował	mgr inż. Agata Pawlikowska			