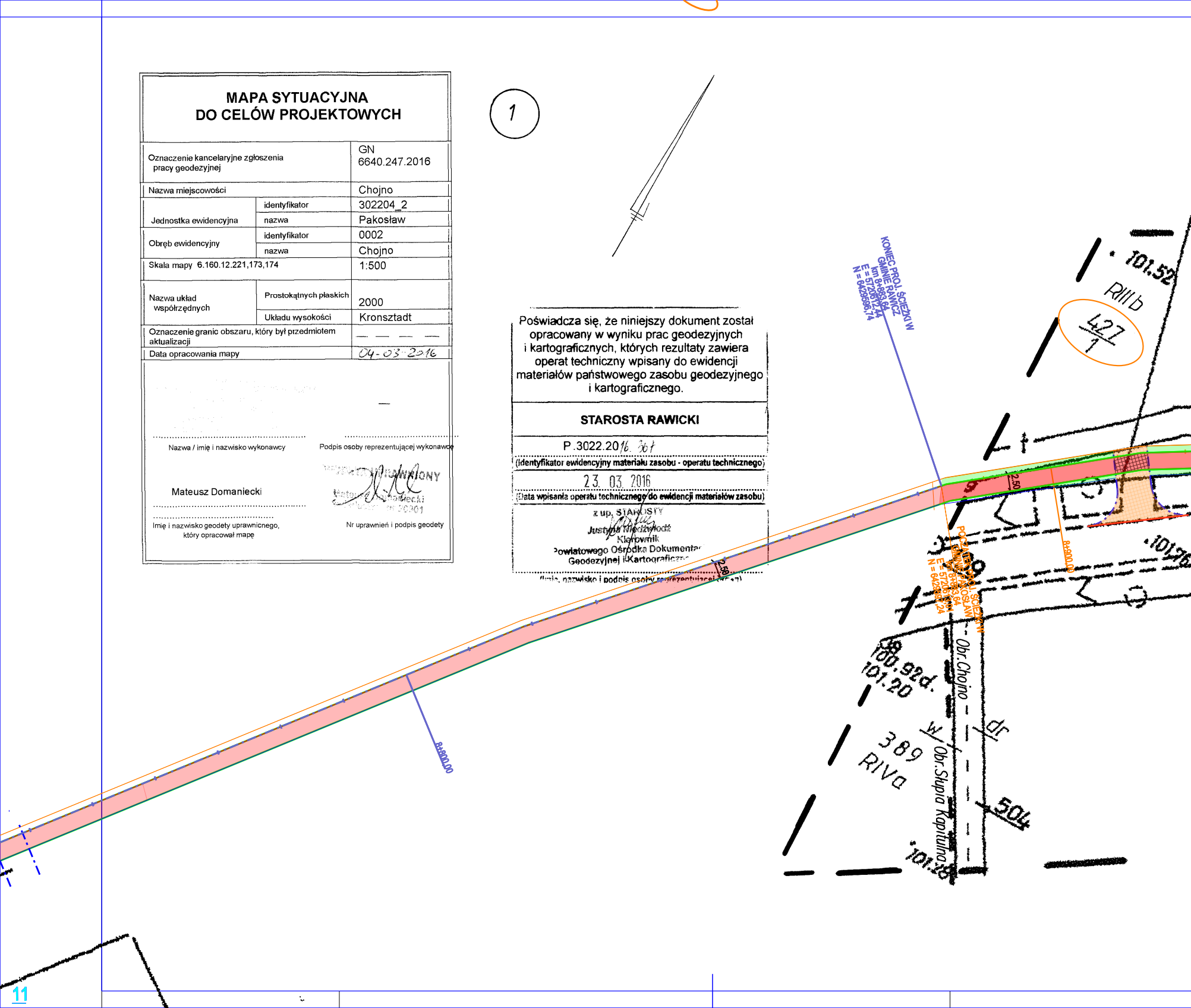
1
KONIEC PROJ. ŚCIEŻKI W GMINIE RAWICZ
km 8+883,64
E = 5720612,44
N = 6429596,74
POCZĄTEK PROJ. ŚCIEŻKI W GMINIE PAKOSŁAW
km 8+883,64
E = 5720613,01
N = 6429597,24
101.52
RIIIb
427/1
2.50
2.50
8+900.00
8+800.00
101.76
100.92d.
101.20
389
RIVa
w
dr
Obr.Chojno
Obr.Słupia Kapitulna
504
101.28
11

MAPA SYTUACYJNA
DO CELÓW PROJEKTOWYCH

Oznaczenie kancelaryjne zgłoszenia pracy geodezyjnej		GN 6640.247.2016
Nazwa miejscowości		Chojno
Jednostka ewidencyjna	identyfikator	302204_2
	nazwa	Pakosław
Obręb ewidencyjny	identyfikator	0002
	nazwa	Chojno
Skala mapy 6.160.12.221,173,174		1:500
Nazwa układ współrzędnych	Prostokątnych płaskich	2000
	Układu wysokości	Kronsztadt
Oznaczenie granic obszaru, który był przedmiotem aktualizacji		— — — —
Data opracowania mapy		04-03-2016

Nazwa / imię i nazwisko wykonawcy

Podpis osoby reprezentującej wykonawcę

Mateusz Domaniecki

UPRAWNIONY

Imię i nazwisko geodety uprawnionego, który opracował mapę

Nr uprawnień i podpis geodety

Poświadcza się, że niniejszy dokument został opracowany w wyniku prac geodezyjnych i kartograficznych, których rezultaty zawiera operat techniczny wpisany do ewidencji materiałów państwowego zasobu geodezyjnego i kartograficznego.

STAROSTA RAWICKI

P.3022.2016.361

(identyfikator ewidencyjny materiału zasobu - operatu technicznego)

23. 03. 2016

(Data wpisania operatu technicznego do ewidencji materiałów zasobu)

z up. STAROSTY
Justyna Niedźwiedź
Kierownik
Powiatowego Ośrodka Dokumentacji
Geodezyjnej i Kartograficznej

(imię, nazwisko i podpis osoby reprezentującej (organ))

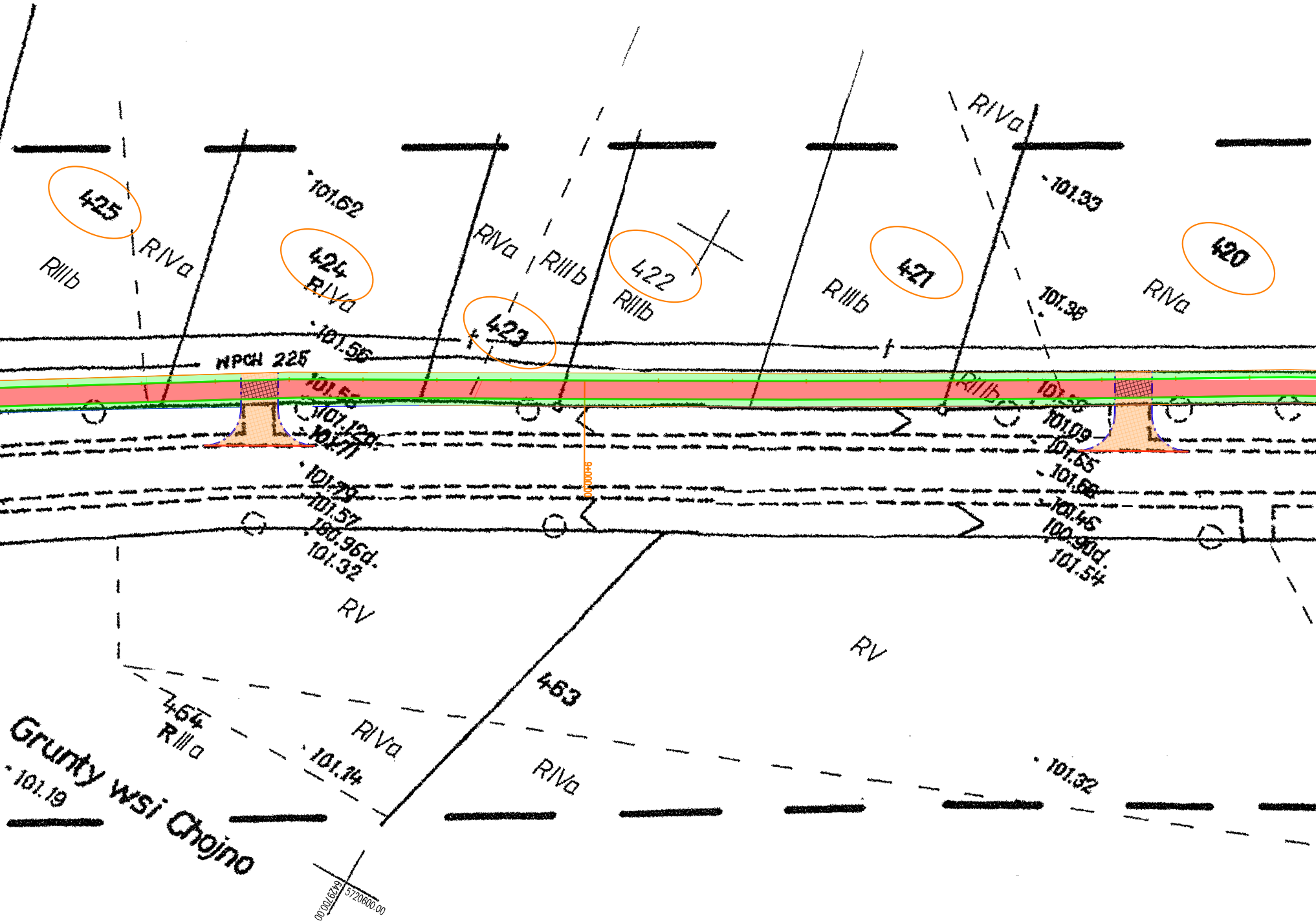
425
RIIIb
RIVa
101.62
424
RIVa
RIVa
RIIIb
422
RIIIb
423
RIVa
421
RIIIb
101.33
420
101.36
RIVa
101.56
WPCH 225
101.57
101.12d.
101.71
101.79
101.57
100.96d.
101.32
RIIIb
101.38
101.09
101.63
101.68
101.45
100.90d.
101.54
6+000.00
RV
RV
463
464
RIIIa
RIVa
RIVa
101.14
101.32
Grunty wsi Chojno
101.19
6429700.00
5720600.00

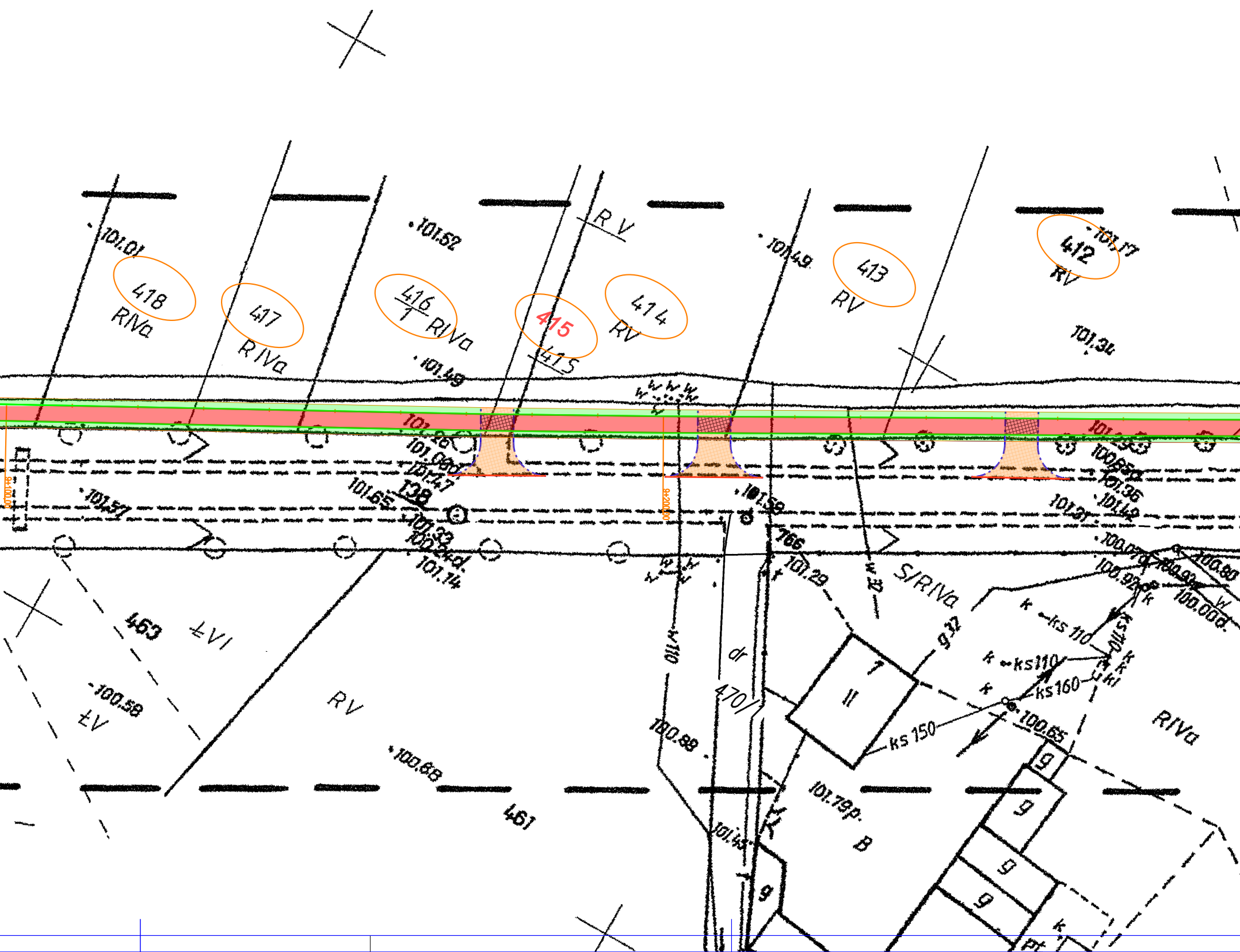
418
R/Va
417
R/Va
416/1
R/Va
415
415
414
RV
R V
413
RV
412
RV
101.01
101.52
101.49
101.17
101.34
101.48
101.28
101.00
101.47
101.65
138
101.57
101.33
100.24
101.14
101.58
766
101.29
100.85
101.36
101.49
101.31
100.07
100.92
100.93
100.80
100.00
S/R/Va
463
ŁVI
ŁV
100.58
RV
100.88
461
110
dr
470/1
100.88
101.45
101.79
B
g.32
I
II
ks 150
ks 110
ks 160
100.65
R/Va
g
9+100.00
9+200.00

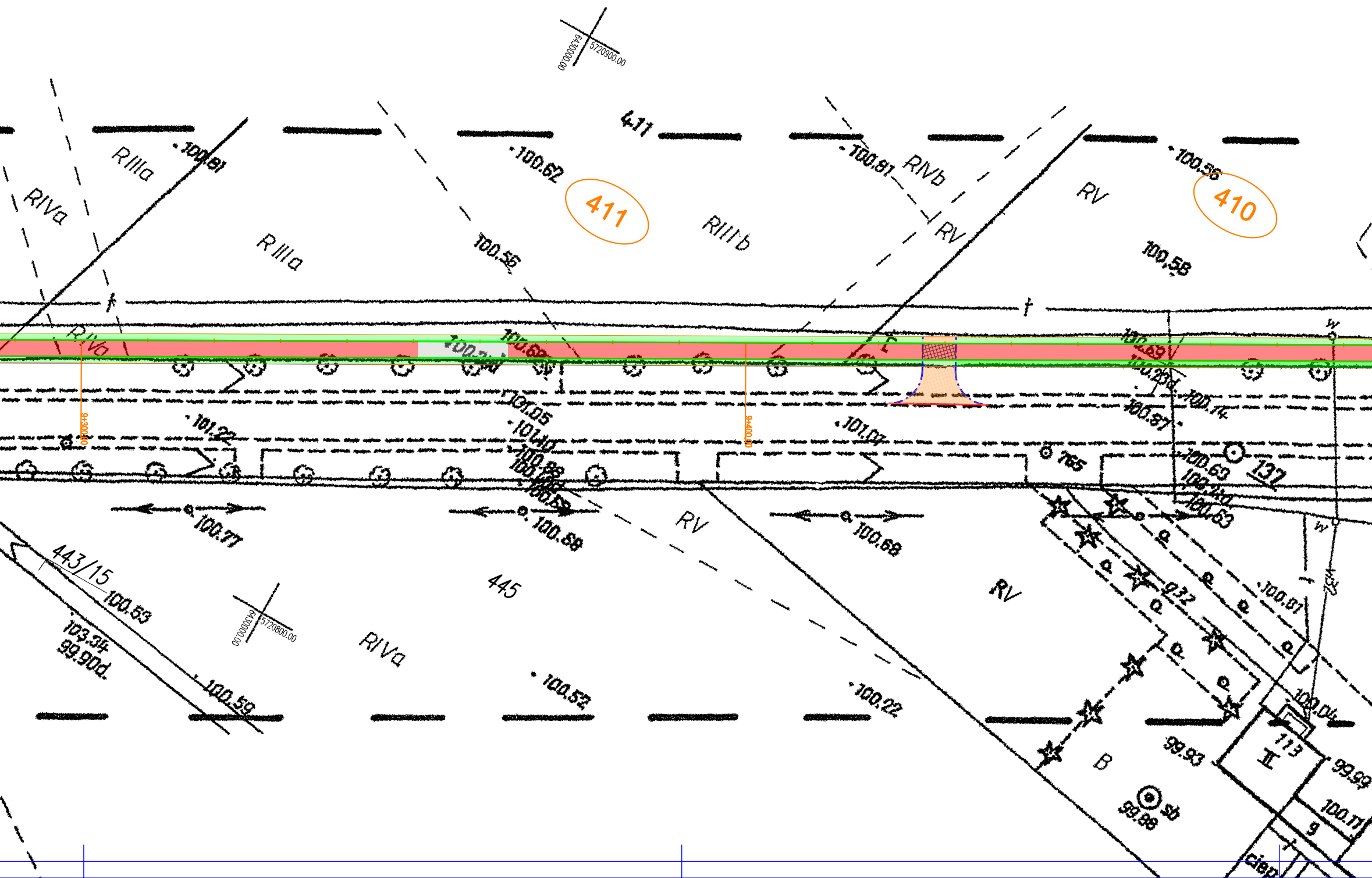
5720900.00
6430000.00
411
410
R IIIa
R IVa
R IIIa
R IIIb
R IVb
RV
RV
RV
RV
RV
R IVa
R IVa
100.81
100.62
100.81
100.56
100.55
100.58
100.69
100.23d
100.74
100.87
101.05
101.22
101.07
765
100.63
100.40
100.63
137
9+300.00
9+400.00
100.77
100.68
100.68
443/15
100.53
103.34
99.90d
100.59
445
5720800.00
6430000.00
100.52
100.22
232
100.01
100.04
113
II
B
99.93
99.88
sb
99.99
100.11
g

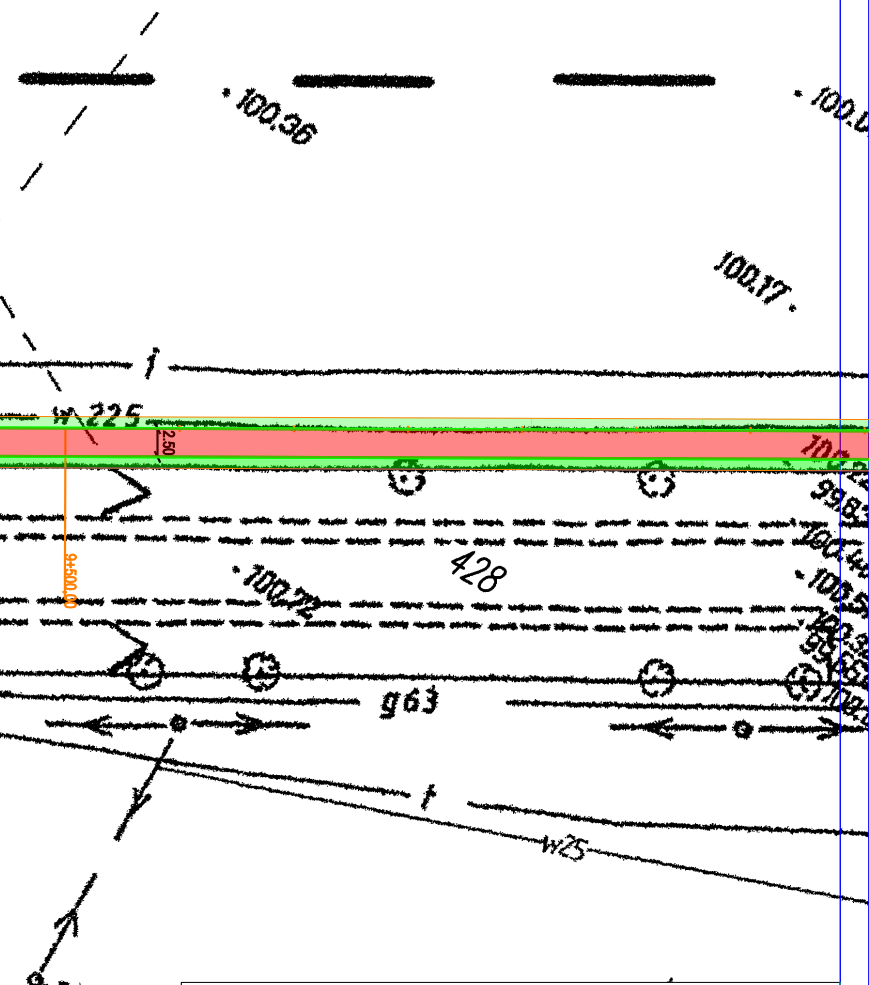
100.36
100.17
225
2.50
9+500.00
428
100.72
g63
t
w25
100.07
100.00
g

STARBEM Jakub Starczewski, Tomasz Bem S. C.
ul. Mickiewicza 10, 63-840 Krobia (Tel 513-279-528)

Nazwa zadania	Przebudowa i rozbudowa drogi powiatowej nr 5484P Rawicz - Dubin w zakresie ciągu pieszo-rowerowego na odcinku Rawicz - Osiek			
Inwestor	POWIATOWY ZARZĄD DRÓG W RAWICZU, ul. Podmiejska 10 63-900 RAWICZ		Stadium	PB
Adres obiektu	Droga powiatowa 5484P Rawicz - Osiek; 63-840 Krobia		Skala	1:500
Rysunek	**PROJEKT ZAGOSPODAROWANIA TERENU**		Rysunek nr	D.13
			Data oprac.	04.2016
Funkcja	Tytuł, imię i nazwisko	Specjalność	Nr upr. bud.	Podpis
Projektant	Mgr inż. Jakub Starczewski	Drogowa	WKP/0306/PWOD/13	
Sprawdzający	mgr inż. Agata Pawlikowska	Drogowa	222/DOŚ/08	
Opracował	mgr inż. Agata Pawlikowska			

11