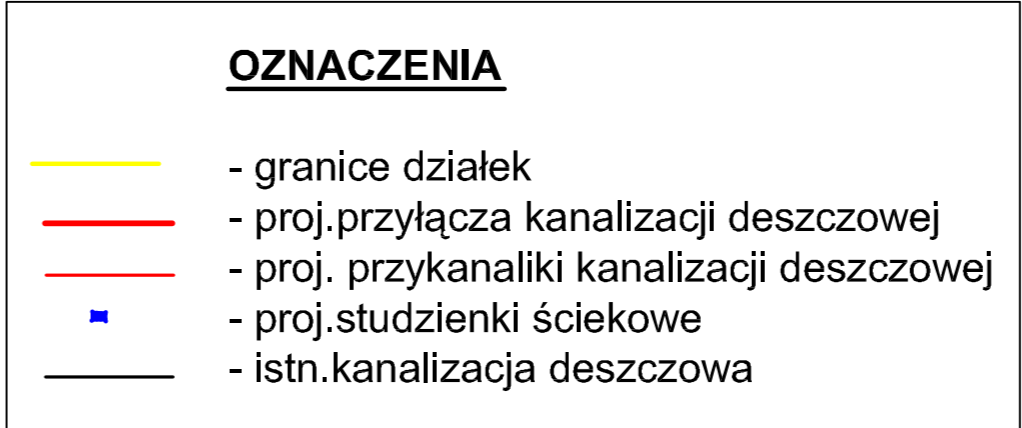


Poświadza się, że niniejszy dokument został:  
 opracowany w wyniku prac geodezyjnych  
 i Kartograficznych, których rezultaty zawiera  
 operat techniczny wpisany do ewidencji  
 materiałów państwowego zasobu geodezyjnego  
 i kartograficznego.



STAROSTA RAWICKI  
 P. 3024 2016 307

(Miejscowość ewidencyjna) (nazwa placu zasobu - opartu i technicznego)  
 10. 03. 2016  
 (Data wykonania operacji technicznej) (Data wydania i numerów zasobu)

z im. STAROSTY  
 Józefina Niedzielski  
 Kierownik  
 Powiatowego Ośrodka Dokumentacji  
 Geodezyjnej i Kartograficznej  
 (Data wykonania operacji technicznej) (Data wydania i numerów zasobu)



POTWIERDZAM ZGODNOŚĆ KOPII MAPY DO CELÓW PROJEKTOWYCH Z ORYGINAŁEM

<p style="text-align: center;"><b>ZAKŁAD PROJEKTOWANIA, KIEROWANIA , NADZOROWANIA</b>  <b>I WYKONAWSTWA ROBÓT "PROJ.BUD"</b>  mgr inż Wojciech Okonek</p>					
Nazwa zadania	Przebudowa drogi powiatowej nr 5486 Miejska Górka - Wydawy w zakresie odwodnienia w miejscowości Wydawy				
Adres	Wydawy , dz. ewid. nr 230				
Inwestor	Powiatowy Zarząd Dróg w Rawiczu , ul. Podmiejska 10 , 63-900 Rawicz				
Przedmiot rysunku	<b>PLAN ZAGOSPODAROWANIA</b>				
Data: 06.2015r	Imię i nazwisko	Nr. upr.	Specjalność	Podpis	Skala
Projektant:	mgr inż. Wojciech Okonek	1420/90/L0	1001 Planist. i zagospodar. terenów		1:100/500
Projektant:	mgr inż. Andrzej Głuszka	1078/88/L0	1002 Planist. i zagospodar. terenów		
				Nr rys.	Nr ark
				1.2	