PROFIL
po trasie kanału
odc.A1–192
skala 1:100/500

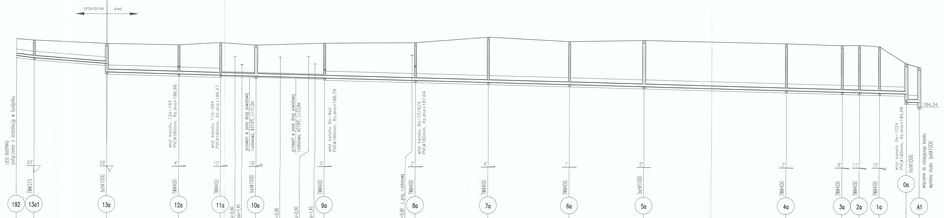

PROFIL
po trasie kanału
odc.12a–193
skala 1:100/500

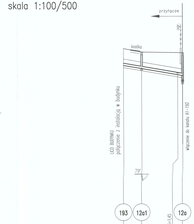

PROFIL
po trasie kanału
odc.11a–994
skala 1:100/500

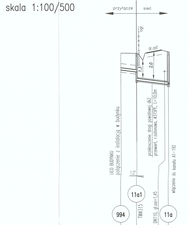

PROFIL
po trasie kanału
odc.9a–9a2
skala 1:100/500

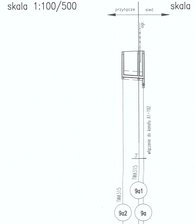

PROFIL
po trasie kanału
odc.8a–1516/4
skala 1:100/500

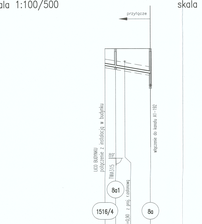

PROFIL
po trasie kanału
odc.0a–1224
skala 1:100/500

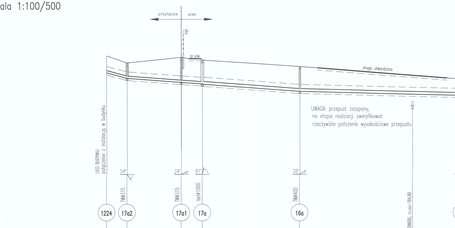

OBJAŚNIENIA
Uwaga:
Wartość rzędnej oraz gł.osi istniejącej instalacji (np. wA40, gł.osi=1,45) podana w przybliżeniu.

Ja numer projektowanej studni

uwaga:
położenie rurociągów wody i gazu oraz sieci kablowych ern i tp. należy zweryfikować
w przypadku kolizji z projektowanymi sieciami kanalizacyjnymi należy zwrócić się do projektanta o przedstawienie rozwiązania zamiennego – odcinek istniejącej infrastruktury należy wykonać przed przystąpieniem do realizacji kanalizacji

Tytuł projektu	ROZBUDOWA KANALIZACJI SANITARNEJ W MIEJCZOWIE ETAP I - ETAP II
Tytuł rysunku	Profil podłużny kanału sanitarnego cz.2
Skala	1:100/500
Data opracowania	Styczeń 2023
Projektant	mgr inż. Dariusz Wolny
Sprawdzający	mgr inż. Dariusz Wolny
Nr rysunku	19
Nr projektu	1/2022