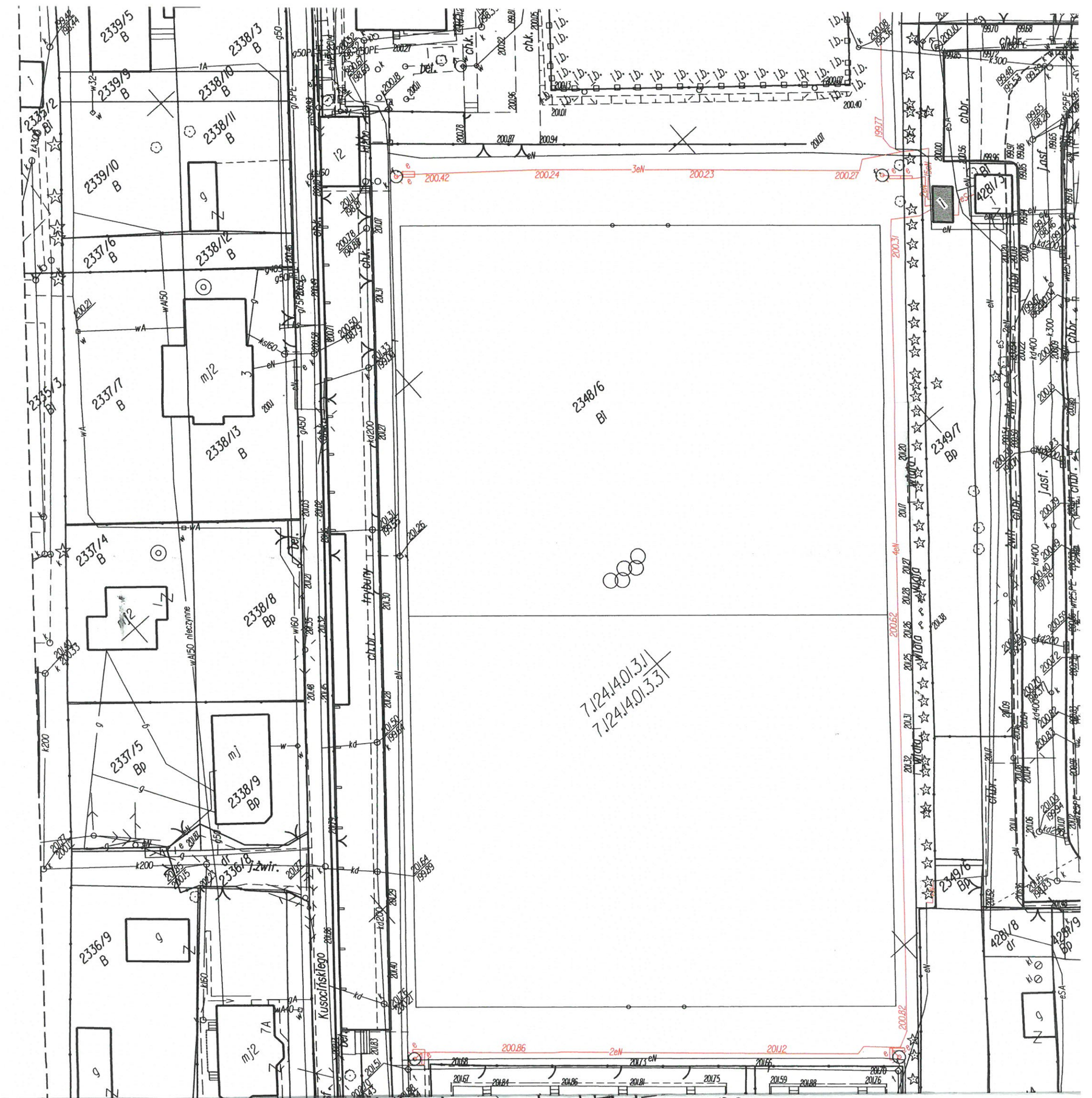

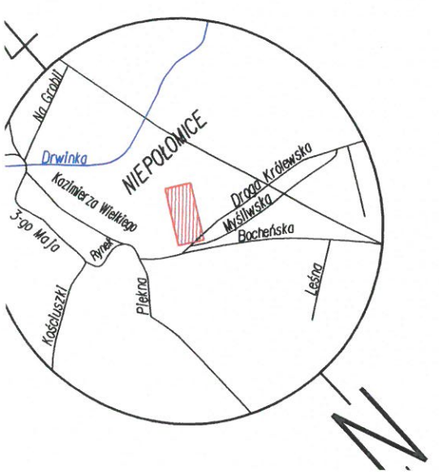

ID Pracy: 6640.4145.2017/tom2

MAPA INWENTARYZA
sieci energetycznej eN,eS o

skala: 1:500
województwo: małopolskie
powiat: wielicki
gmina: Niepołomice [121904_4]
miejscowość: Niepołomice [0001]
obiekt: dz.nr: 2348/6

sekcje: 7.124.14.01.3.1
7.124.14.01.3.3

Układ odniesień wysokości: Kronsztadt 86
Układ wsp.poziomych: 2000 strefa 7

Biuro Usług Geodezyjnych "ELEV"
30-695 Kraków, ul. Schweitzera 9/10
SPORZĄDZIŁ: mgr inż. ALEKSANDER BRODOWICZ
zam. 30-695 Kraków, ul. Schweitzera 9/10
tel. (012) 657-71-54
geodeta uprawniony nr 16079
przez GŁÓWNEGO GEODETĘ KRAJU

ks. rob. 131/2018

Kraków dnia 15.05.18 .....
podpis

OBIEKT BUDOWLANY JEST USYTUOWI
Z PROJEKTEM ZAGOSPODAROWA

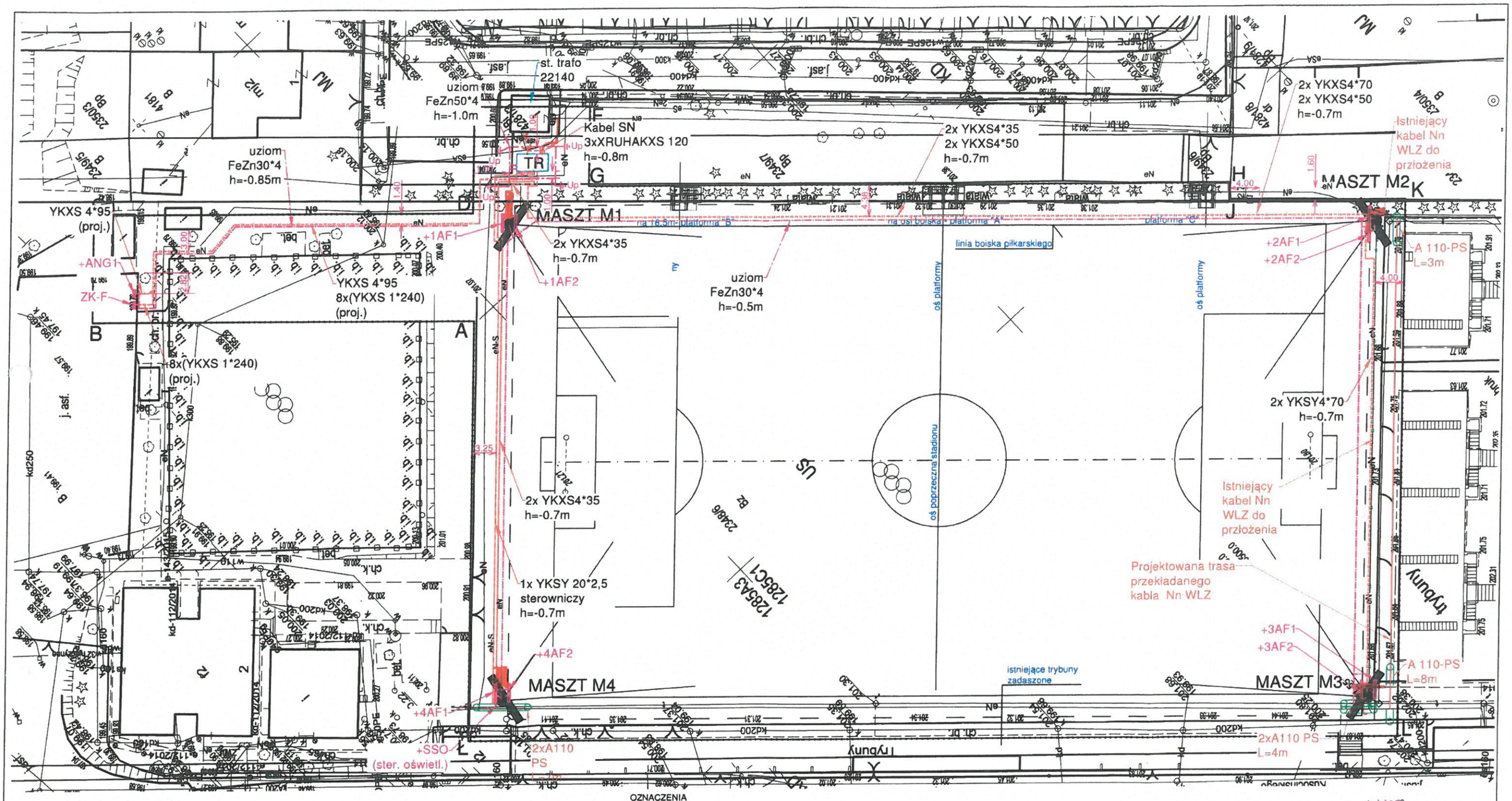

ID PRACY: 6640.4145.2017

MAPA DO CELÓW PROJEKTOWYCH

skala: 1:500
województwo: małopolskie
powiat: wielicki
gmina: Niepołomice (121904_4)
miejscowość: Niepołomice (0001)
obiekt: dz. nr: 2348/6

sekcja: 1285A3
1285C1

Układ odniesień wysokości: Kronsztadt 60
Układ wsp. poziomych: Krakowski Układ Lokalny
Sytuacja zgodna z terenem na: 01.08.2017 r.

Biuro Usług Geodezyjnych "ELEV"
30-695 Kraków, ul. Schweitzera 9/10

SPÓŁDZIELNIA ... ALEKSANDER BRODOWICZ
zam. 30 ... ul. Schweitzera 9/10
tel. 0 ... 657-71-54
... nr 16079
... GEODETĘ KRAJU
... 13/2017
Kraków dnia 09/08/2017
podpis

STAROSTA WIELICKI
2017 3986
22 SIE 2017

Niniejsza mapa powstała na podstawie mapy zasadniczej, mapy ewidencyjnej i pomiaru uzupełniającego
Nie wyklucza się istnienia w terenie innych, nie wykazanych na niniejszej mapie, urządzeń podziemnych, które nie były zgłoszone do inwentaryzacji, lub o których brak jest informacji w instytucjach branżowych.
W zakresie opracowania wkreślono projektowane sieci uzbrojenia terenu uzgodnione na naradach koordynacyjnych.
Granice własności wkreślono na podstawie danych numerycznych pozyskanych z PODGiK w Wieliczce.
Niniejsza mapa nie może służyć do zaprojektowania budynków w odległości mniejszej bądź równej 4 metry od granic działek.
W zakresie opracowania obowiązuje miejscowy plan zagospodarowania przestrzennego

OZNACZENIA

eSN	-TRASA KABLI SN 15kV (WLZ)
eN	-TRASA KABLI Nn (WLZ)
eN-S	-TRASA KABLA STEROWNICZEGO NN
+1AF1	-SKRZYNKI STEROWANICZO-ZASILAJĄCE OŚWIETLENA STADIONU
+SSO	-SKRZYNKA STEROWANIA OŚWIETELNIEM
ZK-F	-ZŁĄCZE DLA PODŁĄCZENIA AGREGATU PRĄDOTWÓRCZEGO
+ANG1	-SKRZYNKA Z GNIAZDAMI PRZYŁĄCZENIOWYMI
TR	-PROJEKTOWANA STACJA TRANSFORMATOROWA 15/0.4kV, 630kVA
	-PROJEKTOWANY UZIOM
Up	-PROJEKTOWANY UZIOM PIONOWYL=10m (6prętów)
	-RURA OCHRONNA

Wykonano zgodnie z projektem
i obowiązującymi przepisami
i zaznaczonymi zmianami
BOGDAN KUĆ
Kierownik Robót Elektrycznych
Upr. bud. 2082/95
MAZ/IE/0089/04

Autorska Pracownia Architektoniczna		31-314 Kraków ul. Zygmuntowska 33/12		
AUTOR PROJEKTU	Sławomir Pióro	podpis	OBIEKT	STADION MKS "PUSZCZA"
			ADRES	Niepołomice, ul.Kusocińskiego nr 2
			STADIUM	PROJEKT BUDOWLANY INST. EL.
			TEMAT	Budowa:4 masztów oświetleniowych,kabla zasilającego, linii kablowej, stacji transformatorowej.
weryfikator	Stanisław Malczyński		RYSUNEK	PROJEKT ZAGOSPODAROWANIA TERENU. TRASY KABLI NN.
DATA	LIPIEC 2017	SKALA	1:500	RYSUNEK NR: E-601