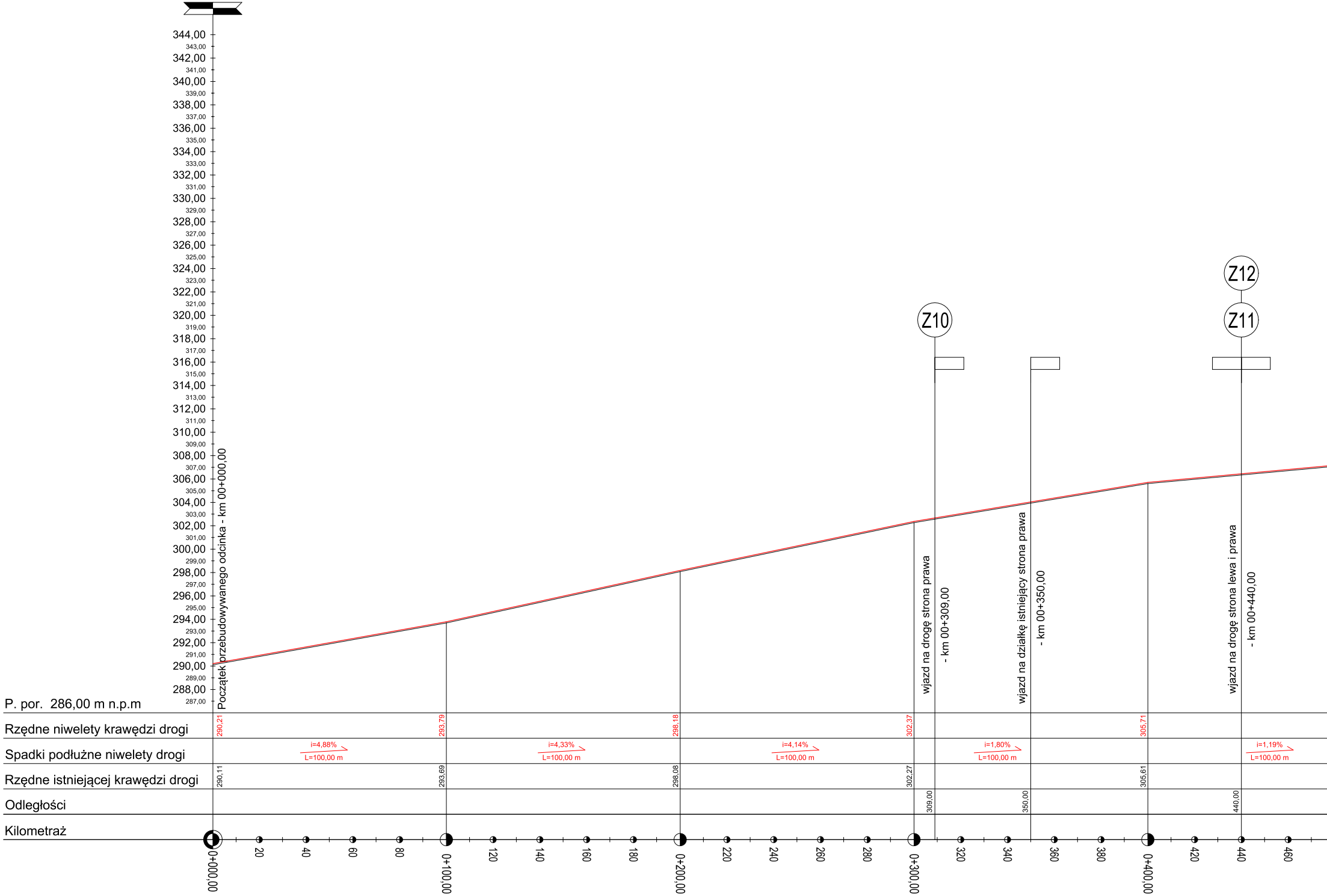
344,00
343,00
342,00
341,00
340,00
339,00
338,00
337,00
336,00
335,00
334,00
333,00
332,00
331,00
330,00
329,00
328,00
327,00
326,00
325,00
324,00
323,00
322,00
321,00
320,00
319,00
318,00
317,00
316,00
315,00
314,00
313,00
312,00
311,00
310,00
309,00
308,00
307,00
306,00
305,00
304,00
303,00
302,00
301,00
300,00
299,00
298,00
297,00
296,00
295,00
294,00
293,00
292,00
291,00
290,00
289,00
288,00
287,00
P. por. 286,00 m n.p.m
Początek przebudowywanego odcinka - km 00+000,00
Z10
Z12
Z11
wjazd na drogę strona prawa
- km 00+309,00
wjazd na działkę istniejący strona prawa
- km 00+350,00
wjazd na drogę strona lewa i prawa
- km 00+440,00
Rzędne niwelety krawędzi drogi
290,21
293,79
298,18
302,37
305,71
Spadki podłużne niwelety drogi
i=4,88%
L=100,00 m
i=4,33%
L=100,00 m
i=4,14%
L=100,00 m
i=1,80%
L=100,00 m
i=1,19%
L=100,00 m
Rzędne istniejącej krawędzi drogi
290,11
293,69
298,08
302,27
305,61
Odległości
309,00
350,00
440,00
Kilometraż
0+000,00
20
40
60
80
0+100,00
120
140
160
180
0+200,00
220
240
260
280
0+300,00
320
340
360
380
0+400,00
420
440
460

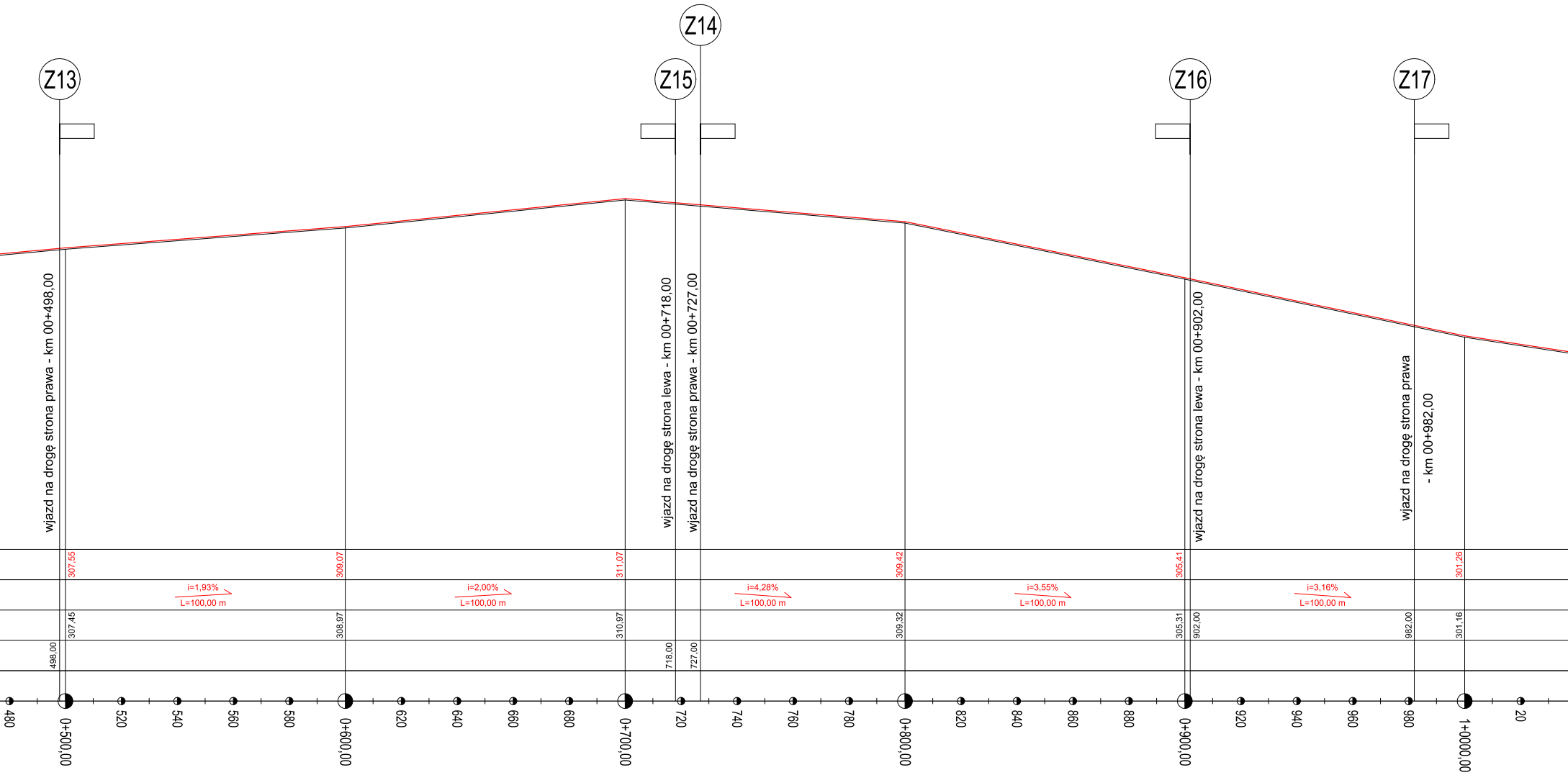
Z13
Z14
Z15
Z16
Z17
wjazd na drogę strona prawa - km 00+498,00
wjazd na drogę strona lewa - km 00+718,00
wjazd na drogę strona prawa - km 00+727,00
wjazd na drogę strona lewa - km 00+902,00
wjazd na drogę strona prawa - km 00+982,00
307,55
309,07
311,07
309,42
305,41
301,26
i=1,93%
L=100,00 m
i=2,00%
L=100,00 m
i=4,28%
L=100,00 m
i=3,55%
L=100,00 m
i=3,16%
L=100,00 m
307,45
308,97
310,97
309,32
305,31
902,00
982,00
301,16
498,00
718,00
727,00
480
0+500,00
520
540
560
580
0+600,00
620
640
660
680
0+700,00
720
740
760
780
0+800,00
820
840
860
880
0+900,00
920
940
960
980
1+0000,00
20

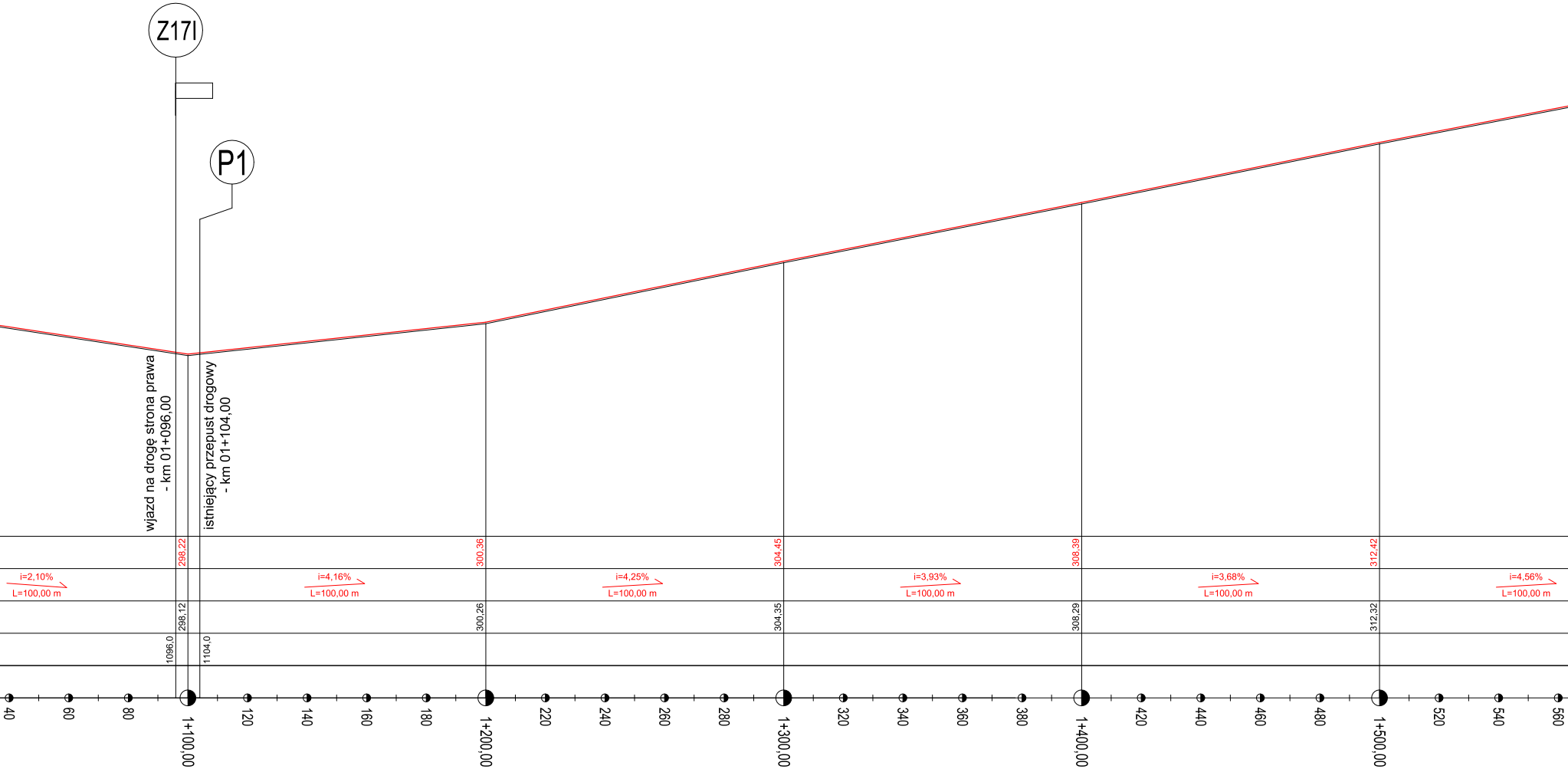
Z17I
P1
wjazd na drogę strona prawa
- km 01+096,00
istniejący przepust drogowy
- km 01+104,00
298,22
300,36
304,45
308,39
312,42
i=2,10%
L=100,00 m
i=4,16%
L=100,00 m
i=4,25%
L=100,00 m
i=3,93%
L=100,00 m
i=3,68%
L=100,00 m
i=4,56%
L=100,00 m
298,12
300,26
304,35
308,29
312,32
1096,0
1104,0
40
60
80
1+100,00
120
140
160
180
1+200,00
220
240
260
280
1+300,00
320
340
360
380
1+400,00
420
440
460
480
1+500,00
520
540
560

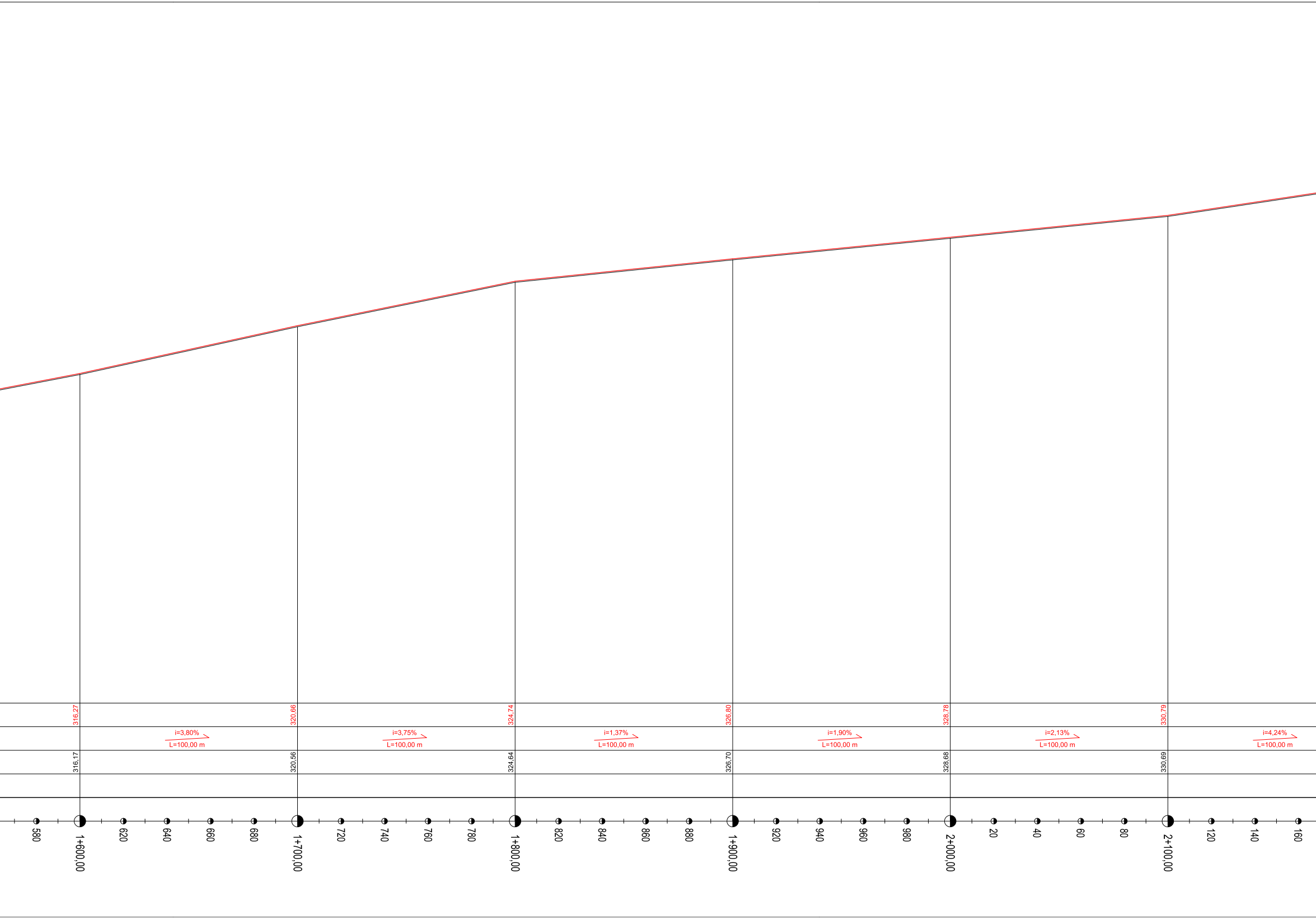
316,27
320,66
324,74
326,80
328,78
330,79
i=3,80%
L=100,00 m
i=3,75%
L=100,00 m
i=1,37%
L=100,00 m
i=1,90%
L=100,00 m
i=2,13%
L=100,00 m
i=4,24%
L=100,00 m
316,17
320,56
324,64
326,70
328,68
330,69
580
1+600,00
620
640
660
680
1+700,00
720
740
760
780
1+800,00
820
840
860
880
1+900,00
920
940
960
980
2+000,00
20
40
60
80
2+100,00
120
140
160

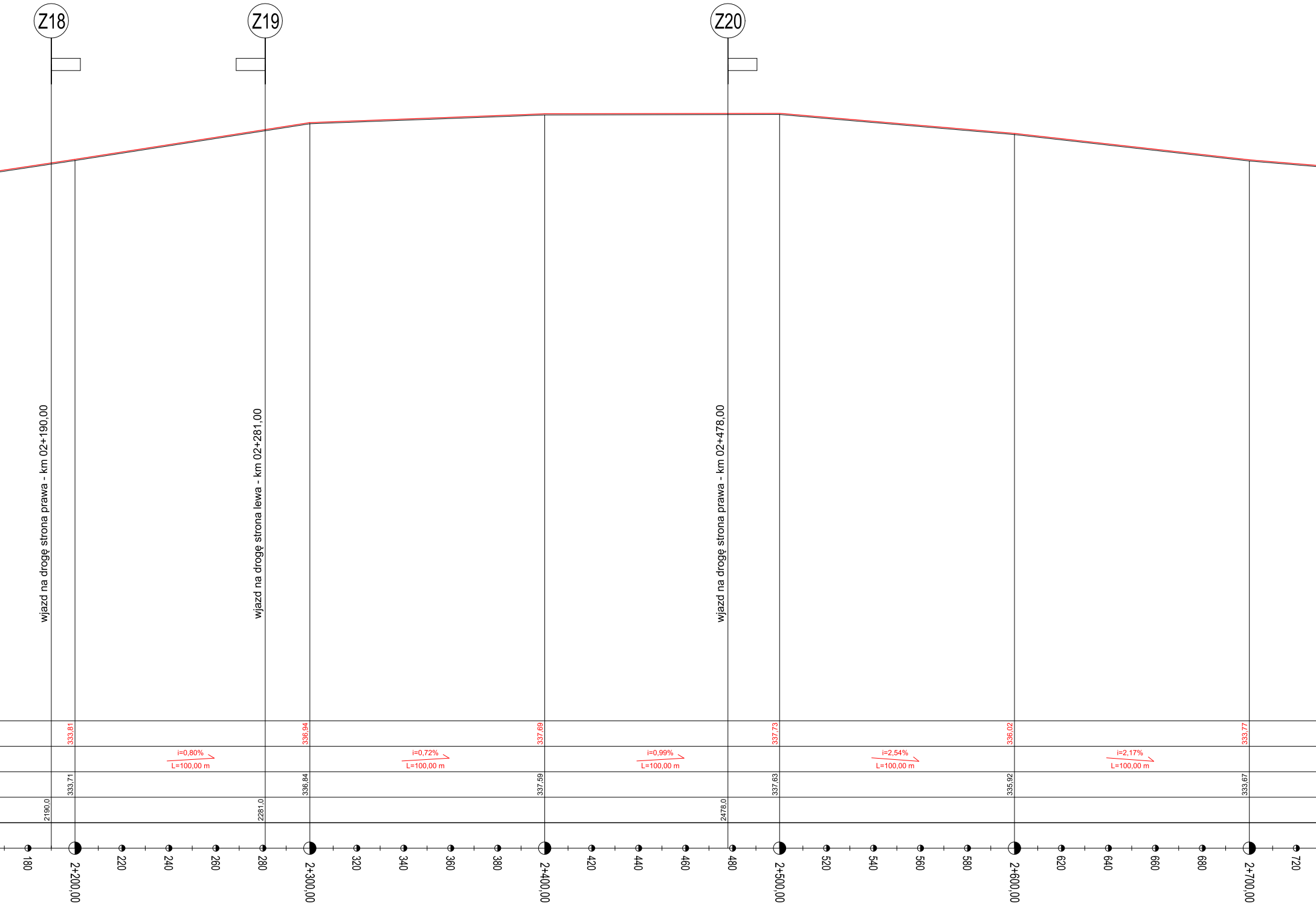
Z18
Z19
Z20
wjazd na drogę strona prawa - km 02+190,00
wjazd na drogę strona lewa - km 02+281,00
wjazd na drogę strona prawa - km 02+478,00
333,81
336,94
337,69
337,73
336,02
333,77
i=0,80%
L=100,00 m
i=0,72%
L=100,00 m
i=0,99%
L=100,00 m
i=2,54%
L=100,00 m
i=2,17%
L=100,00 m
333,71
336,84
337,59
337,63
335,92
333,67
2190,0
2281,0
2478,0
180
2+200,00
220
240
260
280
2+300,00
320
340
360
380
2+400,00
420
440
460
480
2+500,00
520
540
560
580
2+600,00
620
640
660
680
2+700,00
720

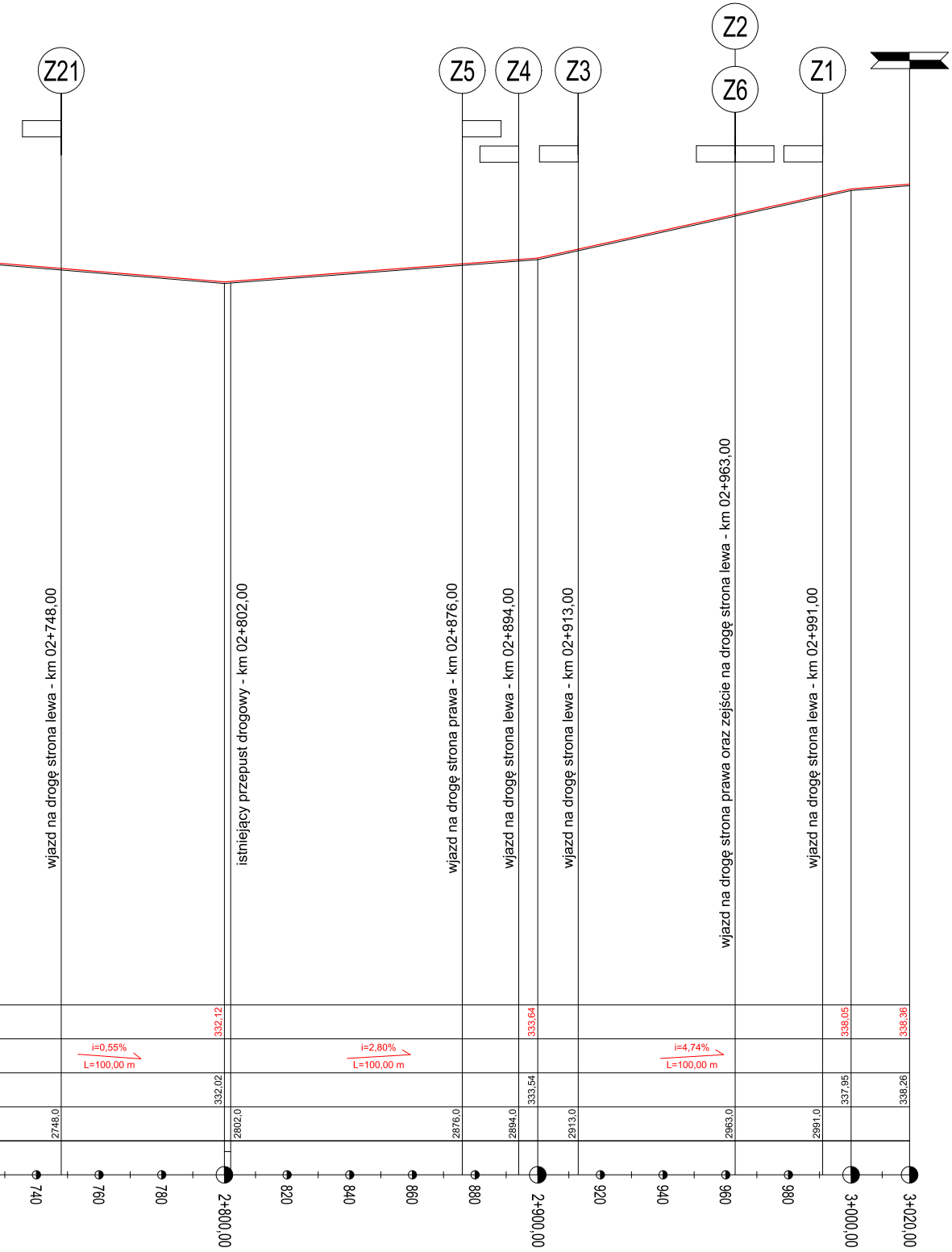
Z21
Z5
Z4
Z3
Z2
Z6
Z1
wjazd na drogę strona lewa - km 02+748,00
istniejący przepust drogowy - km 02+802,00
wjazd na drogę strona prawa - km 02+876,00
wjazd na drogę strona lewa - km 02+894,00
wjazd na drogę strona lewa - km 02+913,00
wjazd na drogę strona prawa oraz zejście na drogę strona lewa - km 02+963,00
wjazd na drogę strona lewa - km 02+991,00
332,12
333,64
338,05
338,36
i=0,55%
L=100,00 m
i=2,80%
L=100,00 m
i=4,74%
L=100,00 m
332,02
333,54
337,95
338,26
2748,0
2802,0
2876,0
2894,0
2913,0
2963,0
2991,0
740
760
780
2+800,00
820
840
860
880
2+900,00
920
940
960
980
3+000,00
3+020,00

LEGENDA:

- Skrzyżowanie dwustronne
- Wjazd prawostronny
- Wjazd lewostronny
- Niweleta krawędzi istniejącej drogi
- Niweleta krawędzi projektowanej drogi

Projektowanie Konstrukcji Budowlanych
48-100 Głubczyce, Gadzowice 12B
tel. 609649201
e-mail: mariuszkupina@wp.pl

STAL-BET
Mariusz Kupina

TEMAT:	PROJEKT PRZEBUDOWY DROGI POWIATOWEJ NR 1220O NA ODCINKU LEWICE -MICHAŁKOWICE ORAZ DROGI POWIATOWEJ NR 1241O W MIEJSCOWOŚCI LEWICE	
RYSUNEK:	PROFIL PODŁUŻNY DROGI CZ. 1 - BRANŻA DROGOWA	
LOKALIZACJA:	OBRĘB LEWICE: dz. nr 827, 834, 841, 844, 886, 889, 892. OBRĘB MICHAŁKOWICE: dz. nr 1135.	
INWESTOR:	POWIAT GŁUBCZYCE, 48-100 Głubczyce, ul Kochanowskiego 15	
BRANŻA:	BUDOWLANA DROGOWA	
RYS.: D-2	SKALA: 1:50	DATA: czerwiec 2020
OPRACOWANIE: dr inż. Mariusz Kupina		PROJEKTANT: dr inż. Mariusz Kupina