

PROJEKT ZAGOSPODAROWANIA TERENU SKALA 1:500

MAŁA ARCHITEKTURA DREWNIANA

1. Nazwa organu wydającego licencję: Starosta Gorzowski
2. Licencjodawca: Biuro Projektowe GOART

Czerwiecowa 6
66-400 Gorzów Wlkp.

3. Informacje o materiałach zasobu, których dotyczy licencja:

Lp	Nazwa materiału	Identyfikator zasobu	Data wykonania kopii	Określenie obszaru/obiekty, do którego odnosi się licencja
1	Mapa zasobów w postaci wektorowej	P.0801.1998.194	2019.06.17	Kłodawa, dz. ewid. 1211+10m. równoległy

4. Niniejsza licencja upoważnia licencjodawcę, wymienionego w pkt 2, lub ustanowione przez licencjodawcę podmioty do wykorzystywania, wyzerzeczonych w pkt 3 materiałów zasobu:

dla potrzeb w zakresie: zaliczających z działalności gospodarczej, bez prawa publikacji w sieci Internet

5. Nie numeru licencji udostępnianie materiałów zasobu przez licencjodawcę innym podmiotom dla realizacji celu i w granicach uprawnień określonych w ust. 4.

POUŻECIE

Zgodnie z art. 47a ust. 1 ustawy z dnia 17 maja 1989 r. - Prawo geodezyjne i kartograficzne (Dz. U. z 2010 r. Nr 143, poz. 1287, z późn. zm.) kto wykazuje nieprawidłowości w danych, w których zawartość licencji lub udostępnienia jej w celu w postawieniu licencji osobom trzecim, podlega karze pieniężnej w wysokości do sześciusetkrotności opłaty za udostępnienie tych danych.

1. Licencja wystawiona zgodnie z art. 47a ust. 1 ustawy z dnia 17 maja 1989 r. - Prawo geodezyjne i kartograficzne zawartość:

- 1) numeratorzy identyfikator unikatowy weryfikacji licencji:
acade26d-0141-497b-beda-5982b9864b42
- 2) adres strony internetowej umożliwiającej weryfikację, w której zawartość w pkt 1:
<http://portal.gorzkowka.com.pl/wspolnotowe/weryfikacja.php>
- 3) data, godzina, minuta i sekunda w której nastąpiło wygenerowanie licencji w trybie art. 47c ust. 4 ustawy:
2019-06-17 16:48:07
- 4) zgodnie z art. 47c ust. 4 ustawy niniejszym wydawana licencja nie wymaga podpisu organu lub sądownictwa państwowego, oraz pieczęci organu państwowego.
- 5) Sposób użycia w sposób weryfikacji:
w formularzu na stronie internetowej, w której zawartość w pkt 2 wykład. Identyfikator o którym mowa w pkt 1 i następującej przycisk Weryfikuj

MAPA DO CELÓW PROJEKTOWYCH
MIEJSCOWOŚĆ: KŁODAWA
Mapa aktualizowana, stan na 06.10.2017r.
Pomiar w układzie współrzędnych 2000/15 sfera 5
Na mapie do celów projektowych występują:
Nie wyłącza się istnienia urządzeń lub nie wykluczających w jednostkach branżowych.
Dla aktualizowanego obszaru nie sprawdzono dotychczas obciążenia służebnościami gruntowymi (Dz. U. 2011 nr 263 poz. 1572)
Mapa powstała z mapy numerycznej
W zakresie aktualizacji: występują punkty osnowy podlegające ochronie z rozk. art. 15, art. 48
ust. 1 pkt 3, Ustawy z dnia 17.05.1989 r. (Dz. U. z 2016.1629 §, ze zm.)
Prawo Geodezyjne i Kartograficzne o nr 411.123-23428
Opracowano zgodnie z wymogami § 6 ust. 1 rozporządzenia MGPB z dnia 21 lutego 1989 r. (Dz. U. 1995.25.130)
Miejscowy Plan Zagospodarowania Przestrzennego - brak
Decyzja o warunkach zabudowy - brak
Sprawdzono dnia: 06.10.2017
GN-GA 6640.4.2094.2017
Wykonawca: GEOPLAN Sp. z o.o. Dział Wzrostów 8 NIP: 5993180032 REGON: 36355544
Sprawdził(a): mgr inż. Hanna Gasiak
oraż Sprawdzono dnia: 06.06.2019
licencja nr GK.6642.1.1723.2019.0801.CLO
identyfikator zasobu: P.0801.1998.194 z 2019.06.17
Starosta Gorzowski

ZA ZDODNOŚĆ KOPII Z ORYGINAŁEM MAP:

LEGENDA:

- LINIE ROZGRANICZAJĄCE
- LINIA GRANICY DZIAŁKI
- LINIA GRANICY PROJEKTU WG PUNKTÓW A-M
- KOMUNIKACJA PIESZO-JEZDNA; NAWIERZCHNIA Z KOSTKI, BRUKU I INNA UTWARDZONA
- BUDYNKI ISTNIEJĄCE
- BUDYNEK P.POŻ. -W BUDOWIE
- 1. BUDYNEK ISTNIEJĄCY ADMINISTRACYJNY
- 2. BUDYNEK ISTNIEJĄCY EDUKACYJNO-SZKOLENIOWY "Korsakówka"
- 3. BUDYNEK ISTNIEJĄCY - GARAŻE
- 4. BUDYNEK P.POŻ. W BUDOWIE
- ▼ WEJŚCIE/WJAZD DO BUDYNKU ISTNIEJĄCEGO
- ▼ WEJŚCIE/WJAZD DO BUDYNKU P.POŻ. -W BUDOWIE
- ISTNIEJĄCA BRAMA WJAZDOWA
- A-J, K-L MIEJSCA OPRACOWANIA - ŚCIEŻKI, LABIRYNT, OGNISKO, PLAC ZABAW, STANOWISKA ROWEROWE I ŁAWKI - TRYBUNY SPORTOWE
- M-N MIEJSCA OPRACOWANIA- ZIELONA SZKOŁA
- DRZEWIA IGLASTE
- DRZEWIA LIŚCIASTE

PROJEKTOWANE ŚCIEŻKI I MAŁA ARCHITEKTURA DREWNIANA

1. ŚCIEŻKA NR 1 (NA POMOSTACH DREWNIANYCH)
2. ŚCIEŻKA NR 1 (GRUNTOWA Z ASEKURACJĄ; LINY I SŁUPKI)
3. ŚCIEŻKA NR 2 (SURVIVALOWA; GRUNTOWA Z MIN. 8 STOPNIAMI TRUDNOŚCI)
4. LABIRYNT
5. OGNISKO
6. PLAC ZABAW
7. STOJAKI NA ROWERY Z TRYBUNĄ SPORTOWĄ
8. ZIELONA SZKOŁA

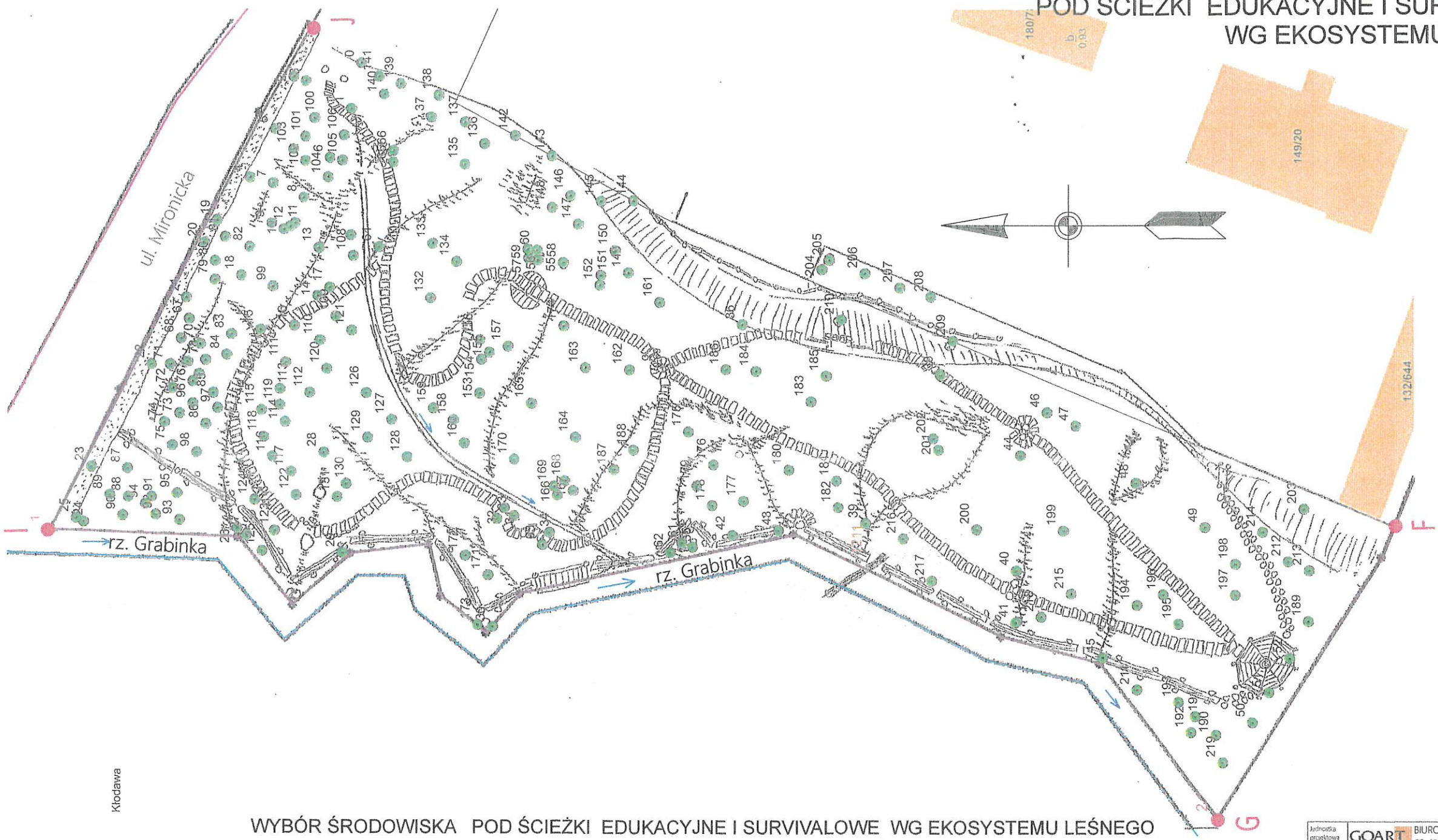
Stwierdzam zgodność
odpisu z oryginałem

data 05.05.2020 podpis *Rozpiałek*

Biuro projektowe	GOART BIURO PROJEKTOWE GOART BOŻENA TAMUŁSKA 66-400 Gorzów Wlkp. ul. Czerwiecowa 6 NIP: 599-100-71-43 Regon: 210059087, tel 95 7232625, kom. +48 604 593503 e-mail: biuro@goart.pl
Zamawiający	DOKUMENTACJA PROJEKTOWA NA ZADANIE OBEJMUJĄCE BUDOWĘ I MODERNIZACJĘ INFRASTRUKTURY TURYSTYCZNEJ W NADLEŚNICTWIE KŁODAWA w ramach projektu POIS.02.04.00-0042/16 Obszary Natura 2000 szansa wzbożenia różnorodności biologicznej Puszczy Gorzowskiej
Adres	Państwowe Gospodarstwo Leśne Państwowe dz. nr ew.1211 Nadleśnictwo Kłodawa 66-415 Kłodawa ul. Gorzowska 31
Inwestor	Państwowe Gospodarstwo Leśne Państwowe Nadleśnictwo Kłodawa 66-415 Kłodawa ul. Gorzowska 31
Strona	Faza: P.B. Branża: ARCHITEKTURA
Inżynieria	mgr inż. arch. Bożena Tamańska
Projektant	mgr inż. arch. Bożena Tamańska opracowała do projektu i nie ogranicza w szczególności architektonicznej
Data i miejsce opracowania	05.05.2020 Gorzów Wlkp.
Skala	1:500
Przyrządek	PZT/1

PROJEKT ZAGOSPODAROWANIA TERENU SKALA 1:500

WYBÓR ŚRODOWISKA
POD ŚCIEŻKI EDUKACYJNE I SURVIVALOWE
WG EKOSYSTEMU LEŚNEGO



WYBÓR ŚRODOWISKA POD ŚCIEŻKI EDUKACYJNE I SURVIVALOWE WG EKOSYSTEMU LEŚNEGO

LINIA GRANICY PROJEKTU WG PUNKTÓW F-G-I-J

CIEKI WODNE O CZYTELNYM KIERUNKU, RZ. GRABINKA

CIEKI WODNE POWIERZNIOWNE NIEREGULARNE

TERENY PODMOKŁE

LEGENDA:

○ ZIELEŃ - DRZEWA, KRZEWY WG GATUNKÓW I WYMIARÓW

LICZBA: 220 SZTUK = 100%

- LIPA, OLCHA, ŚWIERK, JESION, INNE


PIERŚNICA:

- od 80 cm i więcej - 1 SZT. = 0,45%
- od 50- do 79 cm - 7 SZT. = 3,18%
- od 40- do 49 cm - 56 SZT. = 25,45%
- od 30- do 39 cm - 135 SZT. = 61,36%
- - do 29 cm - 21 SZT. = 9,54%

Stwierdzam zgodność
odpisu z oryginałem
data 05.03.2020. podpis [signature]

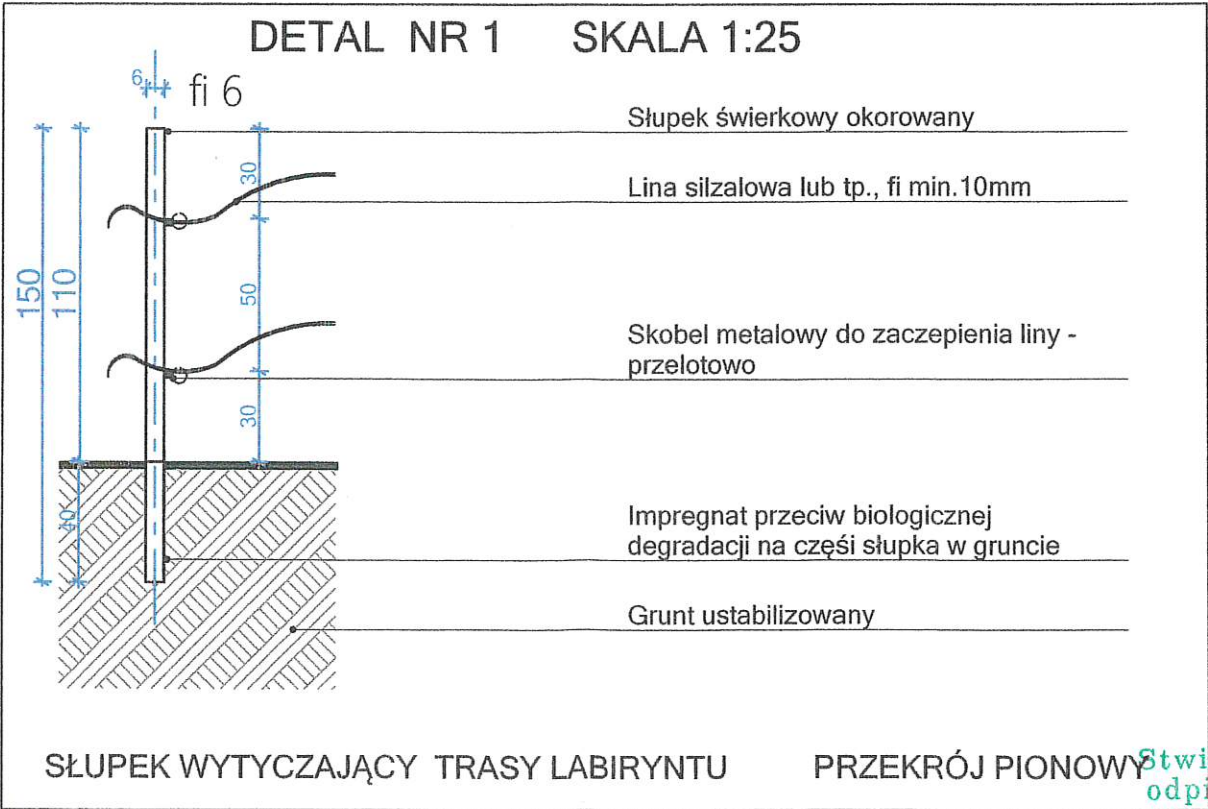
Jednostka projektowa	GOART BIURO PROJEKTOWE GOART BOŻENA TAMULSKA 66-400 Gorzów Wlkp. ul. Czeresińska 6 NIP 599-100-71-40 Regon 210005067, tel 95 7223625, kom. +48 604 593503, e-mail:bt_biurowo@interia.pl		
Zamierzenia inwestycyjne	DOKUMENTACJA PROJEKTOWA NA ZADANIE OBEJMUJĄCE BUDOWĘ I MODERNIZACJĘ INFRASTRUKTURY TURYSTYCZNEJ W NADLEŚNICTWIE KŁODAWA w ramach projektu POIS.02.04.00-0042/16 Obszary Natura 2000 szansą wzbogacenia różnorodności biologicznej Puszczy Gorzowskiej		
Adres:	Państwowe Gospodarstwo Leśne Lasy Państwowe Nadleśnictwo Kłodawa 66-415 Kłodawa ul. Gorzowska 31		
Inwestor:	Państwowe Gospodarstwo Leśne Lasy Państwowe Nadleśnictwo Kłodawa 66-415 Kłodawa ul. Gorzowska 31		
Stadium:	Faza: P.B. Branża: ARCHITEKTURA		
	Imię i nazwisko Nr uprawnień/cechy:	Data:	Podpis:
Projektował:	mgr inż.arch. Bożena Tamulska	30.06.2019r.	
	uprawnienia do projektowania bez ograniczeń w specjalności architektonicznej nr 0203		
Data i miejsce wykonania:	Treść rysunku:	Skala:	Rysunek Nr:
30.06.2019r. Gorzów Wlkp.	PZT- ZIELEŃ W STREFIE ŚCIEŻEK NR 1, NR 2	1:500	PZT/2
			Strona Nr: 23

LABITYNT



POWIERZCHNIA ZABUDOWY [PZ]	160 m ²
DŁUGOŚĆ LABIRYNTU	20 m
SZEROKOŚĆ LABIRYNTU	8 m
WYSOKOŚĆ SŁUPKÓW WYTYCZAJĄCYCH	110 cm
LABIRYNT (nad poziom gruntu)	110 cm
GRUBOŚĆ SŁUPKÓW	fi 8 cm
ILOŚĆ SŁUPKÓW:	300 szt.
ILOŚĆ SKOBLI:	600 szt.
ILOŚĆ LINY:	1000 mb

SIATKA LABIRYNTU - RZUT



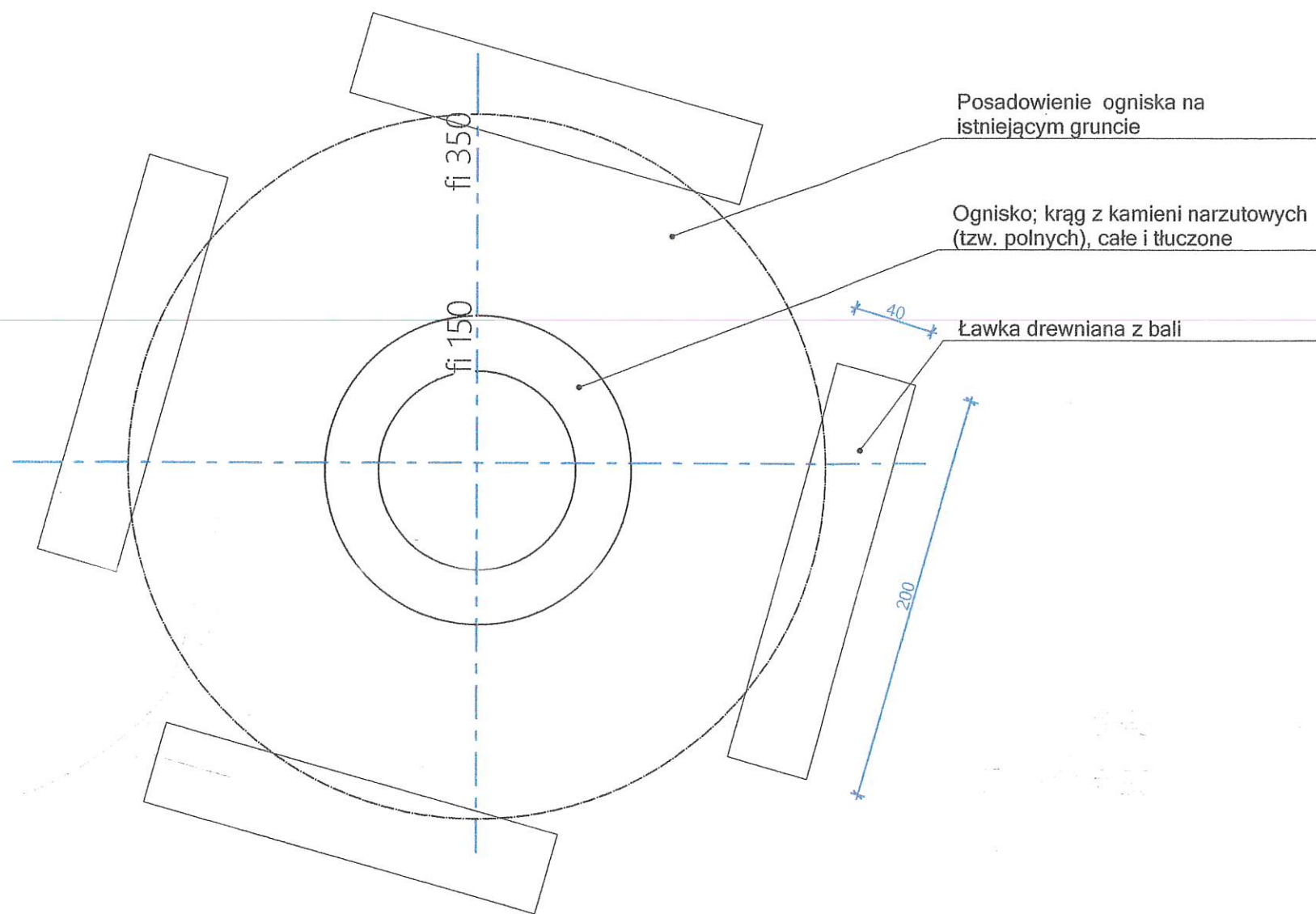
Jednostka projektowa	GOART BIURO PROJEKTOWE GOART BOŻENA TAMULSKA 66-400 Gorzów Wlkp. ul. Czeresniowa 6 NIP 599-100-71-40 Regon 210005087, tel 95 7223625, kom. +48 604 593503, e-mail: bt_biuro@interia.pl
Zamierzenie inwestycyjne	DOKUMENTACJA PROJEKTOWA NA ZADANIE OBEJMUJĄCE BUDOWĘ I MODERNIZACJĘ INFRASTRUKTURY TURYSTYCZNEJ W NADLEŚNICTWIE KŁODAWA w ramach projektu POIS.02.04.00-0042/16 Obszary Natura 2000 szansą wzbogacenia różnorodności biologicznej Puszczy Gorzowskiej
Adres:	Państwowe Gospodarstwo Leśne Lasy Państwowe Nadleśnictwo Kłodawa 66-415 Kłodawa ul. Gorzowska 31
Inwestor:	Państwowe Gospodarstwo Leśne Lasy Państwowe Nadleśnictwo Kłodawa 66-415 Kłodawa ul. Gorzowska 31
Stadium:	Faza: P.B. Branża: ARCHITEKTURA
Imię i nazwisko Nr uprawnień/certyfikat	Data: Podpis:
Projektował:	mgr inż.arch. Bożena Tamulska uprawnienia do projektowania bez ograniczeń w specjalności architektonicznej nr 0203
30.06.2019r. Gorzów Wlkp.	30.06.2019r.
Data i miejsce wykonania:	Treść rysunku:
30.06.2019r. Gorzów Wlkp.	PROJEKT MAŁEJ ARCHITEKTURY LABIRYNT
	Skala: Rysunek Nr:
	1:100 A/1
	Strona Nr:
	25

Stwierdzam zgodność
odpisu z oryginałem
data: 05.05.2020 podpis: [signature]

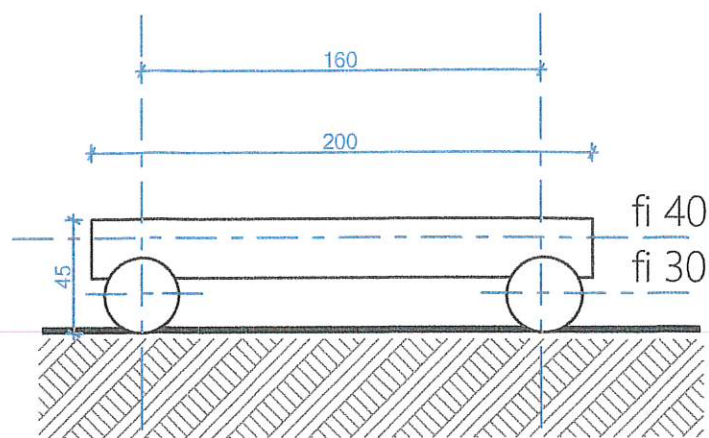
PROJEKT MAŁEJ ARCHITEKTURY

SKALA 1:30

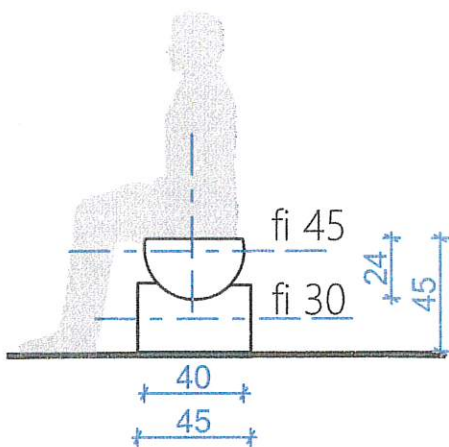
OGNISKO



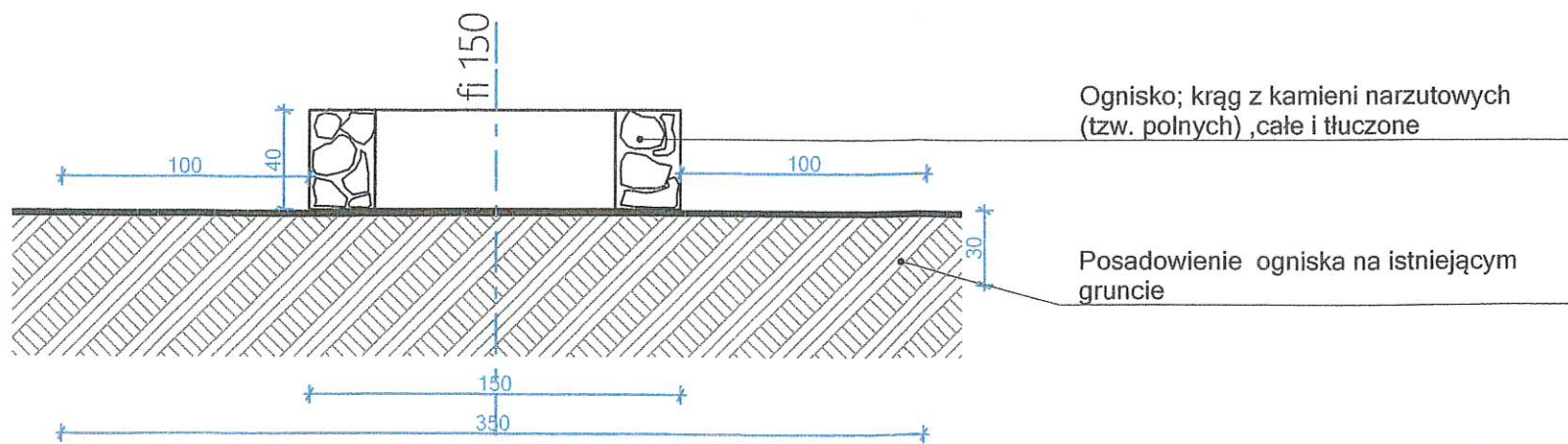
KRĄG OGNISKA Z ŁAWKAMI- RZUT



ŁAWKA -PRZEKRÓJ PIONOWY



WIDOK Z BOKU



OGNISKO-PRZEKRÓJ PIONOWY

Stwierdzam zgodność
odpisu z oryginałem

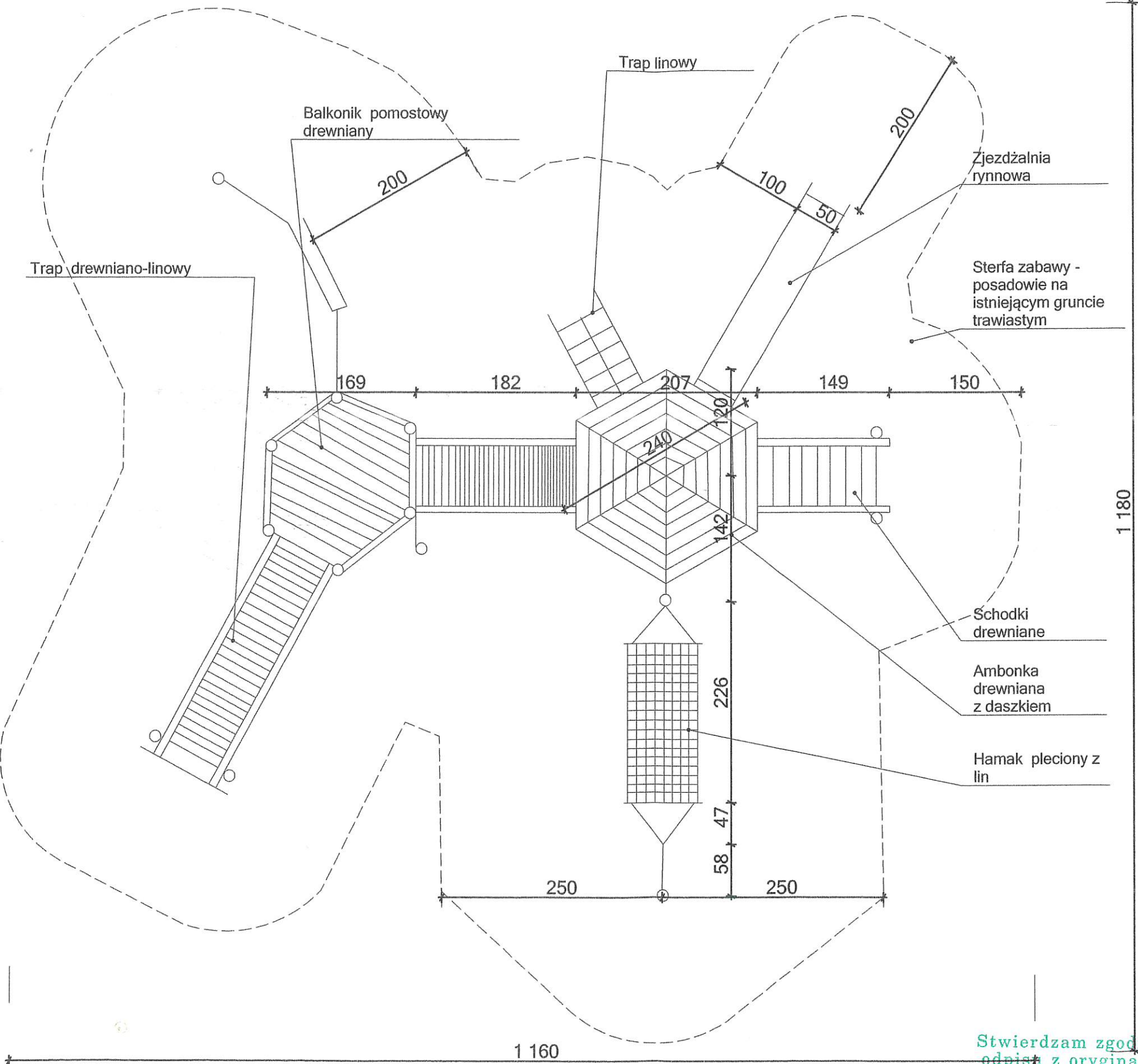
data 05.05.2019r. podpis. Bożena Tamulska

Jednostka projektowa	GOART BIURO PROJEKTOWE GOART BOŻENA TAMULSKA 66-400 Gorzów Wlkp. ul. Czereśniowa 6 NIP 599-100-71-40 Regon 210005087, tel 95 7223625, kom. +48 604 593503, e-mail: biuro@interia.pl		
Zamówienie inwestycyjne	DOKUMENTACJA PROJEKTOWA NA ZADANIE OBEJMUJĄCE BUDOWĘ I MODERNIZACJĘ INFRASTRUKTURY TURYSTYCZNEJ W NADLEŚNICTWIE KŁODAWA w ramach projektu POIS.02.04.00-0042/16 Obszary Natura 2000 szansą wzbogacenia różnorodności biologicznej Puszczy Gorzowskiej		
Adres:	Państwowe Gospodarstwo Leśne Lasy Państwowe Nadleśnictwo Kłodawa 66-415 Kłodawa ul. Gorzowska 31		
Inwestor:	Państwowe Gospodarstwo Leśne Lasy Państwowe Nadleśnictwo Kłodawa 66-415 Kłodawa ul. Gorzowska 31		
Stadium:	Faza: P.B. Branża: ARCHITEKTURA		
Projektant:	mgr inż. arch. Bożena Tamulska uprawnienia do projektowania bez ograniczeń w specjalności architektonicznej nr 0203	Data: 30.06.2019r.	Podpis: <i>BT</i>
Data i miejsce wykonania:	Treść rysunku: PROJEKT MAŁEJ ARCHITEKTURY OGNISKO	Skala: 1:30	Rysunek Nr: A/2 Strona Nr: 20

PROJEKT MAŁEJ ARCHITEKTURY

SKALA 1:50

PLAC ZABAW



POWIERZCHNIA ZABUDOWY [PZ] 95 m²

(powierzchnia strefy zabaw - wytyczenie na istniejącym gruncie trawiastym wypoziomowanym)

MATERIAŁ: KONSTRUKCJA DRENIANA, POWIERZCHNIE GŁADKIE, IMPREGNAT EKOLOGICZNY PRZECIW DERGRADACJI BIOLOGICZNEJ. POSADOWIENIE STABILNE W GRUNCIE WG ZALECEŃ PRODUCENTA. Wysokość posadzki ambonki 150 cm Wysokość posadzki balkoniku 90 cm



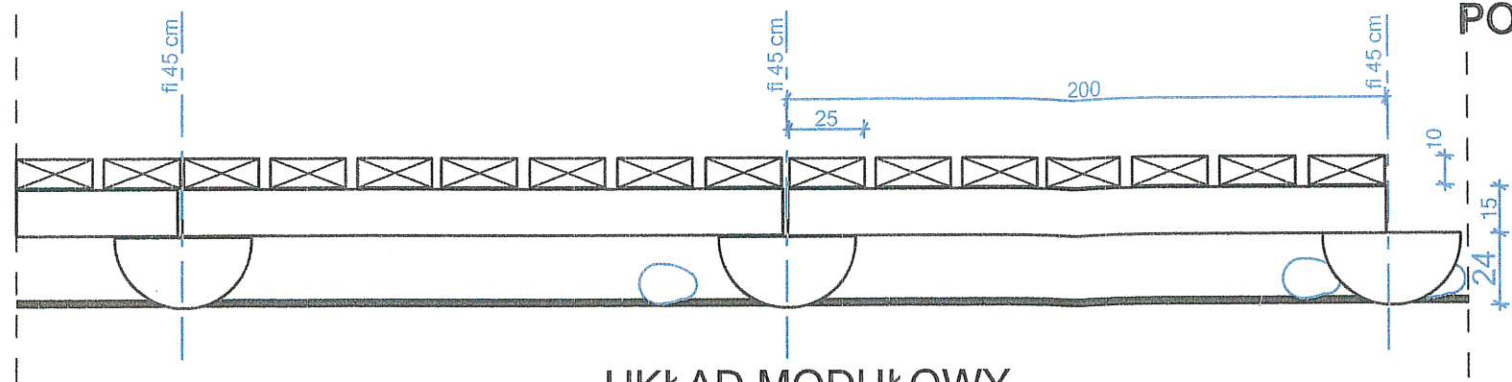
Jednostka projektowa:	GOART BIURO PROJEKTOWE GOART BOŻENA TAMULSKA 66-400 Gorzów Wlkp. ul. Czeresniowa 6 NIP 599-100-71-40 Regon 210005087, tel 95 7223625, kom. +48 604 593503, e-mail:bt_biuro@interia.pl
Zamierzenie inwestycyjne:	DOKUMENTACJA PROJEKTOWA NA ZADANIE OBEJMUJĄCE BUDOWĘ I MODERNIZACJĘ INFRASTRUKTURY TURYSTYCZNEJ W NADLEŚNICTWIE KŁODAWA w ramach projektu POIS.02.04.00-0042/16 Obszary Natura 2000 szansą wzbogacenia różnorodności biologicznej Puszczy Gorzowskiej
Adres:	Państwowe Gospodarstwo Leśne Lasy Państwowe Nadleśnictwo Kłodawa 66-415 Kłodawa ul. Gorzowska 31
Inwestor:	Państwowe Gospodarstwo Leśne Lasy Państwowe Nadleśnictwo Kłodawa 66-415 Kłodawa ul. Gorzowska 31
Stan:	Faza: P.B. Branża: ARCHITEKTURA
Projektant:	Imię i nazwisko Nr uprawnień: mgr inż.arch. Bożena Tamulska 30.06.2019r. Podpis: BT
Data i miejsce wykonania:	Treść rysunku: Skala: Rysunek Nr: 30.06.2019r. Gorzów Wlkp. PROJEKT MAŁEJ ARCHITEKTURY PLAC ZABAW 1:50 A/3 Strona Nr: 27

Stwierdzam zgodność
odpisu z oryginałem

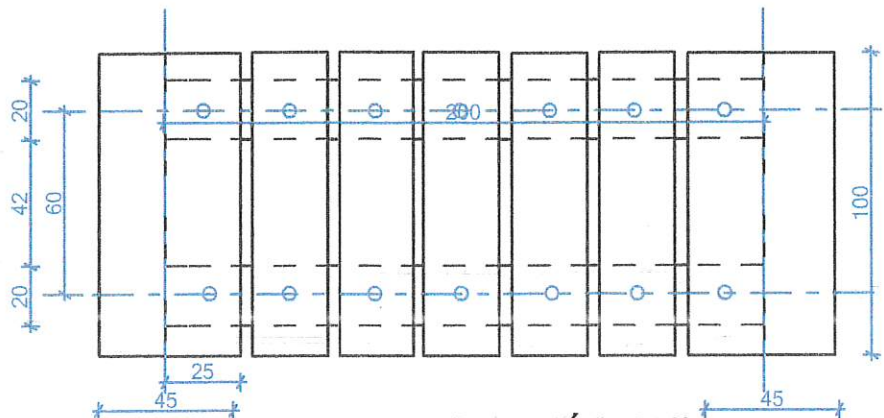
data 05.03.2020 podpis Rep. 111

PROJEKT MAŁEJ ARCHITEKTURY SKALA 1:25

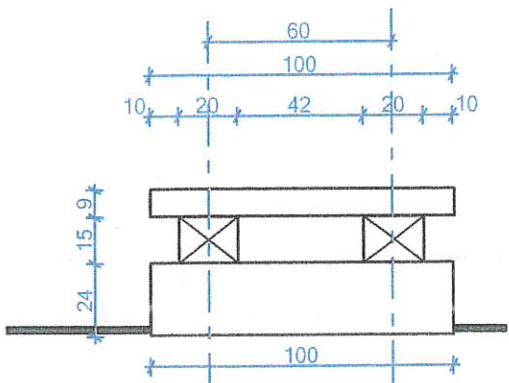
POMOST DREWNIANY I SŁUPKI ASEKURACYJNE
NA ŚCIEŻCE NR 1. EDUKACYJNEJ



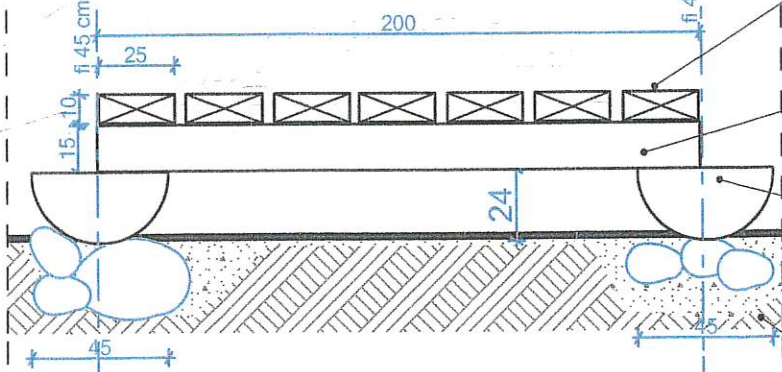
UKŁAD MODUŁOWY




RZUT Z GÓRY



WIDOK Z BOKU



POMOST - PRZEKRÓJ PIONOWY



SŁUPEK WIDOK I PRZEKRÓJ PIONOWY

POMOST
MATERIAŁ: sosna, świerk lub tp.; tarcica obrzynana (4 krawędzie obrabiane poprzez 2-krotne przetarcie); bal wspornikowy -nieokorowany. Wymiary 10x25x100[cm], 15x15x200[cm], 24x45x100[cm]. Impregnat ekologiczny przeciw degradacji biologicznej. Mocowanie przy pomocy gwoździ do drewna. Układ pomostów wg modułów, na podłożu rodzimym -dostosowany do położenia i sytuacji montażowej, np. na podłożu z kamieni narzutowych, utwardzonego gruntu, piasku itp.
IŁOŚĆ: 88 sztuk.

SŁUPKI ASEKURACYJNE
MATERIAŁ: sosna, świerk lub tp.; słupki fi 8 cm. Wymiary 8x150[cm]. Impregnat ekologiczny przeciw degradacji biologicznej dla części posadowienia w gruncie.
IŁOŚĆ: słupki -50 sztuk w rozstawie (+-) 300cm, skobel - 50 sztuk, sznur-190mb.

Deski obrzynane 10x25x100 cm
mocowane gwoździami do belki
wspornikowej

Belka wspornikowa 15x20x200cm
mocowana gwoździami do bazy bal fi45
cm i dł.120cm

Belka bazowa wspornikowa fi 45x100cm
mocowana

Posadowienie bali na podsypce
piaskowej drenującej - miejscowo,
wymienne kamienie narzutowe

Lina silazalowa lub tp., fi min.10mm

Skobel metalowy do zaczepienia
liny -przelotowo

Słupek świerkowy okorowany fi8cm

Impregnat przeciw biologicznej
degradacji na części słupka w
gruncie

Grunt ustabilizowany

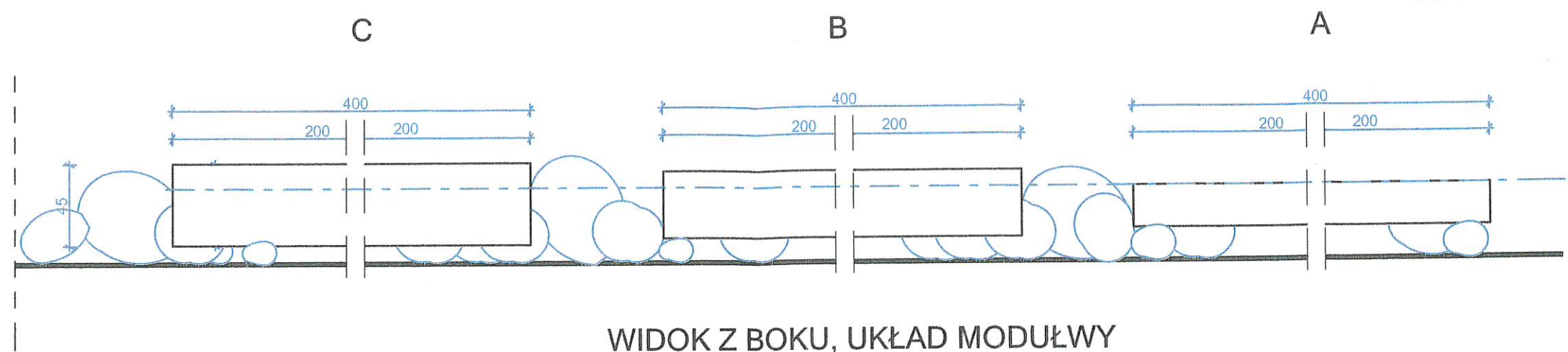
Stwierdzam zgodność
odpisu z oryginałem

data 05.03.2024 podpis *Bożena Tamulska*

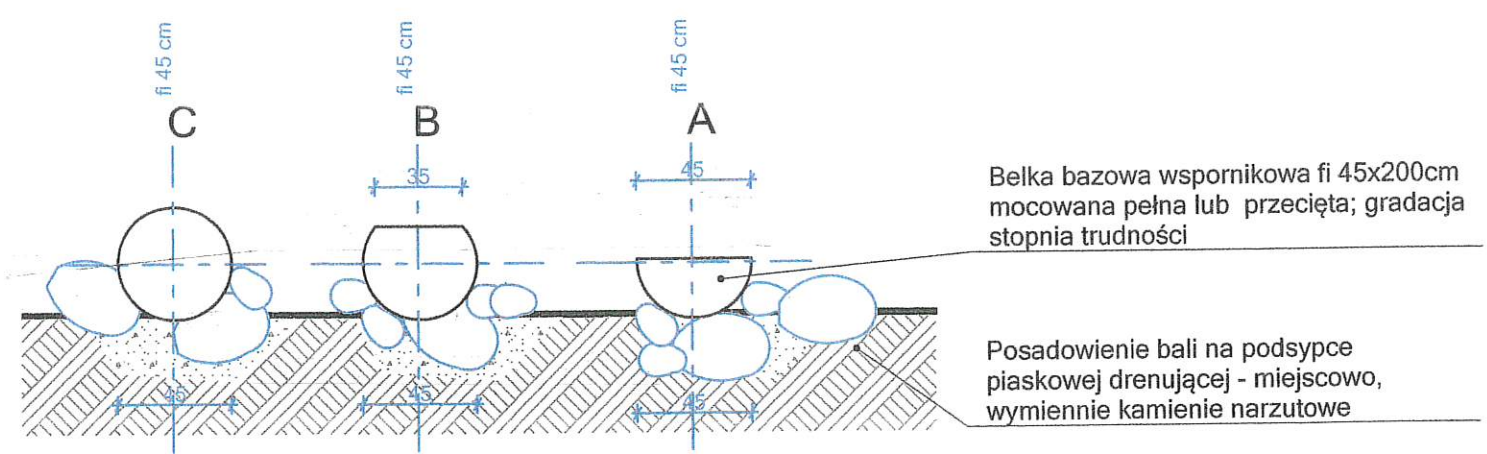
Jednostka projektowa	GOART BIURO PROJEKTOWE GOART BOŻENA TAMULSKA 66-400 Gorzów Wlkp. ul. Czerwieńska 6 NIP 599-100-71-40 Regon 210005087, tel 95 7223625, kom. +48 604 593503, e-mail:bt_biuro@interia.pl
Zamierzenie inwestycyjne	DOKUMENTACJA PROJEKTOWA NA ZADANIE OBEJMUJĄCE BUDOWĘ I MODERNIZACJĘ INFRASTRUKTURY TURYSTYCZNEJ W NADLEŚNICTWIE KŁODAWA w ramach projektu POIS.02.04.00-0042/16 Obszary Natura 2000 szansą wzbogacenia różnorodności biologicznej Puszczy Gorzowskiej
Adres	Państwowe Gospodarstwo Leśne Lasy Państwowe Nadleśnictwo Kłodawa 66-415 Kłodawa ul. Gorzowska 31
Inwestor	Państwowe Gospodarstwo Leśne Lasy Państwowe Nadleśnictwo Kłodawa 66-415 Kłodawa ul. Gorzowska 31
Stadium	Faza: P.B. Branża: ARCHITEKTURA
Imię i nazwisko Nri uprawnienia/cechy	mgr inż. arch. Bożena Tamulska uprawnienia do projektowania bez ograniczeń w specjalności architektonicznej nr 0203
Data i miejsce wykonania	30.05.2019r. Gorzów Wlkp.
Treść rysunku	PROJEKT MAŁEJ ARCHITEKTURY POMOST I SŁUPKI
Skala	1:25
Rysunek Nr	A/4
Strona Nr	2/2

PROJEKT MAŁEJ ARCHITEKTURY SKALA 1:30

ŚCIEŻKA NR.2 SURVIVAL
- BALE



WIDOK Z BOKU, UKŁAD MODUŁWY



PRZEKRÓJ PIONOWY

Belka bazowa wspornikowa fi 45x200cm
mocowana pełna lub przecięta; gradacja
stopnia trudności

Posadowienie bali na podsypce
piaskowej drenującej - miejscowo,
wymienne kamienie narzutowe

MATERIAŁ: świerk, wymiennie sosna lub tp. ;
Wymiary: fi 45cm, dł 400 cm.
ILOŚĆ: 19 sztuk.
Moduły dł. 400 cm można dzielić na mniejsze,
np. 200 cm zależnie od miejscowej sytuacji
w ukształtowaniu terenu i jego elementów.

UWAGA: ścieżka uzupełniona elementami
przeszkód minimum 8 z listy Załącznika Nr 1:
1.belka wisząca, 2.kamienny mur i 3.kamiennie
pomosty z głazów narzutowych, 4. równoważnia,
5. pieńki- pionowe pale, 6.drewniana zaporą,
7.koło wiklinowe, 8. konar, inne.

Stwierdzam zgodność
odpisu z oryginałem

data 05.03.2019 podpis Remon

Jednostka projektowa	GOART	BIURO PROJEKTOWE GOART BOŻENA TAMULSKA 66-400 Gorzów Wlkp. ul. Czeresiniowa 6 NIP 599-100-71-40 Regon 210005087, tel 95 7223625, kom. +48 604 593503, e-mail:bt_biuuro@interia.pl
Zamierzenie inwestycyjne	DOKUMENTACJA PROJEKTOWA NA ZADANIE OBEJMUJACE BUDOWĘ I MODERNIZACJĘ INFRASTRUKTURY TURYSTYCZNEJ W NADLEŚNICTWIE KŁODAWA w ramach projektu POIS.02.04.00-0042/16 Obszary Natura 2000 szansą wzbogacenia różnorodności biologicznej Puszczy Gorzowskiej	
Adres	Państwowe Gospodarstwo Leśne Lasy Państwowe Nadleśnictwo Kłodawa 66-415 Kłodawa ul. Gorzowska 31	
Inwestor	Państwowe Gospodarstwo Leśne Lasy Państwowe Nadleśnictwo Kłodawa 66-415 Kłodawa ul. Gorzowska 31	
Stadium	Faza: P.B. Branża: ARCHITEKTURA	
Imię i nazwisko Nr uprawnień/ciętych	Data	Podpis
mgr inż.arch. Bożena Tamulska	30.06.2019r.	
uprawnienia do projektowania bez ograniczeń w specjalności architektonicznej nr 0203		
Data i miejsce wykonania: 30.06.2019r. Gorzów Wlkp.	Treść rysunku:	Skala: Rysunek Nr:
	PROJEKT MAŁEJ ARCHITEKTURY - ŚCIEŻKA NR 2. SURVIVAL	1:30 A/5 Strona Nr: 29


PROJEKT MAŁEJ ARCHITEKTURY

ZAŁĄCZNIK NR 1


DO RYS. NR A/5 ŚCIEZKA NR 2. SURVIVAL

MATERIAŁ: bale drewniane, tarcica, sznur, glazy narzutowe, konary itp.- zależnie od miejscowej sytuacji w ukształtowaniu terenu i jego elementów.


UWAGA: ścieżka uzupełniona elementami przeszkód minimum 8 z listy Załącznika Nr 1:
1.belka wisząca, 2.kamienny mur i 3.kamienne pomosty z glazów narzutowych, 4. równoważnia, 5. pieńki- pionowe pale, 6.drewniana zaporą, 7.koło wiklinowe, 8. konar, inne.



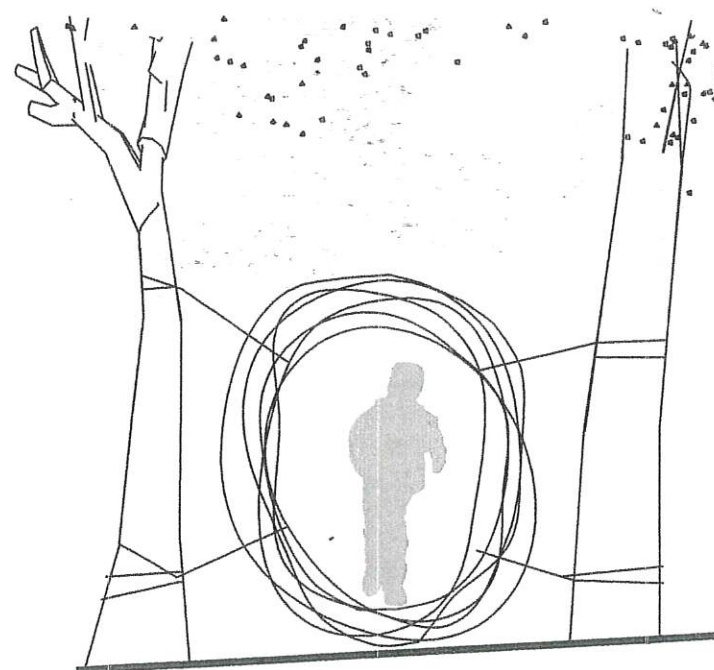
1. BELKA WISZĄCA




2. KAMIENNY MUR



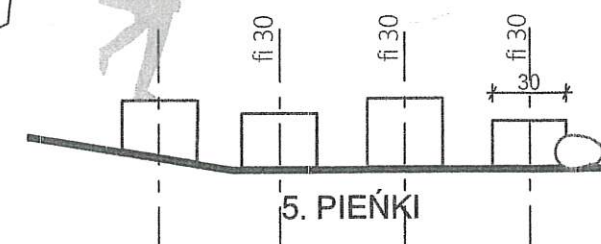
3. KAMIENNY POMOST



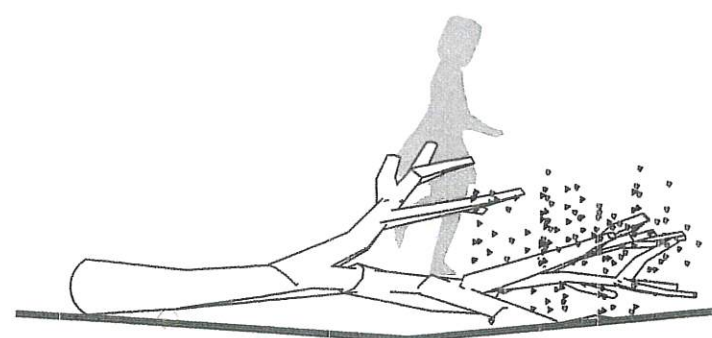
4. RÓWNOWAŻNIA




5. PIEŃKI



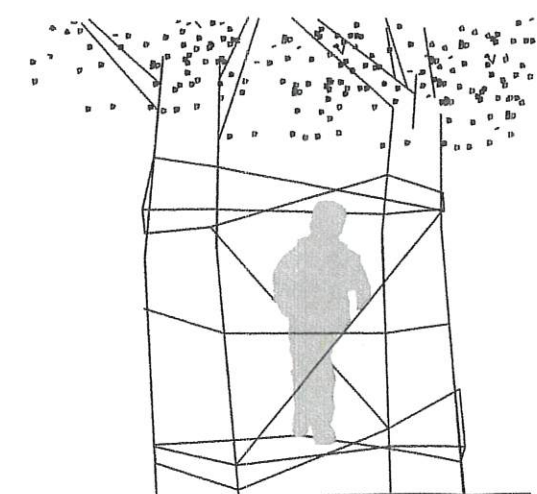
6. DREWNIANA ZAPORA



7. KOŁO WIKLINOWE



8. KONAR



9. DRABINKA

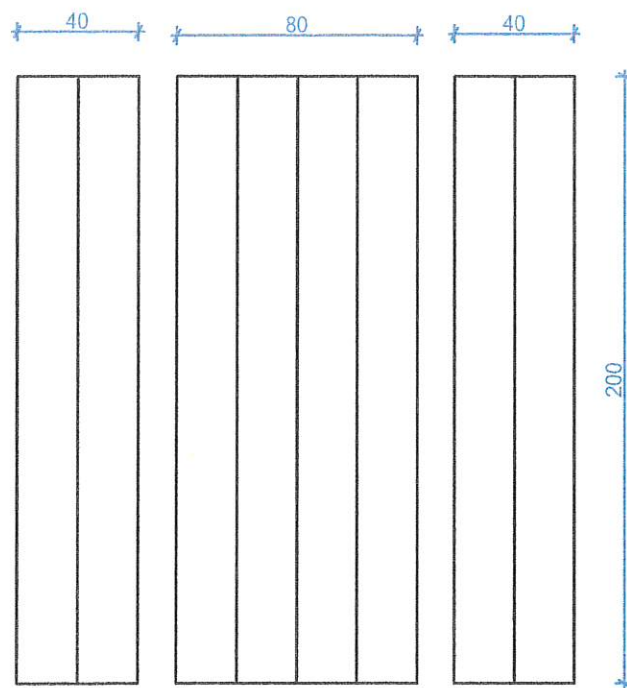
10. SZNURKOWA "PAJECZYNA"

Adres:	GOART BIURO PROJEKTOWE GOART BOŻENA TAMULSKA 66-400 Gorzów Wlkp. ul. Czerwieńska 6 NIP 599-100-71-40 Regon 210005087, tel 95 7223625, kom. +48 604 593503, e-mail:bt_biuo@interia.pl
Zamierzenie / inwestycja:	DOKUMENTACJA PROJEKTOWA NA ZADANIE OBEJMUJĄCE BUDOWĘ I MODERNIZACJĘ INFRASTRUKTURY TURYSTYCZNEJ W NADLEŚNICTWIE KŁODAWA w ramach projektu POIS.02.04.00-0042/16 Obszary Natura 2000 szansą wzbogacenia różnorodności biologicznej Puszczy Gorzowskiej
Adres:	Państwowe Gospodarstwo Leśne Lasy Państwowe Nadleśnictwo Kłodawa 66-415 Kłodawa ul. Gorzowska 31
Inwestor:	Państwowe Gospodarstwo Leśne Lasy Państwowe Nadleśnictwo Kłodawa 66-415 Kłodawa ul. Gorzowska 31
Stadium:	Faza: P.B. Branża: ARCHITEKTURA
Projektant:	mgr inż.arch. Bożena Tamulska uprawnienia do projektowania bez ograniczeń w specjalności architektonicznej nr 0203
Data i miejsce wykonania:	30.06.2019r. Gorzów Wlkp.
Treść rysunku:	PROJEKT MAŁEJ ARCHITEKTURY - ŚCIEZKA NR 2. ZAŁĄCZNIK NR 1
Skala:	Rysunek Nr: A/5/1
Podpis:	30



data 05.03.2020 podpis Regon 210005087

SKALA 1:30

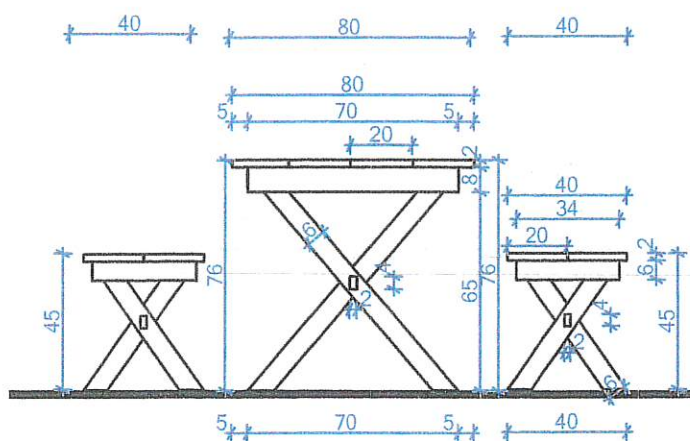
ZIELONA SZKOŁA- STOŁY I ŁAWKI



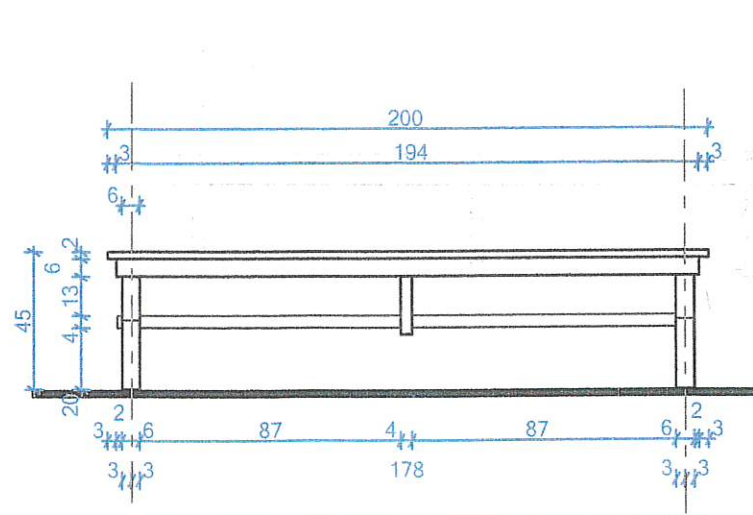
RZUT



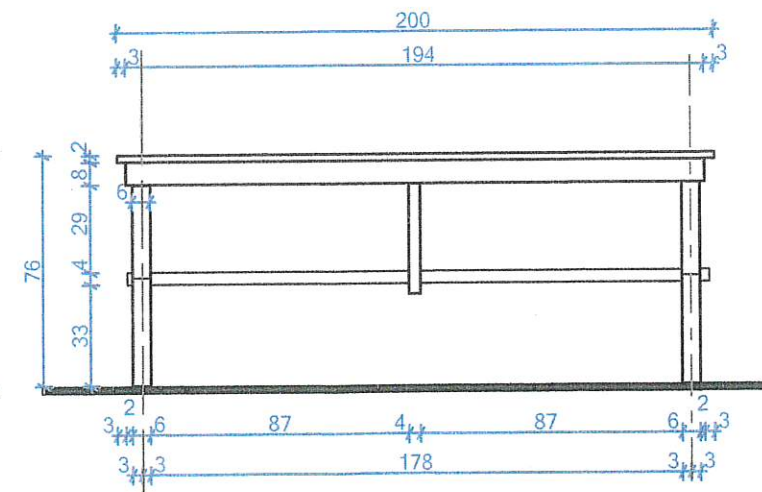
ŁAWKI I STÓŁ RZUTY



ŁAWKI I STÓŁ WIDOK Z BOKU



ŁAWKA I STÓŁ WIDOK Z BOKU



MATERIAŁ: drewno świerkowe klasy C24, impregnat przeciw biologicznej degradacji, lakierobejca, kolor orzechowy średnio nasycony.

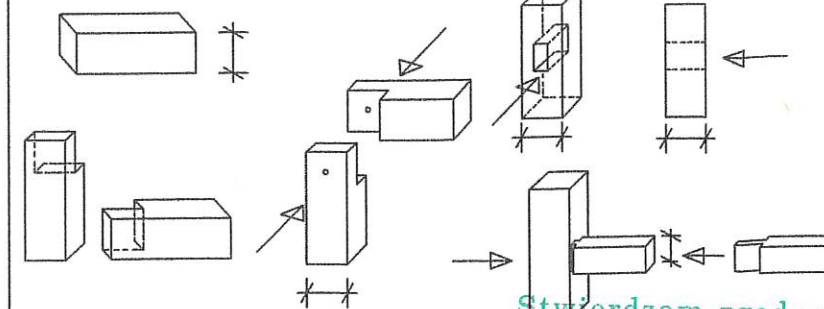
SPOSODY MONTAŽU

MONTAŻ NA ZAKŁADKĘ

1

MONTAŻ NA CZOP

2



Stwierdzam zgodność
odpisu z oryginałem

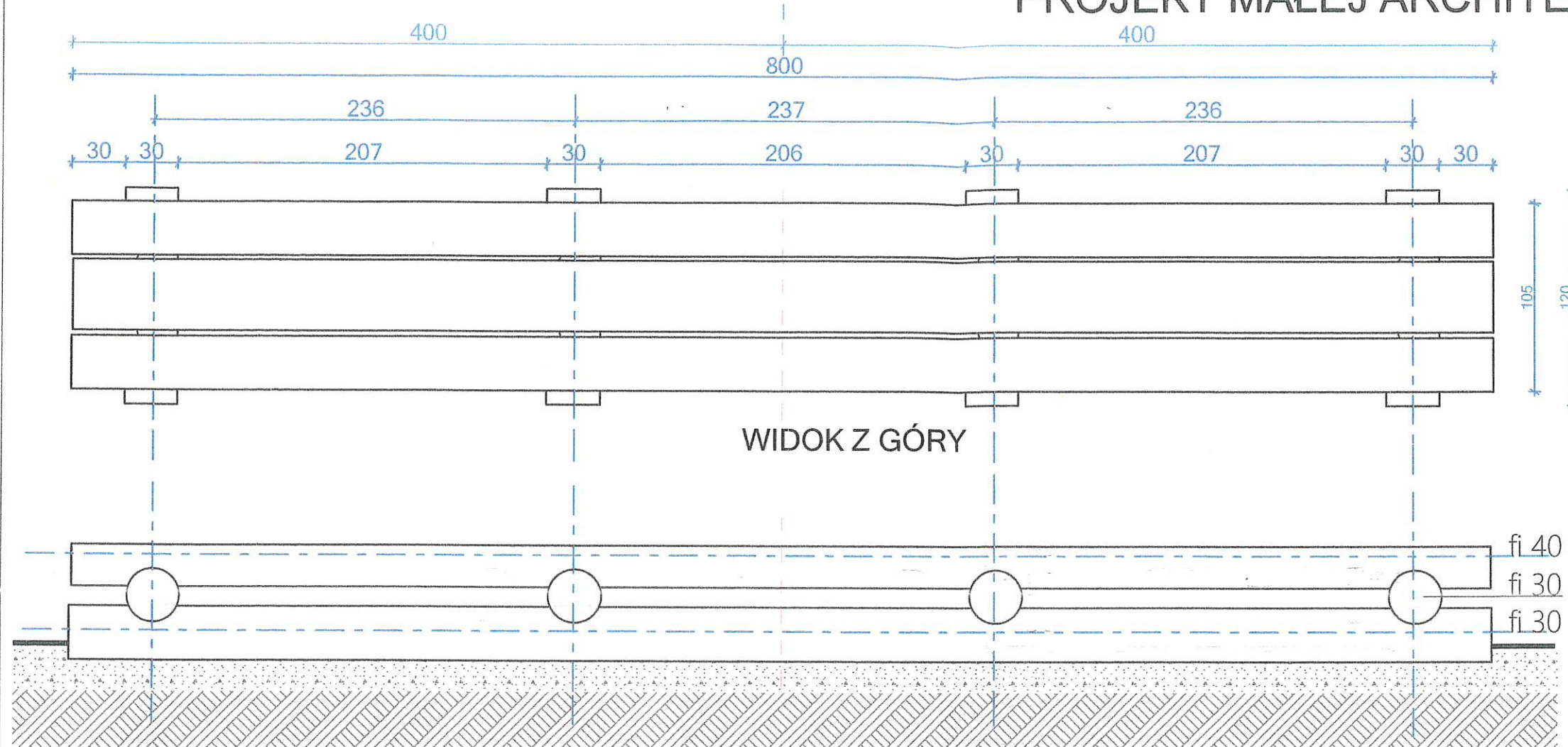
Jednostka projektowa	GOART BIURO PROJEKTOWE GOART BOŻENA TAMULSKA 66-400 Gorzów Wlkp. ul. Czerwieńska 6 NIP 599-100-71-40 Regon 210005087, tel 95 7223625, kom. +48 604 593503, e-mail:bt_biuro@interia.pl		
Zamierzanie inwestycyjne:	DOKUMENTACJA PROJEKTOWA NA ZADANIE OBEJMUJĄCE BUDOWĘ I MODERNIZACJĘ INFRASTRUKTURY TURYSTYCZNEJ W NADLEŚNICTWIE KŁODAWSKIM w ramach projektu POIS.02.04.00-0042/16 Obszary Natura 2000 szansą wzbogacenia różnorodności biologicznej Puszczy Gorzowskiej		
Adres:	Państwowe Gospodarstwo Leśne Lasy Państwowe Nadleśnictwo Kłodawa 66-415 Kłodawa ul. Gorzowska 31		
Inwestor:	Państwowe Gospodarstwo Leśne Lasy Państwowe Nadleśnictwo Kłodawa 66-415 Kłodawa ul. Gorzowska 31		
Stadium:	Faza: P.B. Branża: ARCHITEKTURA		
	Imię i nazwisko. Nr uprawnień/certyficy:	Data:	Podpis:
Projektował:	mgr inż.arch. Bożena Tamulska uprawnienia do projektowania bez ograniczeń w specjalności architekturalnej nr 0203	30.05.2019r.	
Data i miejsce wykonania:	Treść rysunku:	Skala:	Rysunek Nr:
30.05.2019r. Gorzów Wlkp.	PROJEKT MAŁEJ ARCHITEKTURY - ZIELONA SZKOŁA	1:30	A/7 Strona Nr: 

data: 05.03.2010 podpis: *Perišić*

PROJEKT MAŁEJ ARCHITEKTURY SKALA 1:30

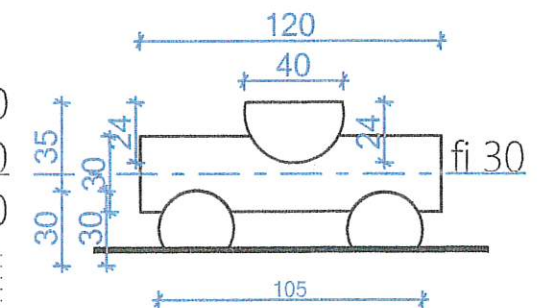
STOJAKI NA ROWERY TRYBUNY SPORTOWE

Uwaga: wariantowo uwzględnia się podział na dwie części, tj. x po 120x400cm.
Łączna długość trybuny: 800 cm.

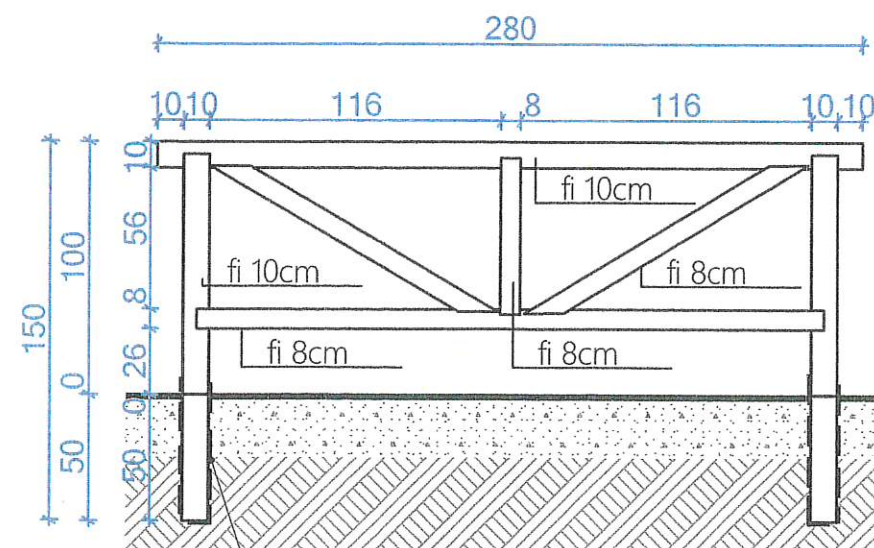


WIDOK Z GÓRY

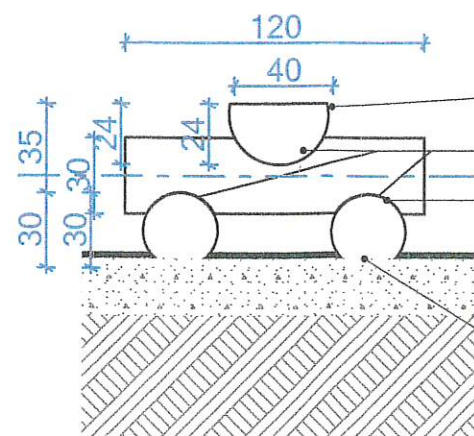
PRZEKRÓJ PIONOWY



WIDOK Z BOKU



PRZEKRÓJ PIONOWY



PRZEKRÓJ PIONOWY

- Siedzisko
- Zwornik dla bali dolnych i górnego
- Bale świerkowe okorowane
- Posadowienie bali na podsypce piaskowej drenującej, impregnat przeciw degradacji biologicznej

LICZBA STOJAKÓW=2 szt.;
LICZBA TRYBUN= 1szt. x 800cm.

Posadowienie słupków na podsypce piaskowej drenującej, impregnat przeciw degradacji biologicznej

Stwierdzam zgodność
odpisu z oryginałem

data 05.03.2020 podpis *[Signature]*

Jednostka projektowa	GOART BIURO PROJEKTOWE GOART BOŻENA TAMULSKA 66-400 Gorzów Wlkp. ul. Czeresniowa 6 NIP 599-100-71-40 Regon 210005087, tel 95 7223625, kom. +48 604 593503, e-mail: bt_biuro@interia.pl		
Zamierzenie inwestycyjne:			
Adres:	Państwowe Gospodarstwo Leśne Lasy Państwowe Nadleśnictwo Kłodawa 66-415 Kłodawa ul. Gorzowska 31		
Inwestor:	Państwowe Gospodarstwo Leśne Lasy Państwowe Nadleśnictwo Kłodawa 66-415 Kłodawa ul. Gorzowska 31		
Stadium:	Faza: P.B. Branża: ARCHITEKTURA		
Projektował:	mgr inż. arch. Bożena Tamulska uprawnienia do projektowania bez ograniczeń w specjalności architektonicznej nr 0203	Data:	30.06.2019r.
Data i miejsce wykonania:	30.06.2019r. Gorzów Wlkp.	Treść rysunku:	PROJEKT - STOJAK NA ROWERY, TRYBUNA SPORTOWA
Skala:	1:30	Rysunek Nr:	A/6
Strona Nr:	31		