











PLAN SYTUACYJNY

SKALA 1:500


LEGENDA:

-  GRANICA DZIAŁKI
-  OZNACZENIE NUMERU DZIAŁKI
-  G1

LOKALIZACJA - BUDYNEK GOSPODARCZY NR 1  
szxdł. = 2,20x5,00m Pzab=11m2
-  G2

LOKALIZACJA - BUDYNEK GOSPODARCZY NR 2  
szxdł. = 4,20x5,00m Pzab=21m2
-  WEJŚCIE GŁÓWNE
-  BRAMY WJAZDOWE W OGRODZENIU
-  OGRODZENIE
-  PLAC UTWARDZONY - PŁYTA BETONOWA
-  PLAC UTWARDZONY - PŁYTA BETONOWA  
ZE SPADKIEM DO KANAŁU
-  KANAŁ z kratą typu WEMA o wymiarach 1500x1000  
zakryta pokrywą z blachy

INSTALACJE ZEWNĘTRZNE :


-  K
- KANALIZACJI SANITARNEJ (rura Ø160PCV)
- 
- podziemnego zbiornika na nieczystości ciekłe
- 
- o poj. do 10m3.

UWAGI:

1. WSZYSTKIE WYMIARY SPRAWDZIĆ NA BUDOWIE
2. INSTALACJE WG ODR. PROJEKTÓW BRANŻOWYCH WYKONAWCZYCH
3. NIEOPISANE WYMIARY POBRAĆ Z MAPY

PLAN SYTUACYJNY WYKONANO NA UDOSTĘPIONEJ ORYGINALNEJ

PRAWA AUTORSKIE ZASTRZEŻONE. PROJEKT TEN JEST CHRONIONY PRAWEM ZGODNIE Z USTAWĄ O PRAWIE AUTORSKIM. KOPIOWANIE, POWIELANIE, ODSTĘPOWANIE I DOKONYWANIE ZMIAN BEZ ZGODY AUTORA JEST ZABRONIONE I PODLEGA KARZE.

INWESTOR: <b>NADLEŚNICTWO RZEPIN</b> ul. Puszczy Rzepińskiej 11, 69-110 Rzepin	
NAZWA I ADRES INWESTYCJI: <b>DWA BUDYNKI GOSPODARCZE</b> ul. Puszczy Rzepińskiej 11, 69-110 Rzepin, Rzepin - gmina, obr. 10 Gajec, dz. nr ewid. 91/4	
ZESPÓŁ PROJEKTOWY: 	<b>QUADER BIURO INŻYNIERSKIE WALDEMAR PAWŁOWSKI</b> 69-100 SŁUBICE, ul. Letnia 9 TEL: 793 772 737, e-mail: quader@vp.pl, www.q-projekty.pl
PROJEKTANT:	

TYTUŁ RYSUNKU: <b>PLAN LOKALIZACYJNY</b>	NR RYSUNKU: <b>A1</b>	SKALA: <b>1:500</b>	DATA: <b>2020.05.20</b>
---	--------------------------	------------------------	----------------------------

STADIUM: PROJEKT TECHNICZNY

str. **A1**