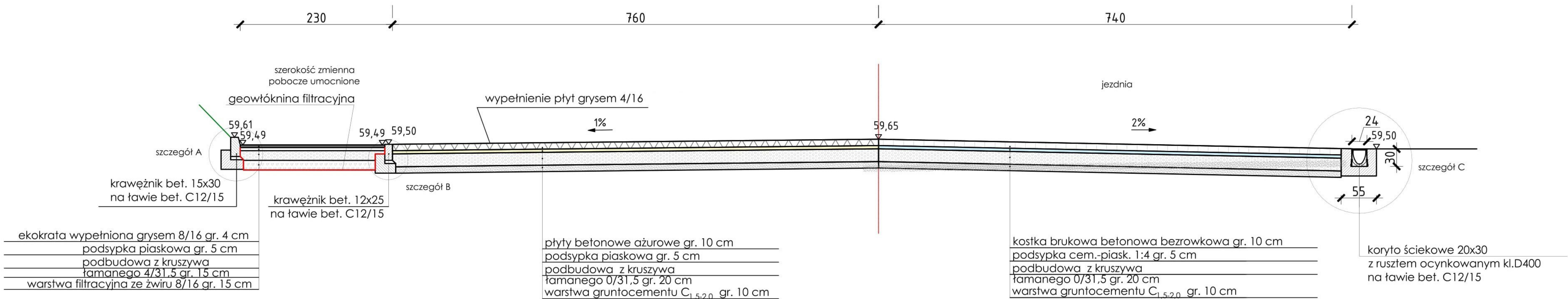


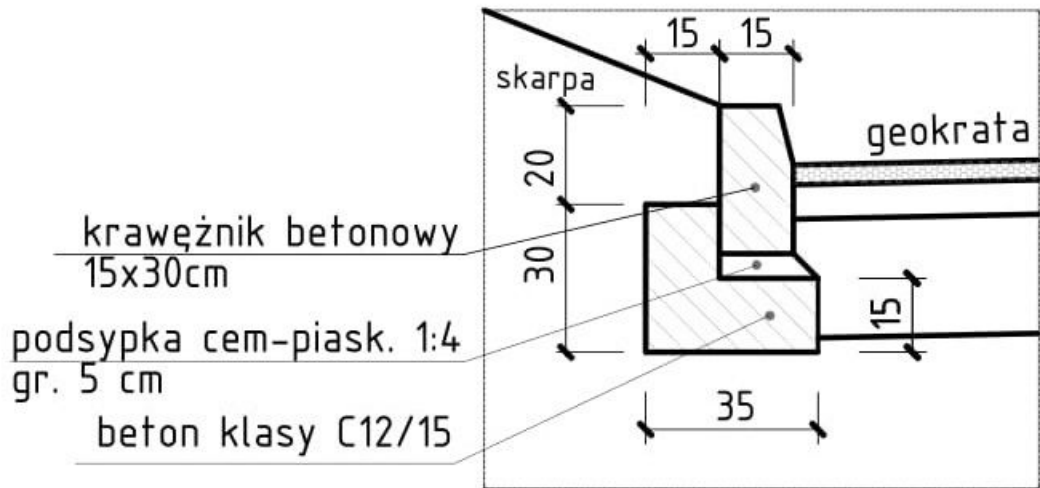
Przekrój konstrukcyjny miejsca postoju przy szkółce

Przekrój 1 - 1 skala 1:50



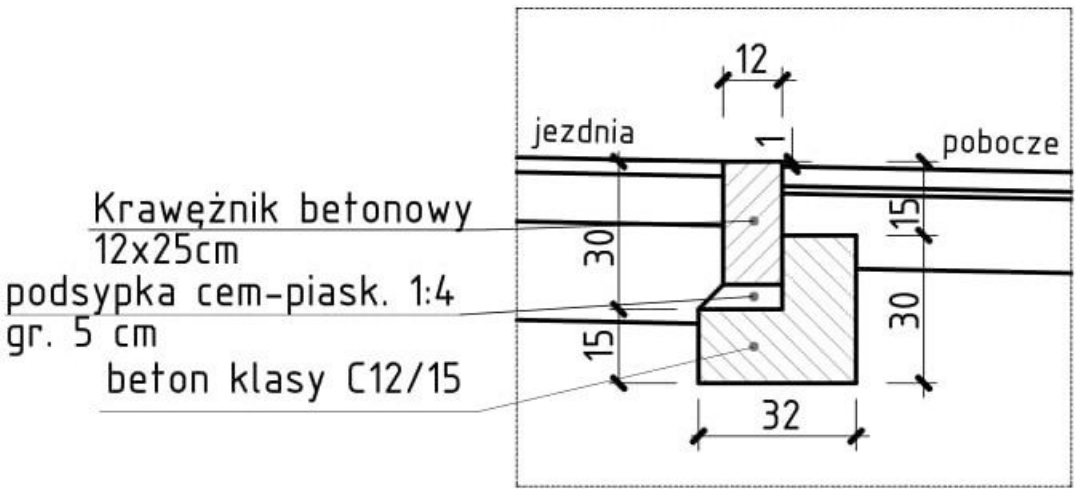
Szczegół A  
Skala 1:25

Krawężnik betonowy na ławie  
bet. C12/15 z oporem



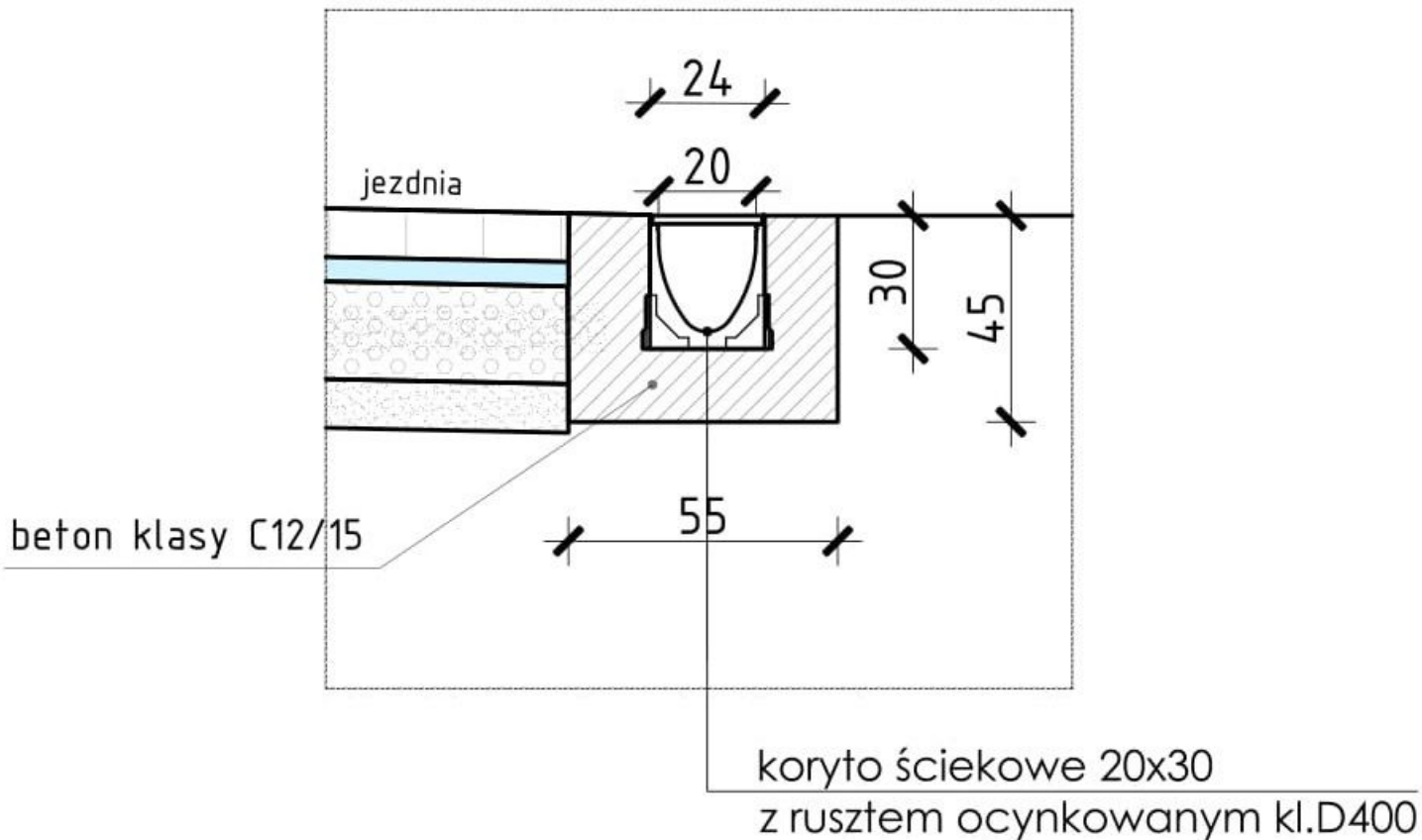
Szczegół B  
Skala 1:25

Krawężnik betonowy wtopiony na  
ławie bet. C12/15 z oporem



Szczegół C  
Skala 1:25

Koryto ściekowe na ławie bet.  
C12/15 z oporem



Plac postojowy przy szkółce

KRZYSZTOF OZGA - PROJEKTOWANIE

ul. Budowlanych 10/9, 66-405 Gorzów Wlkp.

Inwestycja:	Miejsce postoju przy szkółce Zrównoważona turystyka na obszarach Natura 2000 w Nadleśnictwach: Dębno, Międzyzdroje, Myślibórz, Ośno Lubuskie i Trzebież Obszar Nadleśnictwa Myślibórz na działkach nr ewid. 203/1 obręb 13 Swobnica, Jedn. ewid. 320601_2 Banie			
Inwestor:	Państwowe Gospodarstwo Leśne Lasy Państwowe Nadleśnictwo Myślibórz ul. Dworcowa 2, 74-300 Myślibórz			
Nazwa rys.:	miejsce postoju - przekroje			Podpisy:
Projektant:	mgr inż. Bolesław Haszto	Nr upr. bud. 106/94/Gw	Specjalność: konstr.-inżynier.	Skala 1: 50 Data: 31.03.19 r.
Opracował:	mgr inż. Krzysztof Ozga	Nr upr. bud. 9/82/Gw	Specjalność: bud. wodno-mel.	
Faza	Projekt realizacyjny			Nr rys.: <b>3.</b>