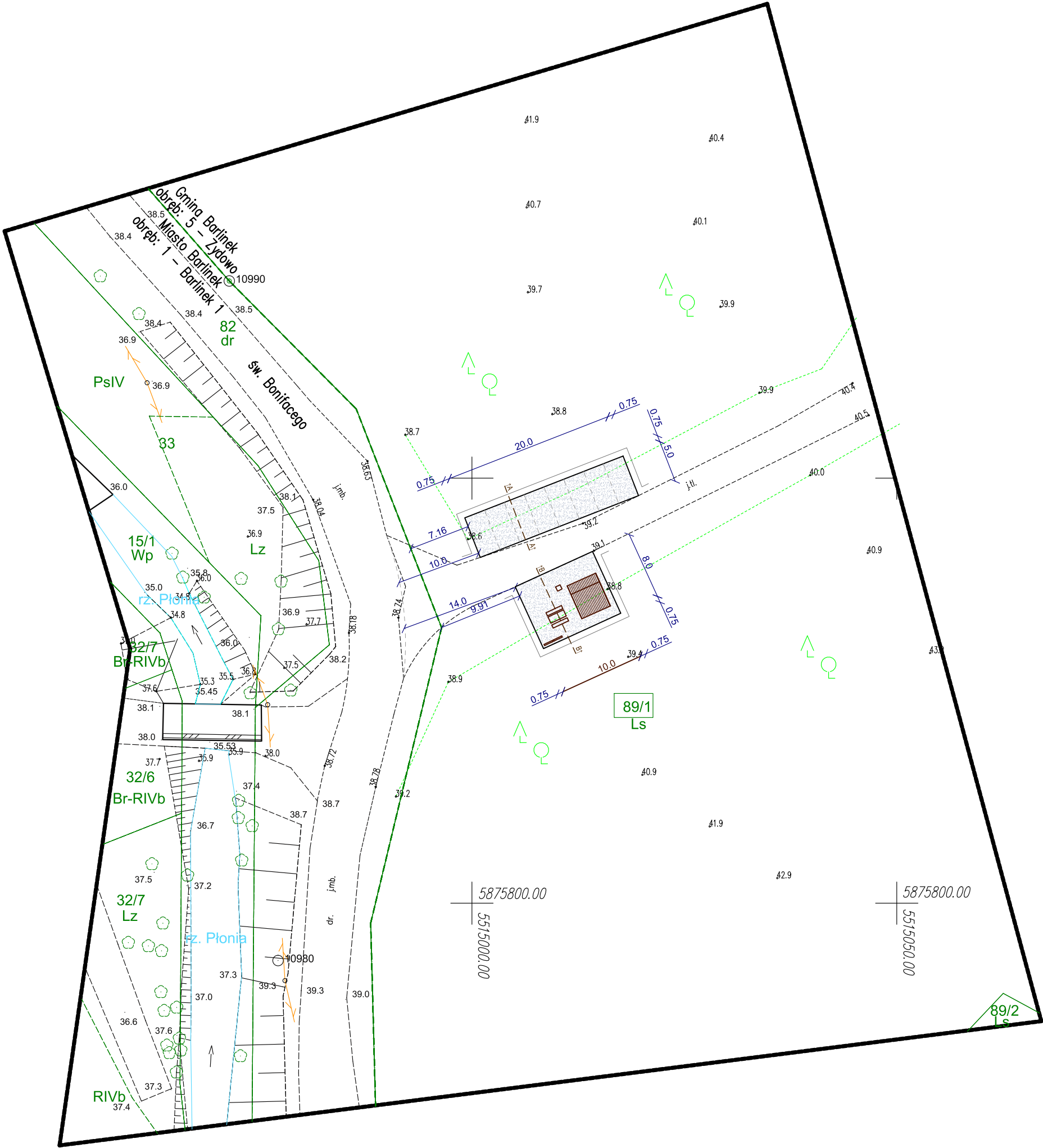


Skala 1 : 500

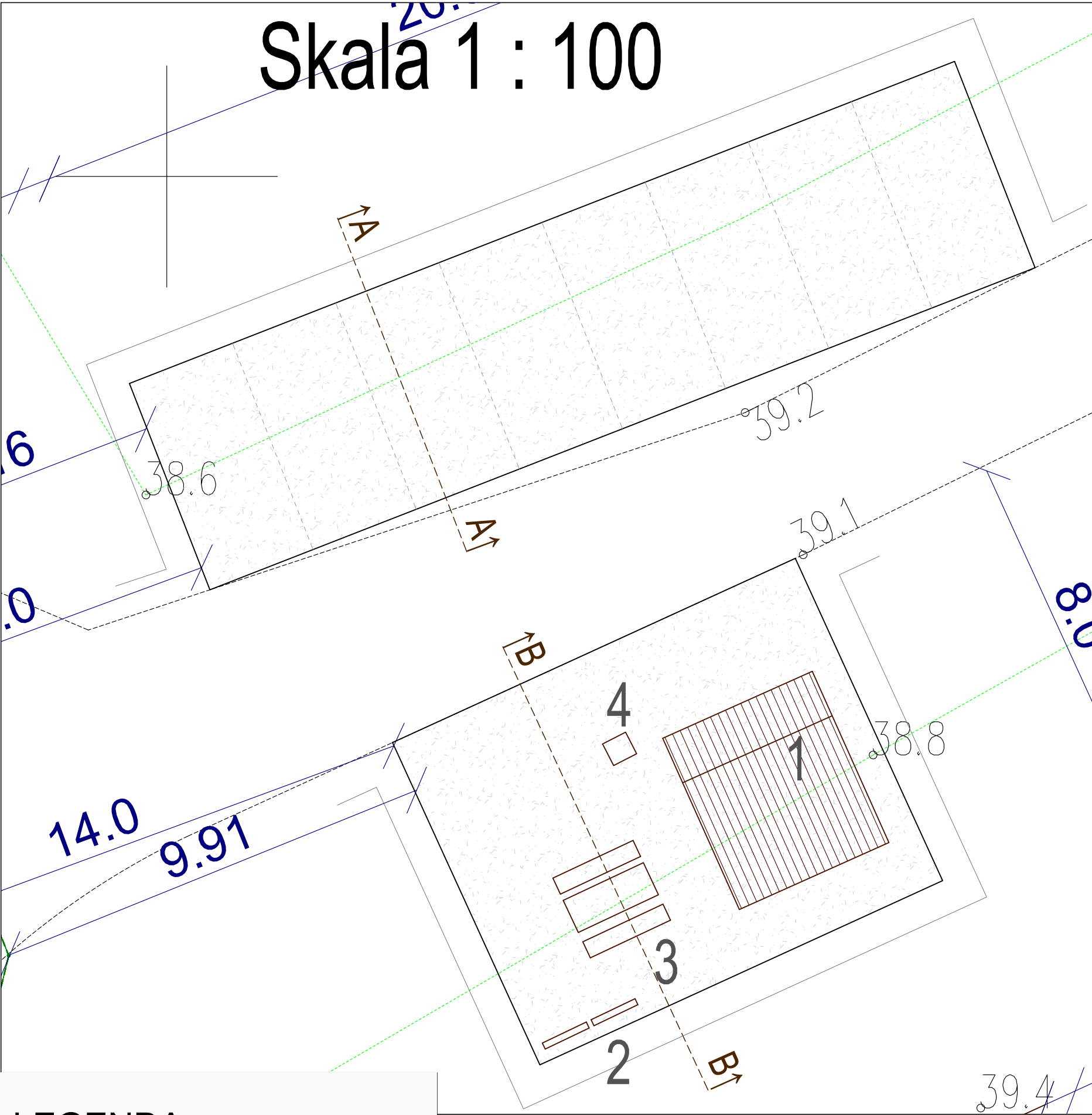


89/1 numer działki objętej opracowaniem

granicze działek

WSPÓŁRZĘDNE GEODEZYJNE		
CENTRUM WIATY		
WĘZEL	X	Y
1	5875836,14	5515013,75

Skala 1 : 100



LEGENDA

- 1




Wiata z ławostolem
- 2



Tablica informacyjna regulamin
- 2



Tablica informacyjna miejsce postojowe
- 3



Ławostół
- 4



Kosz na śmieci

KRZYSZTOF OZGA - PROJEKTOWANIE				
ul. Budowlanych 10/9, 66-405 Gorzów Wlkp.				
Inwestycja:	Obszary Natura 2000 szansą wzbogacenia różnorodności biologicznej Puszczy Gorzowskiej POIS.02.04.00-00-0042/16			
	Budowa miejsca postojowego z infrastrukturą turystyczną na działkach nr ewid. 89/1 obręb 005 Żydowo, Jedn. ewid. 321001_5 Barlinek - obszar wiejski			
Inwestor:	Państwowe Gospodarstwo Leśne Lasy Państwowe Nadleśnictwo Barlinek ul. Tunelowa 56A, 74-320 Barlinek			
Nazwa rys.:	Projekt zagospodarowania terenu			Podpis:
Projektant:	mgr inż. Bolesław Haszto	Nr upr. bud.	Specjalność:	Skala 1: 500
Opracował:	mgr inż. Krzysztof Ozga	106/94/Gw	konstr.-inżynier.	
Faza	Projekt realizacyjno-wykonawczy	Nr upr. bud.	Specjalność:	Data: 25.07.19 r.
		9/82/Gw	bud. wodno-mel.	
				Nr rys.: 2.