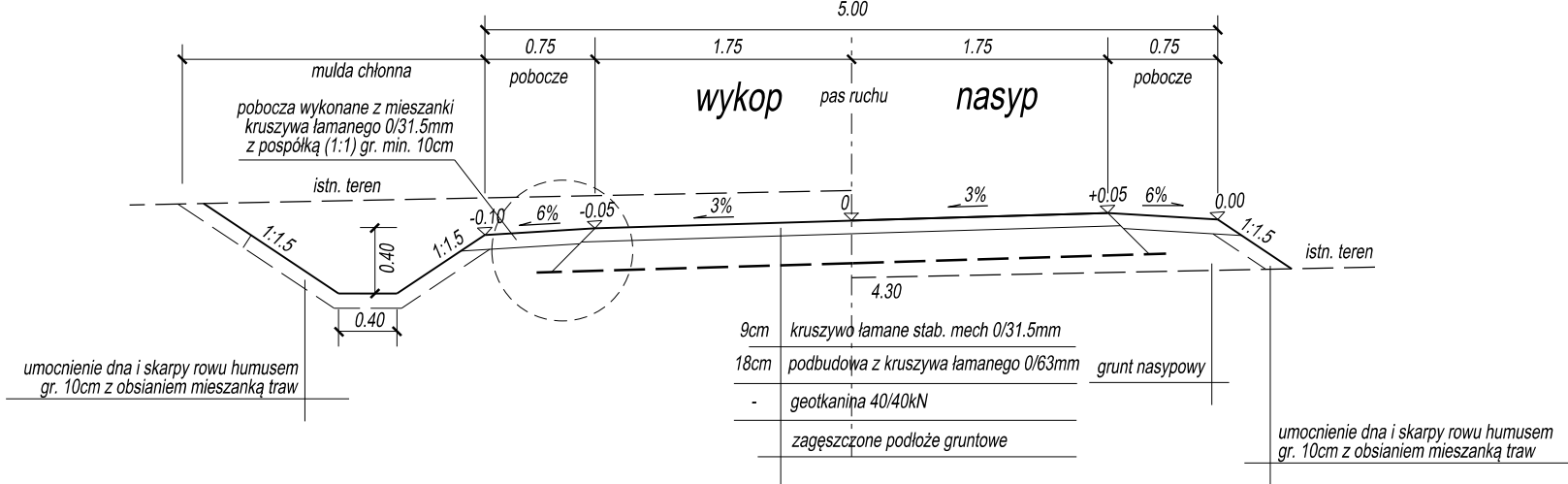
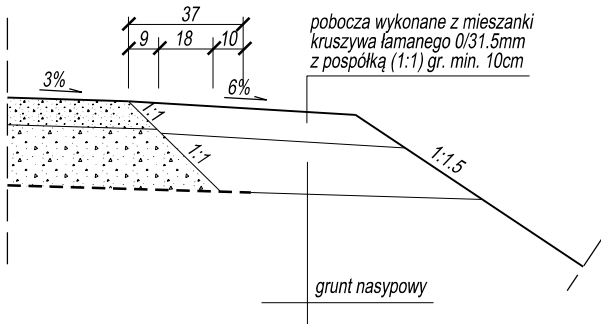


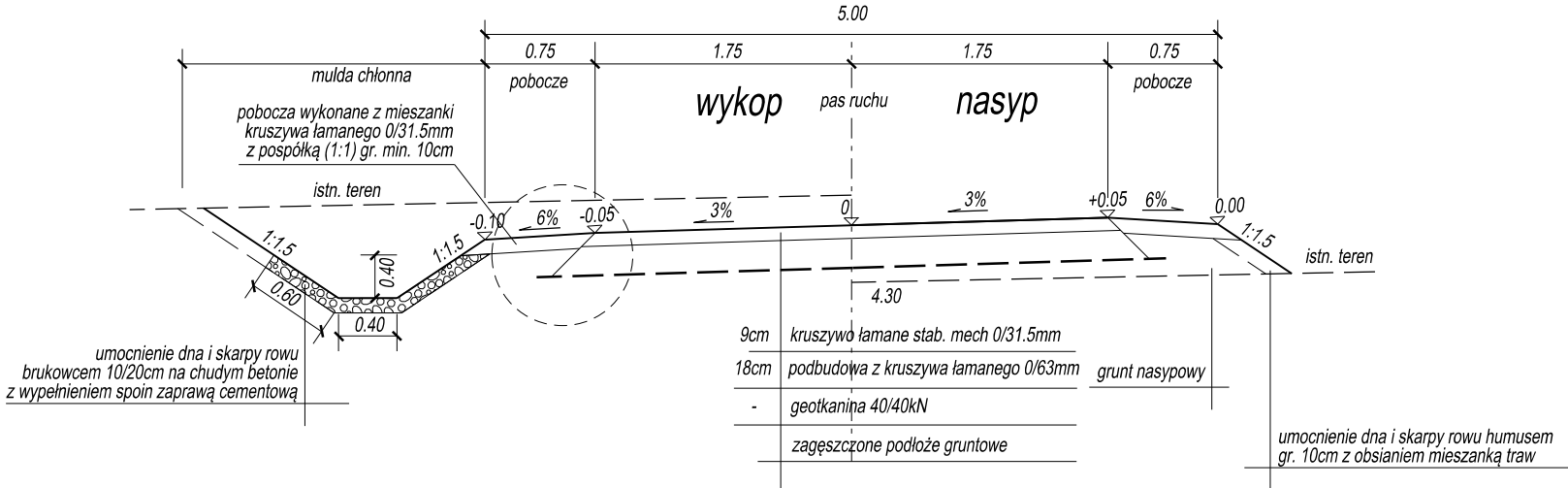
PRZEKRÓJ NORMALNY  
1:1  
SKALA 1:50



SZCZEGÓŁ KRAWĘDZI NAWIERZCHNI  
SKALA 1:25



PRZEKRÓJ NORMALNY  
2:2  
SKALA 1:50



Inwestor:		Wykonawca:	
NADLEŚNICTWO KŁODAWA ul. Gorzowska 31 66-415 Kłodawa		PRACOWNIA PROJEKTOWA ROADWAY  mgr inż. Piotr Klepczyński Jenin, ul. Wojska Polskiego 23 66-450 Bogdaniec	
Stadium:		PROJEKT WYKONAWCZY	
Branża:		DROGOWA	
Objekt: PRZEBUDOWA PRZEPUSTU NA RZECIE GRABINCE (DZ. EWID. NR 768) WRAZ Z PRZEBUDOWĄ DROGI LEŚNEJ (DZ. NR 1201, 1202) W NADLEŚNICTWIE KŁODAWA			
Adres: powiat gorzowski gmina Kłodawa obręb Kłodawa dz. ewid. nr 768, 1201, 1202		Skala	1:50/25
		Nr rys.	3.1
Tytuł rysunku: PRZEKRÓJ NORMALNY		Data:	03.2019
Imię, nazwisko, stanowisko	Nr uprawnień	Specjalność	Podpis
mgr inż. Piotr Klepczyński Projektant	WAM/0105/POOD/08	drogi	
mgr inż. Radosław Ostraszewski Projektant	LUKG/0024/POOD/04	drogi	