

ZAŚWIADCZENIE

Na podstawie art. 30 ust. 5aa ustawy z dnia 7 lipca 1994 r. *Prawo budowlane* (t.j. Dz. U. z 2019 roku, poz. 1186)

zaświadcza się,

iż do robót budowlanych określonych w zgłoszeniu robót z dnia 04.07.2019 r. (data wpływu), znak: GP.6743.254.2019.MZ, uzupełnionym dnia 15.07.2019 r. (data wpływu) polegających na budowie zastawki drewnianej w hm 0+40 rowu śródleśnego (bud. 11) na działce o numerze ewidencyjnym gruntu 37/3 w obrębie ewidencyjnym Grotów, których inwestorem reprezentowanym przez pełnomocnika, Pana Jakuba Szulca, jest:

**Państwowe Gospodarstwo Leśne Lasy Państwowe
Nadleśnictwo Karwin
ul. Pierwszej Brygady 18
66-530 Drezdenko**

nie wnosi się sprzeciwu.

Jednocześnie informuję, iż wydanie zaświadczenia przed upływem terminu do wniesienia sprzeciwu, uprawnia inwestora do rozpoczęcia robót budowlanych wskazanych w przedmiotowym zgłoszeniu.



(pieczęć okrągła)

z up. STAROSTY
Sławomir Dugosz
Dział Wzrostu, Rozwoju i Gospodarki Leśnej

(pieczęć i podpis osoby upoważnionej)

Strzelce Krajeńskie, 17 lipca 2019 r.

ZAŚWIADCZENIE

Na podstawie art. 30 ust. 5aa ustawy z dnia 7 lipca 1994 r. *Prawo budowlane* (t.j. Dz. U. z 2019 roku, poz. 1186)

zaświadcza się,

iż do robót budowlanych określonych w zgłoszeniu robót z dnia 04.07.2019 r. (data wpływu), znak: GP.6743.255.2019.MZ, uzupełnionym dnia 15.07.2019 r. (data wpływu) polegających na rozbiórce przepustu i budowie przepustu z piętrzeniem w hm 0+71 rowu śródleśnego (bud. 12.1), rozbiórce przepustu i budowie przepustu z piętrzeniem w hm 0+71 rowu śródleśnego (bud. 12.3) oraz budowie zastawki drewnianej w km 1+03 grobli ziemnej (bud. 12.2) na działkach o numerach ewidencyjnych gruntu 82/3, 142 i 112 w obrębie ewidencyjnym Grotów, których inwestorem reprezentowanym przez pełnomocnika, Pana Jakuba Szulca, jest:

**Państwowe Gospodarstwo Leśne Lasy Państwowe
Nadleśnictwo Karwin
ul. Pierwszej Brygady 18
66-530 Drezdenko**

nie wnosi się sprzeciwu.

Jednocześnie informuję, iż wydanie zaświadczenia przed upływem terminu do wniesienia sprzeciwu, uprawnia inwestora do rozpoczęcia robót budowlanych wskazanych w przedmiotowym zgłoszeniu.



(pieczęć okrągła)

z up. STAROSTY

Starosta Budowa
Starosta Budowa

(pieczęć i podpis osoby upoważnionej)

GP.6743.256.2019.MZ

Strzelce Krajeńskie, 17 lipca 2019 r.

ZAŚWIADCZENIE

Na podstawie art. 30 ust. 5aa ustawy z dnia 7 lipca 1994 r. *Prawo budowlane* (t.j. Dz. U. z 2019 roku, poz. 1186)

zaświadcza się,

iż do robót budowlanych określonych w zgłoszeniu robót z dnia 04.07.2019 r. (data wpływu), znak: GP.6743.256.2019.MZ, uzupełnionym dnia 15.07.2019 r. (data wpływu) polegających na budowie zastawki drewnianej w hm 0+07 rowu śródleśnego (bud. 13.1), budowie zastawki drewnianej w hm 1+35 rowu śródleśnego (bud. 13.2) oraz budowie zastawki drewnianej w hm 0+45 rowu śródleśnego (bud. 13.3) na działkach o numerach ewidencyjnych gruntu 363, 362 i 336 w obrębie ewidencyjnym Rapin, których inwestorem reprezentowanym przez pełnomocnika, Pana Jakuba Szulca, jest:

**Państwowe Gospodarstwo Leśne Lasy Państwowe
Nadleśnictwo Karwin
ul. Pierwszej Brygady 18
66-530 Drezdenko**

nie wnosi się sprzeciwu.

Jednocześnie informuję, iż wydanie zaświadczenia przed upływem terminu do wniesienia sprzeciwu, uprawnia inwestora do rozpoczęcia robót budowlanych wskazanych w przedmiotowym zgłoszeniu.



(pieczęć okrągła)

.....
M. Zosiuk
Starosta
Urząd Starosty Strzelecko-Drezdenecki

.....
(pieczęć i podpis osoby upoważnionej)

GP.6743.257.2019.MZ

Strzelce Krajeńskie, 17 lipca 2019 r.

ZAŚWIADCZENIE

Na podstawie art. 30 ust. 5aa ustawy z dnia 7 lipca 1994 r. *Prawo budowlane* (t.j. Dz. U. z 2019 roku, poz. 1186)

zaświadcza się,

iż do robót budowlanych określonych w zgłoszeniu robót z dnia 04.07.2019 r. (data wpływu), znak: GP.6743.257.2019.MZ, uzupełnionym dnia 15.07.2019 r. (data wpływu) polegających na budowie progu drewnianego w hm 0+74 rowu śródlęsnego (bud. 14) na działce o numerze ewidencyjnym gruntu 135/1 w obrębie ewidencyjnym Karwin, których inwestorem reprezentowanym przez pełnomocnika, Pana Jakuba Szulca, jest:

**Państwowe Gospodarstwo Leśne Lasy Państwowe
Nadleśnictwo Karwin
ul. Pierwszej Brygady 18
66-530 Drezdenko**

nie wnosi się sprzeciwu.

Jednocześnie informuję, iż wydanie zaświadczenia przed upływem terminu do wniesienia sprzeciwu, uprawnia inwestora do rozpoczęcia robót budowlanych wskazanych w przedmiotowym zgłoszeniu.



(pieczęć okrągła)

z up. STAROSTY
Starosta Miłogarda
(osoba upoważniona do podpisu)

(pieczęć i podpis osoby upoważnionej)

GP.6743.258.2019.MZ

Strzelce Krajeńskie, 17 lipca 2019 r.

ZAŚWIADCZENIE

Na podstawie art. 30 ust. 5aa ustawy z dnia 7 lipca 1994 r. *Prawo budowlane* (t.j. Dz. U. z 2019 roku, poz. 1186)

zaświadcza się,

iż do robót budowlanych określonych w zgłoszeniu robót z dnia 04.07.2019 r. (data wpływu), znak: GP.6743.258.2019.MZ, uzupełnionym dnia 15.07.2019 r. (data wpływu) polegających na budowie zastawki drewnianej w hm 0+58 rowu śródleśnego (bud. 15) na działce o numerze ewidencyjnym gruntu 311 w obrębie ewidencyjnym Karwin, których inwestorem reprezentowanym przez pełnomocnika, Pana Jakuba Szulca, jest:

**Państwowe Gospodarstwo Leśne Lasy Państwowe
Nadleśnictwo Karwin
ul. Pierwszej Brygady 18
66-530 Drezdenko**

nie wnosi się sprzeciwu.

Jednocześnie informuję, iż wydanie zaświadczenia przed upływem terminu do wniesienia sprzeciwu, uprawnia inwestora do rozpoczęcia robót budowlanych wskazanych w przedmiotowym zgłoszeniu.



z up. STAROSTY

Stawomir B. B. B.

Starosta Strzelecko-Drezdenecki (17.07.2019)

(pieczęć i podpis osoby upoważnionej)



Piła, 24 czerwca 2019 r.

**Państwowe
Gospodarstwo Wodne
Wody Polskie**

**Zarząd Zlewni
w Pile**

BD.ZUZ.2.421.161.2019.AI

DECYZJA

Na podstawie art. 14 ust. 4, art. 16 pkt 65 lit. a), art. 17 ust. 1 pkt 4, art. 388 ust. 1 pkt 1, art. 389 pkt 1 i pkt 6, art. 395 ust. 11, art. 397 ust. 1 i ust. 3 pkt 2, art. 400 ust. 1 i ust. 6, art. 403 ust. 1 i ust. 2, art. 407 ust. 1 i ust. 2, art. 408, art. 409 ust. 1 i ust. 2, art. 414 ust. 1 pkt 3 ustawy z dnia 20 lipca 2017 r. Prawo wodne (Dz. U. z 2018 r., poz. 2268 ze zm.) oraz art. 104 i 107 § 1-3 ustawy z dnia 14 czerwca 1960 r. Kodeks postępowania administracyjnego (t.j. Dz. U. z 2018 r., poz. 2096 ze zm.), po rozpatrzeniu wniosku Państwowego Gospodarstwa Leśnego Lasy Państwowe Nadleśnictwo Karwin, ul. Pierwszej Brygady 18, 66-530 Drezdenko, z dnia 11 kwietnia 2019 r. (wpływ do Zarządu Zlewni Wód Polskich w Pile w dniu 12 kwietnia 2019 r.), złożonego przez pełnomocnika:

Pana Jakuba Szulc

Biuro Studiów i Projektów Budownictwa Wodnego „HYDROPROJEKT” Sp. z o.o.

ul. Grunwaldzka 21

60-783 Poznań

**DYREKTOR
ZARZĄDU ZLEWNI WÓD POLSKICH W PILE
orzeka:**

- I. Udzielić Państwowemu Gospodarstwu Leśnemu Lasy Państwowe Nadleśnictwo Karwin, ul. Pierwszej Brygady 18, 66-530 Drezdenko, dla potrzeb inwestycji pn.: „Budowa obiektów małej retencji w Nadleśnictwie Karwin – opracowanie dokumentacji projektowej – kosztorysowej – część nr 5”, w ramach której realizowane jest zadanie pn.: „Kompleksowy projekt adaptacji lasów i leśnictwa do zmian klimatu – mała retencja oraz przeciwdziałanie erozji wodnej na terenach nizinnych”, **pozwolenia wodnoprawnego na:**
 1. **likwidację urządzeń wodnych:**
 - 1.1. przepustu w hm 0+71 rowu śródlęsnego (Mała retencja Łąka grotowska zadanie nr 10-13-1.2-12):
 - lokalizacja: działka o nr ewid. 82/3, obręb 0027 Grotów, gm. Drezdenko, powiat strzelecko - drezdenecki,
 - średnica: 0,60 m,
 - konstrukcja: drewniano - kamienna,
 - długość: 4,50 m,
 - rzędna wlotu przepustu: 38,80 m n.p.m.,
 - rzędna wylotu przepustu: 38,80 m n.p.m.,
 - współrzędne geodezyjne: X: 5848937.3585 Y: 5559885.5745;
 - 1.2. przepustu w hm 0+71 rowu śródlęsnego (Mała retencja Łąka grotowska zadanie nr 10-13-1.2-12):
 - lokalizacja: działki o nr ewid. 112 i 142, obręb 0027 Grotów, gm. Drezdenko, powiat strzelecko - drezdenecki,
 - średnica: 0,40 m,

- konstrukcja: drewniano - kamienna,
 - długość: 4,00 m,
 - rzędna wlotu przepustu: 41,22 m n.p.m.,
 - rzędna wylotu przepustu: 41,09 m n.p.m.,
 - współrzędne geodezyjne: X: 5847968.9203 Y: 5560153.6381;
- 2. wykonanie urządzeń wodnych:**
- 2.1. zastawki drewnianej w hm 0+40 rowu śródlęsnego (Mała retencja Dżicza łąka zadanie nr 10-13-1.2-11):**
- a) lokalizacja: działka o nr ewid. 37/3, obręb 0027 Grotów, gm. Drezdenko, powiat strzelecko - drezdenecki,
 - b) współrzędne geodezyjne: X: 5850384.2316 Y: 5558955.5997,
 - c) szerokość przelewu: 0,60 m,
 - d) rzędna górnej krawędzi zamknięć szandorowych: 38,05 m n.p.m.,
 - e) rzędna dna zastawki: 37,45 m n.p.m.;
- 2.2. przepustu z piętrzeniem w hm 0+71 rowu śródlęsnego (Mała retencja Łąka grotowska zadanie nr 10-13-1.2-12):**
- a) lokalizacja: działka o nr ewid. 82/3, obręb 0027 Grotów, gm. Drezdenko, powiat strzelecko - drezdenecki,
 - b) współrzędne geodezyjne: X: 5848937.3585 Y: 5559885.5745,
 - c) średnica: 0,60 m,
 - d) długość: 6,00 m,
 - e) rzędna wlotu przepustu: 38,75 m n.p.m.,
 - f) rzędna wylotu przepustu: 38,70 m n.p.m.;
- 2.3. przepustu z piętrzeniem w hm 0+71 rowu śródlęsnego (Mała retencja Łąka grotowska zadanie nr 10-13-1.2-12):**
- a) lokalizacja: działki o nr ewid. 112 i 142, obręb 0027 Grotów, gm. Drezdenko, powiat strzelecko - drezdenecki,
 - b) współrzędne geodezyjne: X: 5847968.9203 Y: 5560153.6381,
 - c) średnica: 0,60 m,
 - d) długość: 6,00 m,
 - e) rzędna wlotu przepustu: 40,85 m n.p.m.,
 - f) rzędna wylotu przepustu: 40,80 m n.p.m.;
- 2.4. zastawki drewnianej w hm 1+03 grobli ziemnej (Mała retencja Łąka grotowska zadanie nr 10-13-1.2-12):**
- a) lokalizacja: działka o nr ewid. 112, obręb 0027 Grotów, gm. Drezdenko, powiat strzelecko - drezdenecki,
 - b) współrzędne geodezyjne: X: 5848686.8259 Y: 5559894.1641,
 - c) szerokość przelewu: 0,50 m,
 - d) rzędna górnej krawędzi zamknięć szandorowych: 39,90 m n.p.m.,
 - e) rzędna dna zastawki: 39,10 m n.p.m.;
- 2.5. zastawki drewnianej w hm 0+07 rowu śródlęsnego (Mała retencja Uroczy las zadanie nr 10-13-1.2-13):**
- a) lokalizacja: działki o nr ewid. 336 i 363, obręb 0019 Rąpin, gm. Drezdenko, powiat strzelecko - drezdenecki,
 - b) współrzędne geodezyjne: X: 5852807.7293 Y: 5554327.2012,
 - c) szerokość przelewu: 0,60 m,
 - d) rzędna górnej krawędzi zamknięć szandorowych: 33,10 m n.p.m.,
 - e) rzędna dna zastawki: 32,80 m n.p.m.;
- 2.6. zastawki drewnianej w hm 1+35 rowu śródlęsnego (Mała retencja Uroczy las zadanie nr 10-13-1.2-13):**
- a) lokalizacja: działka o nr ewid. 363, obręb 0019 Rąpin, gm. Drezdenko, powiat strzelecko - drezdenecki,
 - b) współrzędne geodezyjne: X: 5853262.3058 Y: 5554368.9212,

- c) szerokość przelewu: 0,60 m,
 - d) rzędna górnej krawędzi zamknięć szandorowych: 34,30 m n.p.m.,
 - e) rzędna dna zastawki: 33,70 m n.p.m.;
 - 2.7. zastawki drewnianej w hm 0+45 rowu śródlésnego (Mała retencja Uroczy las zadanie nr 10-13-1.2-13):**
 - a) lokalizacja: działka o nr ewid. 362, obręb 0019 Rąpin, gm. Drezdenko, powiat strzelecko - drezdenecki,
 - b) współrzędne geodezyjne: X: 5853093.0769 Y: 5554757.7116,
 - c) szerokość przelewu: 0,60 m,
 - d) rzędna górnej krawędzi zamknięć szandorowych: 33,00 m n.p.m.,
 - e) rzędna dna zastawki: 32,40 m n.p.m.;
 - 2.8. zastawki drewnianej w hm 0+58 rowu śródlésnego (Mała retencja Bagno Wity zadanie nr 10-13-1.2-15):**
 - a) lokalizacja: działka o nr ewid. 311, obręb 0021 Karwin, gm. Drezdenko, powiat strzelecko - drezdenecki,
 - b) współrzędne geodezyjne: X: 5849576.6212 Y: 5560851.5259,
 - c) szerokość przelewu: 0,60 m,
 - d) rzędna górnej krawędzi zamknięć szandorowych: 40,20 m n.p.m.,
 - e) rzędna dna zastawki: 39,90 m n.p.m.;
 - 2.9. progu drewniano – kamiennego w hm 0+74 rowu śródlésnego (Mała retencja Spalonki zadanie nr 10-13-1.2-14):**
 - a) lokalizacja: działka o nr ewid. 135/1, obręb 0021 Karwin, gm. Drezdenko, powiat strzelecko - drezdenecki,
 - b) współrzędne geodezyjne: X: 5848093.1405 Y: 5563016.1993,
 - c) szerokość przelewu: 0,68 m,
 - d) rzędna górnej krawędzi progu: 42,45 m n.p.m.,
 - e) rzędna dna progu: 42,25 m n.p.m.,
 - f) wysokość progu: 0,20 cm.
- II. Pozwolenie wodnoprawne na wykonanie urządzeń wodnych wygasa, jeżeli wnioskodawca nie rozpoczął wykonywania urządzeń wodnych w terminie 3 lat od dnia, w którym pozwolenie wodnoprawne na wykonanie tych urządzeń stało się ostateczne.**
- III. Zobowiązać uprawnionego niniejszą decyzją do:**
- 1. Wykonania inwestycji zgodnie z dokumentacją stanowiącą podstawę wydania niniejszej decyzji;
 - 2. Utrzymania urządzeń wodnych w dobrym stanie technicznym;
 - 3. Monitorowania stanu technicznego i wpływu na środowisko wykonanych obiektów;
 - 4. Pokrycia szkód osobom trzecim, jeżeliby takie wystąpiły w związku z niniejszym pozwoleniem wodnoprawnym;
- IV. Zastrzec, że:**
- 1. Pozwolenie wodnoprawne nie rodzi praw do nieruchomości i urządzeń wodnych koniecznych do jego realizacji oraz nie narusza prawa własności i uprawnień osób trzecich przysługujących wobec tych nieruchomości i urządzeń;
 - 2. Pozwolenie wodnoprawne może zostać cofnięte lub ograniczone bez odszkodowania, jeżeli zajdą przesłanki wynikające z przepisów obowiązującego prawa;
 - 3. Zakres obowiązków ustalony w niniejszej decyzji może ulec rozszerzeniu w terminie późniejszym, jeśli zajdzie potrzeba uzupełnienia dodatkowymi obowiązkami;
 - 4. Wnioskodawcy, który nie uzyskał praw do nieruchomości lub urządzeń koniecznych do realizacji pozwolenia wodnoprawnego, nie przysługuje roszczenie o zwrot nakładów poniesionych w związku z otrzymaniem pozwolenia (art. 393 ust. 5 ustawy Prawo wodne);
 - 5. Za wszelkie szkody związane z udzielonym pozwoleniem odpowiada uprawniony do niniejszej decyzji;

6. Wszystkie prace związane z przedmiotowym pozwoleniem należy prowadzić zgodnie z obowiązującymi przepisami prawa;
7. Niniejsza decyzja winna być zawsze dostępna organom kontroli;
8. Niniejsza decyzja nie zwalnia Wnioskodawcy z przestrzegania wymagań określonych w przepisach odrębnych.

Uzasadnienie

Państwowe Gospodarstwo Leśne Lasy Państwowe Nadleśnictwo Karwin, ul. Pierwszej Brygady 18, 66-530 Drezdenko, reprezentowane przez pełnomocnika Pana Jakuba Szulc z Biura Studiów i Projektów Budownictwa Wodnego „HYDROPROJEKT” Sp. z o.o., ul. Grunwaldzka 21, 60-783 Poznań, wnioskiem z dnia 11 kwietnia 2019 r. (wpływ do Zarządu Zlewni Wód Polskich w Pile w dniu 16 kwietnia 2019 r.), zwróciło się do Dyrektora Zarządu Zlewni Wód Polskich w Pile, o wydanie dla potrzeb inwestycji pn.: „Budowa obiektów małej retencji w Nadleśnictwie Karwin – opracowanie dokumentacji projektowo – kosztorysowej - część nr 4”, realizowanego w ramach projektu „Kompleksowy projekt adaptacji lasów i leśnictwa do zmian klimatu – mała retencja oraz przeciwdziałanie erozji wodnej na terenach nizinnych”, pozwolenia wodnoprawnego na:

1. likwidację urządzeń wodnych:
 - a) przepustu w hm 0+71 rowu śródlęsnego (Mała retencja Łąka grotowska zadanie nr 10-13-1.2-12), z lokalizacją na działce o nr ewid. 82/3, obręb 0027 Grotów, gm. Drezdenko, powiat strzelecko-drezdenecki,
 - b) przepustu w hm 0+71 rowu śródlęsnego (Mała retencja Łąka grotowska zadanie nr 10-13-1.2-12), z lokalizacją na działkach o nr ewid. 112 i 142, obręb 0027 Grotów, gm. Drezdenko, powiat strzelecko-drezdenecki;
2. wykonanie urządzeń wodnych:
 - a) zastawki drewnianej w hm 0+40 rowu śródlęsnego (Mała retencja Dżicza łąka zadanie nr 10-13-1.2-11), z lokalizacją na działce o nr ewid. 37/3, obręb 0027 Grotów, gm. Drezdenko, powiat strzelecko-drezdenecki,
 - b) przepustu z piętrzeniem w hm 0+71 rowu śródlęsnego (Mała retencja Łąka grotowska zadanie nr 10-13-1.2-12), z lokalizacją na działce o nr ewid. 82/3, obręb 0027 Grotów, gm. Drezdenko, powiat strzelecko-drezdenecki,
 - c) przepustu z piętrzeniem w hm 0+71 rowu śródlęsnego (Mała retencja Łąka grotowska zadanie nr 10-13-1.2-12), z lokalizacją na działkach o nr ewid. 112, 142, obręb 0027 Grotów, gm. Drezdenko, powiat strzelecko-drezdenecki,
 - d) zastawki drewnianej w hm 1+03 grobli ziemnej (Mała retencja Łąka grotowska zadanie nr 10-13-1.2-12), z lokalizacją na działce o nr ewid. 112, obręb 0027 Grotów, gm. Drezdenko, powiat strzelecko-drezdenecki,
 - e) zastawki drewnianej w hm 0+07 rowu śródlęsnego (Mała retencja Uroczy las zadanie nr 10-13-1.2-13), z lokalizacją na działkach o nr ewid. 336, 363, obręb 0019 Rąpin, gm. Drezdenko, powiat strzelecko-drezdenecki,
 - f) zastawki drewnianej w hm 1+35 rowu śródlęsnego (Mała retencja Uroczy las zadanie nr 10-13-1.2-13), z lokalizacją na działce o nr ewid. 363, obręb 0019 Rąpin, gm. Drezdenko, powiat strzelecko-drezdenecki,
 - g) zastawki drewnianej w hm 0+45 rowu śródlęsnego (Mała retencja Uroczy las zadanie nr 10-13-1.2-13), z lokalizacją na działce o nr ewid. 362, obręb 0019 Rąpin, gm. Drezdenko, powiat strzelecko-drezdenecki,
 - h) zastawki drewnianej w hm 0+58 rowu śródlęsnego (Mała retencja Bagno Wity zadanie nr 10-13-1.2-15), z lokalizacją na działce o nr ewid. 311, obręb 0021 Karwin, gm. Drezdenko, powiat strzelecko-drezdenecki,
 - i) progu drewniano – kamiennego w hm 0+74 rowu śródlęsnego (Mała retencja Spalonki zadanie nr 10-13-1.2-14), z lokalizacją na działce o nr ewid. 135/1, obręb 0021 Karwin, gm. Drezdenko, powiat strzelecko-drezdenecki.

Zgodnie z art. 407 ust. 2 i art. 408 ustawy z dnia 20 lipca 2017 r. Prawo wodne do wniosku dołączono operat wodnoprawny z oznaczeniem daty jego wykonania wraz z opisem prowadzenia zamierzonej działalności niezawierającym określeń specjalistycznych, wykonany w formie opisowej i graficznej, a także na elektronicznym nośniku danych, opracowany przez Pana dr inż. Tomasza Alankiewicza i Pana mgr inż. Jakuba Szulca z Biura Studiów i Projektów Budownictwa Wodnego „HYDROPROJEKT” Sp. z o.o., ul. Grunwaldzka 21, 60-783 Poznań, w miesiącu lutym 2019 r., decyzję Burmistrza Gminy Drezdenko z dnia 14 lutego 2019 r., znak: GG.6220.10.2018 o środowiskowych uwarunkowaniach stwierdzającej brak potrzeby przeprowadzenia oceny oddziaływania na środowisko oraz decyzję Burmistrza Gminy Drezdenko z dnia 08 kwietnia 2019 r., znak: BU.6733.4.2019 o ustaleniu lokalizacji inwestycji celu publicznego.

Dyrektor Zarządu Zlewni Wód Polskich w Pile, pismem z dnia 16 maja 2019 r., znak: BD.ZUZ.2.421.161.2019.AI, powiadomił strony o wszczęciu postępowania administracyjnego i na podstawie art. 10 § 1 K.p.a. o możliwości zapoznania się z dokumentacją oraz przedstawienia swojego stanowiska, jak również powiadomił o możliwości wypowiedzenia się, co do zebranych dowodów i materiałów oraz do zgłoszonych żądań. Informację o wszczęciu postępowania administracyjnego podano również do publicznej wiadomości. Żadna ze stron nie skorzystała z przysługującego prawa.

Zgodnie z art. 36 § 1 K.p.a., Dyrektor Zarządu Zlewni Wód Polskich w Pile, pismem z dnia 16 maja 2019 r., znak: BD.ZUZ.2.421.161.2019.AI, przedłużył termin wydania niniejszej decyzji do dnia 26 czerwca 2019 r.

Zgodnie z art. 397 ust. 1 i ust. 3 pkt 2 ustawy z dnia 20 lipca 2017 r. Prawo wodne organem właściwym do wydania pozwolenia wodnoprawnego jest dyrektor zarządu zlewni Wód Polskich.

Przedmiotową inwestycję planuje się wykonać w celu zwiększenia retencji wodnej, służącej ochronie rzadkich ekosystemów leśnych i mokradłowych, jak również zahamowania tempa odpływu wód, a tym samym poprawy warunków siedliskowych i zahamowania degradacji mokradeł. Budowa zastawek drewnianych i progu drewniano – kamiennego jest uzasadniona ze względu na konieczność zachowania optymalnego poziomu wody gruntowej niezbędnej do zachowania życia biologicznego, poprzez czasowe zatrzymywanie wody w rowach. Rowy te stanowią również system odwodnienia fragmentów obszarów leśnych. Wybrane lokalizacje zostały tak wskazane, aby jednocześnie nie powodować rozlewu wód poza koryta rowu, a w części przypadków poza dotychczasowe obszary naturalnych zagłębień terenowych. Retencja wodna zlokalizowana w obszarze źródłiskowym rowów, poprzez wydłużenie czasu odpływu wody ze zlewni wpłynie na wzrost zasobów wód gruntowych. Rowy, na których przewidziana jest realizacja inwestycji są to rowy śródlęsne, w których występuje okresowy przepływ wód. W obecnej chwili w miejscach tych woda pochodząca głównie z opadów atmosferycznych gromadzi się w rowach oraz w niewielkich zagłębieniach terenowych. Ukształtowanie terenu powoduje jej szybki odpływ, co niekorzystnie wpływa na lokalny ekosystem (brak możliwości czasowego przetrzymania powoduje szybką utratę tych zasobów).

Zgodnie z art. 395 ust. 11 ustawy z dnia 20 lipca 2017 r. Prawo wodne, pozwolenie wodnoprawne albo zgłoszenia nie wymaga zatrzymywanie wody w rowach.

Zgodnie z art. 389 pkt 6 w/w ustawy, na wykonanie urządzeń wodnych, wymagane jest uzyskanie pozwolenia wodnoprawnego.

Zgodnie z art. 400 ust. 6 ustawy Prawo wodne obowiązek ustalenia czasu obowiązywania nie dotyczy pozwoleń na wykonywanie urządzeń wodnych.

Zgodnie z art. 414 ust. 1 pkt 3 w/w ustawy pozwolenie wodnoprawne wygasa, jeżeli zakład nie rozpoczął wykonywania urządzeń wodnych w terminie 3 lat od dnia, w którym pozwolenie wodnoprawne na wykonanie tych urządzeń stało się ostateczne.

Za podstawę wydania niniejszej decyzji przyjęto operat wodnoprawny pn.: „Budowa obiektów małej retencji w Nadleśnictwie Karwin – opracowanie dokumentacji projektowo – kosztorysowej – część 5”, wykonany w lutym 2019 r. Operat został opracowany w zakresie wystarczającym dla celu jakemu ma służyć.

Po przeanalizowaniu akt sprawy oraz przeprowadzeniu postępowania administracyjnego ustalono, że spełnione są wymagania określone dla tego rodzaju przedsięwzięcia. W związku z tym nie istnieją żadne przeszkody do wydania decyzji w podanym zakresie i na ustalonych warunkach.

W związku z powyższym orzeczono jak w sentencji.

Pouczenie

Od niniejszej decyzji służy stronom prawo wniesienia odwołania do Dyrektora Regionalnego Zarządu Gospodarki Wodnej Wód Polskich w Bydgoszczy, al. A. Mickiewicza 15, 85-071 Bydgoszcz, za pośrednictwem Dyrektora Zarządu Zlewni Wód Polskich w Pile, ul. Motylewska 7, 64-920 Piła, w terminie 14 dni od daty jej doręczenia.

Zgodnie z art. 127a ustawy z dnia 14 czerwca 1960 r. Kodeks postępowania administracyjnego, strony w trakcie biegu terminu do wniesienia odwołania, mogą rzec się prawa do wniesienia odwołania. Z dniem doręczenia Dyrektorowi Zarządu Zlewni Wód Polskich w Pile oświadczenia o rzeczeniu się prawa do wniesienia odwołania przez ostatnią ze stron postępowania, decyzja staje się ostateczna i prawomocna.

Zgodnie z ustawą z dnia 20 lipca 2017 r. Prawo Wodne (Dz. U. z 2018 r., poz. 2268 ze zm.) za wydanie niniejszego pozwolenia pobrano opłatę w wysokości 1 106,70 zł oraz zgodnie z ustawą z dnia 16 listopada 2006 r. o opłacie skarbowej (t.j. Dz. U. z 2019 r., poz. 1000) pobrano opłatę skarbową za pełnomocnictwo w wysokości 17,00 zł. Dowody wpłat dołączono do akt sprawy.

DYREKTOR

Roman Tomasz

Otrzymują:

- ① Pełnomocnik Pan Jakub Szulc Biuro Studiów i Projektów Budownictwa Wodnego „HYDROPROJEKT” Sp. z o.o., ul. Grunwaldzka 21, 60-783 Poznań.
2. Urząd Miejski w Drezdenku, ul. Warszawska 1, 66-530 Drezdenko.
3. a/a

Do wiadomości:

1. Urząd Miejski w Drezdenku ul. Warszawska 1, 66-530 Drezdenko.
2. Starostwo Powiatowe w Strzelcach Krajeńskich, ul. Ks. St. Wyszyńskiego 7, 66-500 Strzelce Krajeńskie.
3. PGW Wody Polskie RZGW w Bydgoszczy, al. A. Mickiewicza 15, 85-071 Bydgoszcz (SIGW).
4. Nadzór Wodny w Drezdenku, ul. Portowa 21, 66-530 Drezdenko.



DECYZJA NR 7/2019 O USTALENIU LOKALIZACJI INWESTYCJI CELU PUBLICZNEGO

Na podstawie art. 4 ust. 2 pkt 1, art. 50 ust. 1, art. 51 ust. 1 ustawy z dnia 27 marca 2003 r. o planowaniu i zagospodarowaniu przestrzennym (t.j. Dz.U. 2018 poz.1945) oraz art. 104 ustawy z dnia 14 czerwca 1960r. - Kodeks postępowania administracyjnego (t.j. Dz.U.2018, poz.2096),

po rozpatrzeniu wniosku: Skarbu Państwa Państwowego Gospodarstwa Leśnego Lasy Państwowe – Nadleśnictwa Karwin z siedzibą przy ul.Pierwszej Brygady 18 w Drezdenku z dnia 21.02.2019r.

ustalam lokalizację inwestycji celu publicznego

dla inwestycji pn. „Budowa obiektów małej retencji w Nadleśnictwie Karwin – opracowanie dokumentacji projektowo-kosztorysowej” – część nr 5, z lokalizacją na działkach o nr ewidencyjnych 37/3, 82/3, 112 i 142 w obrębie geodezyjnym Grotów, nr 363, 336 i 362 w obrębie geodezyjnym Rapin oraz nr 135/1 i 311 w obrębie geodezyjnym Karwin, gmina Drezdenko.

1. Rodzaj inwestycji:

Inwestycja obejmuje budowę obiektów małej retencji w Nadleśnictwie Karwin tj. budowie drewnianych zastawek i progów na rowach śródlęsnych, w tym:

- mała retencja Dzikza łąka (budowla 11) w leśnictwie Grotów na działce nr 37/3 w obrębie geodezyjnym Grotów;
- mała retencja Łąka grotowska (budowle 12.1, 12.2 i 12.3) na działkach nr 82/3, 112 i 142 w obrębie geodezyjnym Grotów;
- mała retencja Uroczy las (budowle 13.1, 13.2 i 13.3) na działkach nr 363, 336 i 362 w obrębie geodezyjnym Rapin;
- mała retencja Spalonki (budowla 14) na działce nr 135/1 w obrębie geodezyjnym Karwin;
- mała retencja Bagno Wity (budowla 15) na działce nr 311 w obrębie geodezyjnym Karwin.

2. Funkcja zabudowy: zastawki i progi w korytach rowów śródlęsnych, celem czasowego przetrzymywania wód.

3. Stan prawny terenu:

- 3.1. Teren nie jest objęty obowiązującym planem zagospodarowania przestrzennego, ani obowiązkiem jego sporządzenia.
- 3.2. Kierunek w Studium – tereny leśne, tereny lasów gospodarczych, tereny rolnicze z zakazem zabudowy i komunikacja drogowa.
- 3.3. Teren nie jest przewidziany do lokalizacji zadań celów publicznych rządowych lub samorządowych.
- 3.4. Teren inwestycji obejmuje grunty leśne i nie wymaga zgody na zmianę przeznaczenia na cele nieleśne. Inwestycja polegająca na budowie obiektów małej retencji nie zmienia przeznaczenia gruntów leśnych na cele nieleśne.
- 3.5. Teren położony jest w obszarze objętym ochroną na podstawie przepisów o ochronie przyrody: Natura 2000 – Puszcza Notecka.
- 3.6. Teren nie znajduje się w obszarze objętym ochroną konserwatorską.
- 3.7. Teren nie znajduje się w obszarze szczególnego zagrożenia powodzią.

4. Warunki i wymagania kształtowania ładu przestrzennego:

- 4.1. Ze względu na charakter inwestycji, ustalenia wynikające z Rozporządzenia Ministra Infrastruktury z dnia 26 sierpnia 2003r w sprawie sposobu ustalania wymagań dotyczących nowej zabudowy i zagospodarowania terenu w przypadku braku miejscowego planu zagospodarowania przestrzennego (Dz. U. Nr 164, poz. 1588) nie mają zastosowania (brak zabudowy kubaturowej).
- 4.2. Inwestycja dotyczy wybudowania zastawek i progów w korytach rowów śródlęsnych, dla czasowego przetrzymywania wód opadowych z podniesieniem poziomu wód celem

SEKRETARIAT
Nadleśnictwa Karwin

WPLYNĘŁO

2019-04-10

(data wpływu)

Nr rejestru

1781/18

- utworzenia mikroretencji cennej ze względów przyrodniczych dla terenów przyległych.
- 4.3. Inwestycję wykonać z zastosowaniem naturalnych materiałów, w tym progów o konstrukcji drewnianej i drewniano-faszynowej z umocnieniem dna i skarp narzutem kamiennym na geowłókninie.
- 4.4. Inwestycję należy zaprojektować zakładając brak rozlewania wód poza koryta rowów.
- 5. Ochrona środowiska i zdrowia ludzi, przyrody i krajobrazu:**
- 5.1. Inwestycja nie zalicza się do mogących oddziaływać na środowisko. Dla inwestycji Burmistrz Drezdenka w dniu 14.01.2019r. wydał postanowienie (znak: GG.6220.10.2018) o braku potrzeby przeprowadzenia oceny oddziaływania na środowisko przedsięwzięcia.
- 5.2. Obiekty wraz z towarzyszącymi urządzeniami należy zaprojektować w sposób określony w przepisach oraz zgodnie z zasadami wiedzy technicznej.
- 5.3. Projekt decyzji o warunkach zabudowy został uzgodniony z RDOŚ.
- 6. Ochrony dziedzictwa kulturowego i zabytków oraz dóbr kultury współczesnej:**
- 6.1. Wszystkie odkryte w trakcie prac ziemnych przedmioty zabytkowe oraz obiektu nieruchome i nawarstwienia kulturowe podlegają ochronie prawnej; po zakończeniu inwestycji grunt doprowadzić do stanu pierwotnego.
- 6.2. Osoby prowadzące roboty budowlane i ziemne w razie ujawnienia przedmiotu, który posiada cechy zabytku zobowiązane są niezwłocznie zawiadomić Urząd Gminy i Wojewódzkiego Konserwatora Zabytków, zabezpieczyć odkryty przedmiot i wstrzymać wszelkie roboty budowlane, mogące go uszkodzić lub zniszczyć, do czasu wydania przez Wojewódzkiego Konserwatora Zabytków odpowiednich zarządzeń.
- 7. Obsługa w zakresie komunikacji i infrastruktury technicznej:**
- 7.1. Realizację inwestycji wykonać zgodnie z przepisami odrębnymi.
- 7.2. Budowę inwestycji przeprowadzić w sposób minimalizujący uciążliwości związane z pracami w obrębie istniejącego zainwestowania.
- 7.3. Wszelkie kolizje projektowanej inwestycji z istniejącymi sieciami uzgodnić z dysponentami poszczególnych sieci.
- 8. Ochrona według przepisów odrębnych:**
- 8.1. W przypadku występowania na terenie sieci drenarskiej należy dokonać przebudowy części układu drenażowego wg obowiązujących przepisów.
- 8.2. Teren nie jest narażony na zjawisko osuwania się mas ziemnych oraz nie jest terenem górnictwem.
- 9. Wymagania dotyczące interesów osób trzecich:**
- 9.1. Realizację inwestycji należy prowadzić w sposób zapewniający ochronę uzasadnionych interesów osób trzecich.
- 9.2. Decyzja niniejsza nie rodzi praw do terenu oraz nie narusza prawa własności i uprawnień osób trzecich – art. 63 ust. 2 Ustawy z dnia 27 marca 2003r. o planowaniu i zagospodarowaniu przestrzennym (t.j. Dz.U. 2018 poz.1945).
- 10. Linie rozgraniczające teren inwestycji:**
- Linie rozgraniczające teren inwestycji zostały wyznaczone na mapach w skali 1:500, stanowiących łącznie integralne załączniki do niniejszej decyzji oznaczone symbolami 1A – 1J.

UZASADNIENIE

Zgodnie z art. 56 ustawy o planowaniu i zagospodarowaniu przestrzennym, nie można odmówić ustalenia lokalizacji inwestycji celu publicznego, jeżeli zamierzenie inwestycyjne jest zgodne z przepisami odrębnymi. Każdy ma prawo, w granicach określonych ustawą do zagospodarowania terenu do którego ma tytuł prawny, zgodnie z warunkami ustalonymi w miejscowym planie zagospodarowania przestrzennego albo decyzji o ustaleniu lokalizacji inwestycji celu publicznego, jeżeli nie narusza to chronionego prawem interesu publicznego oraz osób trzecich, o czym mówi art. 6 ust.2 pkt 1 ustawy z dnia 27 marca 2003 r. o planowaniu i zagospodarowaniu przestrzennym (t.j. Dz.U. 2018 poz.1945).

W związku z brakiem miejscowego planu zagospodarowania przestrzennego dla terenu objętego inwestycją, ustalono lokalizację inwestycji celu publicznego w oparciu o wniosek Skarbu Państwa Państwowego Gospodarstwa Leśnego Lasy Państwowe – Nadleśnictwa Karwin z siedzibą przy ul. Pierwszej Brygady 18 w Drezdenu.

Wniosek zawierał niezbędne elementy, które zostały określone zgodnie z art. 52 ust. 1 i 2 ustawy z dnia 27 marca 2003 r. o planowaniu i zagospodarowaniu przestrzennym. Tereny objęte

wnioskiem nie wymagają uzyskania zgody na zmianę przeznaczenia gruntów leśnych na cele nieleśne.

Postępowanie w sprawie wydania decyzji toczyło się z udziałem wnioskodawcy oraz wszystkich pozostałych stron postępowania.

Zgodnie z art. 53 ust. 4 ustawy o planowaniu i zagospodarowaniu przestrzennym, projekt niniejszej decyzji został uzgodniony z :

- 1) Dyrektorem Regionalnej Dyrekcji Lasów Państwowych w Szczecinie
- 2) Regionalnym Dyrektorem Ochrony Środowiska w Gorzowie Wlkp.

Sporządzenie projektu decyzji o ustaleniu warunków zabudowy zgodnie z art.60 ust.4 ustawy o planowaniu i zagospodarowaniu przestrzennym powierzono osobie wpisanej na listę izby samorządu zawodowego architektów pod nr LU 0057 Lubuskiej Okręgowej Izby Architektów.

Po rozpatrzeniu powyższych okoliczności faktycznych i prawnych stwierdzam, że istniała podstawa do wydania decyzji i orzekam jak w sentencji.

POUCZENIE

Zgodnie z art. 63 ust. 4 ustawy – wnioskodawcy, który nie uzyskał prawa do terenu nie przysługuje roszczenie o zwrot nakładów poniesionych w związku z otrzymaną decyzją o warunkach zabudowy i zagospodarowania terenu.

Decyzja o warunkach zabudowy i zagospodarowaniu terenu nie upoważnia do rozpoczęcia realizacji inwestycji.

Zgodnie z art. 65 ust. 1 ustawy o planowaniu i zagospodarowaniu przestrzennym, stwierdza się wygaśnięcie decyzji, jeżeli inny wnioskodawca uzyskał pozwolenie na budowę lub dla terenu objętego inwestycją uchwalono plan miejscowy, którego ustalenia są inne niż w wydanej decyzji.

Od niniejszej decyzji przysługuje stronom odwołanie do Samorządowego Kolegium Odwoławczego w Gorzowie Wlkp., za moim pośrednictwem w terminie 14 dni od dnia jej otrzymania.

Załączniki stanowiące łącznie załącznik graficzny do decyzji:

1. Załącznik Nr 1A,
2. Załącznik Nr 1B,
3. Załącznik Nr 1C,
4. Załącznik Nr 1D,
5. Załącznik Nr 1E,
6. Załącznik Nr 1F,
7. Załącznik Nr 1G,
8. Załącznik Nr 1H,
9. Załącznik Nr 1J.

Otrzymują:

1. Wnioskodawca.
2. Według rozdzielnika.
3. Aa.

Z up. BURMISTRZA
Regina Netyks
Kierownik Referatu
Budownictwa i Urbanistyki

Do wiadomości:

1. Marszałek Województwa Lubuskiego w Zielonej Górze

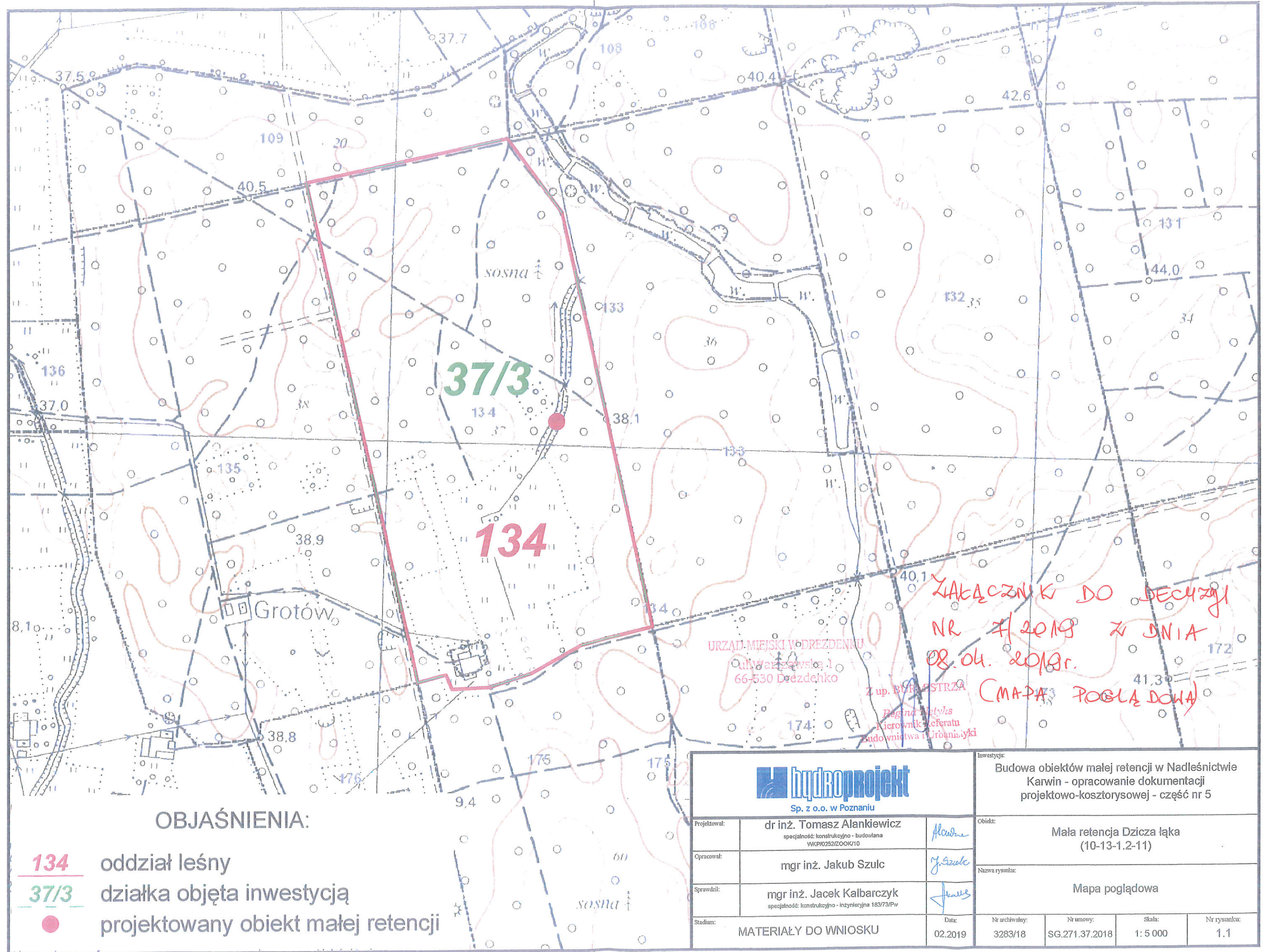
Opłata skarbową:

Ustawa z 16.11.2006r o opłacie skarbowej

(t.j. Dz. U. 2018 poz.1044 z późn. zm.)

cz.I pkt 8

stawka – 107 zł



OBJAŚNIENIA:

134

oddział leśny

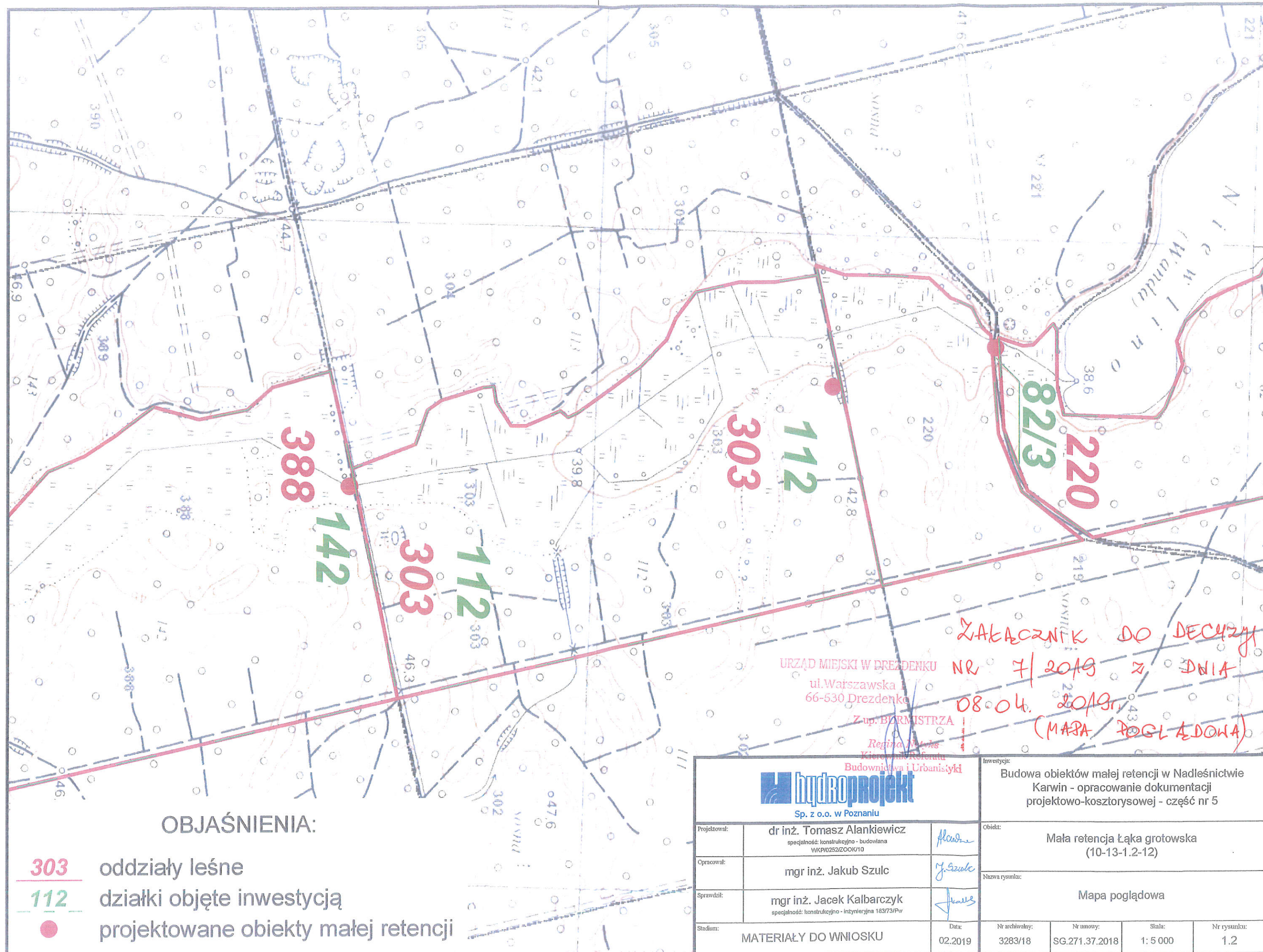
37/3

działka objęta inwestycją



projektowany obiekt małej retencji

		Inwestycja: Budowa obiektów małej retencji w Nadleśnictwie Karwin - opracowanie dokumentacji projektowo-kosztorysowej - część nr 5			
Projektował:	dr inż. Tomasz Alankiewicz specjalność: konstrukcyjno - budowlana WK/P0252/ZOOK/10		Obiekt: Mała retencja Diczka Łąka (10-13-1.2-11)		
Opracował:	mgr inż. Jakub Szulc		Nazwa rysunku: Mapa poglądowa		
Sprawdził:	mgr inż. Jacek Kalbarczyk specjalność: konstrukcyjno - inżynierska 183/73/Pw				
Stadium: MATERIAŁY DO WNIOSKU		Data: 02.2019	Nr archiwalny: 3283/18	Nr umowy: SG.271.37.2018	Skala: 1:5 000
					Nr rysunku: 1.1



OBJAŚNIENIA:

- 303** oddziały leśne
- 112** działki objęte inwestycją
- projektowane obiekty małej retencji

URZĄD MIEJSKI W DREZDENKU
ul. Warszawska 1
66-530 Drezdenko

Z up. BORMISTRZA

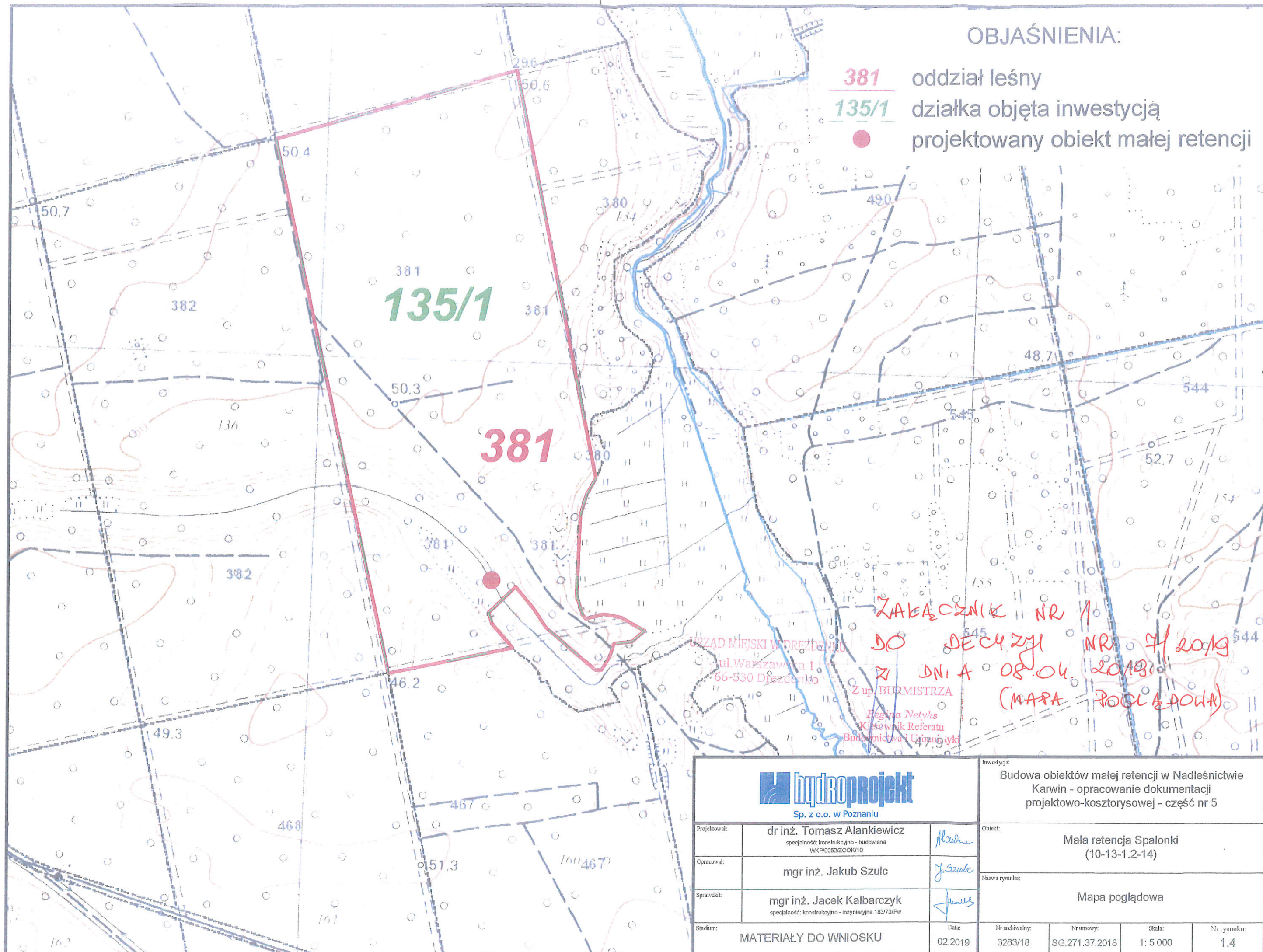
Regina Natus
Kierownik Referatu
Budownictwa i Urbanistyki



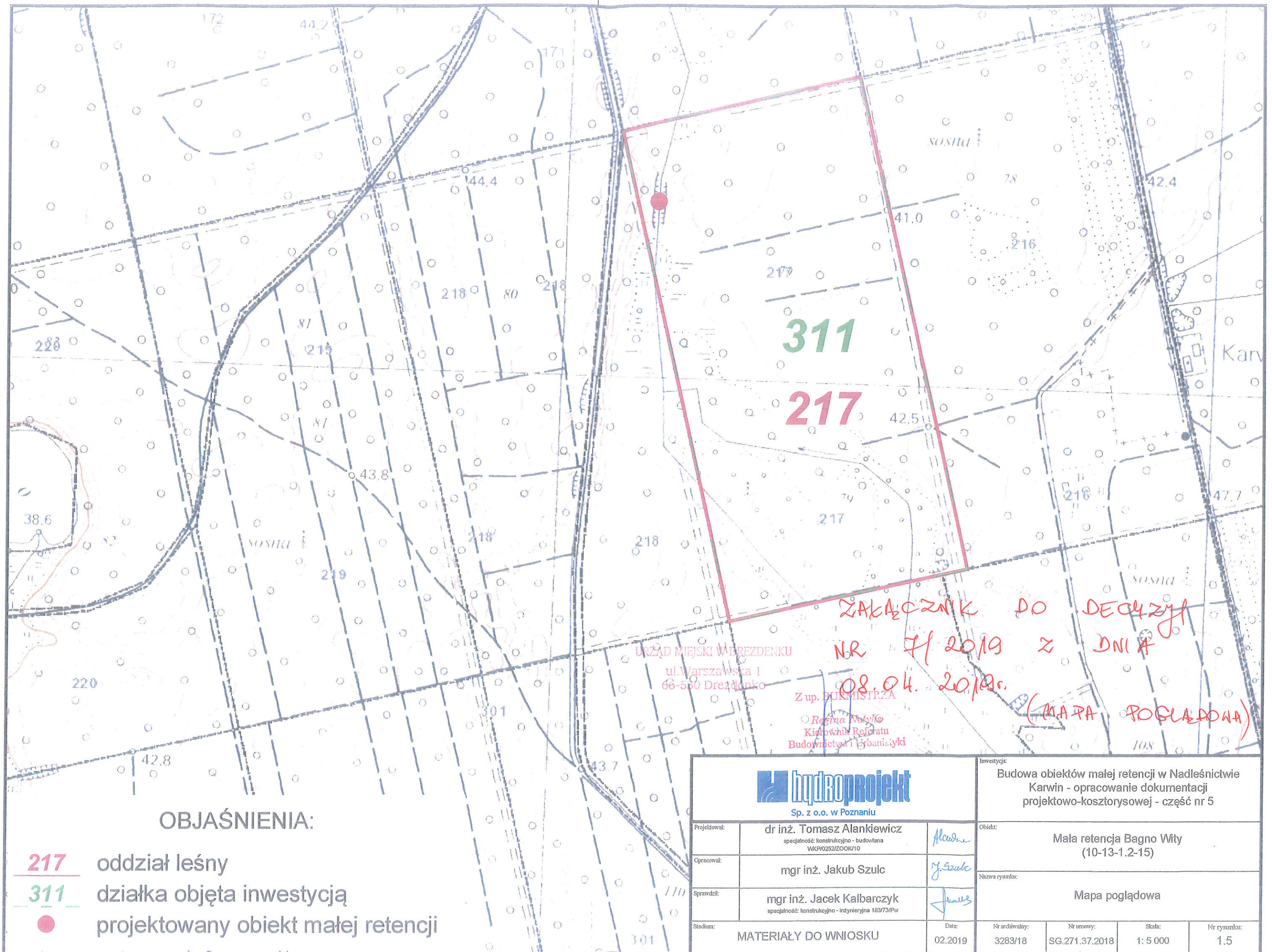
Projektował: dr inż. Tomasz Alankiewicz <small>specjalność: konstrukcyjno - budowlana WKPi0252/ZOOK/10</small>			Inwestycja: Budowa obiektów małej retencji w Nadleśnictwie Karwin - opracowanie dokumentacji projektowo-kosztorysowej - część nr 5			
Opracował: mgr inż. Jakub Szulc			Objekt: Mała retencja Łąka grotowska (10-13-1.2-12)			
Sprawdził: mgr inż. Jacek Kalbarczyk <small>specjalność: konstrukcyjno - inżynierska 183/73/Pw</small>			Nazwa rysunku: Mapa poglądowa			
Stadium: MATERIAŁY DO WNIOSKU			Data: 02.2019			
Nr archiwalny: 3283/18		Nr umowy: SG.271.37.2018		Skala: 1: 5 000		Nr rysunku: 1.2

OBJAŚNIENIA:

- 381** oddział leśny
- 135/1** działka objęta inwestycją
- projektowany obiekt małej retencji







		Inwestycja: Budowa obiektów małej retencji w Nadleśnictwie Karwin - opracowanie dokumentacji projektowo-kosztorysowej - część nr 5			
Projektował:	dr inż. Tomasz Alankiewicz specjalność: konstrukcyjno - budowlana VKP0252/ZOOK/10	<i>Alankiewicz</i>	Objekt: Mała retencja Spalonki (10-13-1.2-14)		
Opracował:	mgr inż. Jakub Szulc	<i>J. Szulc</i>	Nazwa rysunku: Mapa poglądowa		
Sprawił:	mgr inż. Jacek Kalbarczyk specjalność: konstrukcyjno - inżynierska 183/73/Pw	<i>Kalbarczyk</i>			
Stadium: MATERIAŁY DO WNIOSKU		Data: 02.2019	Nr archiwalny: 3283/18	Nr umowy: SG.271.37.2018	Skala: 1: 5 000
			Nr rysunku: 1.4		



OBJAŚNIENIA:

- 217** oddział leśny
- 311** działka objęta inwestycją
- projektowany obiekt małej retencji

		Inwestycja: Budowa obiektów małej retencji w Nadleśnictwie Karwin - opracowanie dokumentacji projektowo-kosztorysowej - część nr 5			
Projektował:	dr inż. Tomasz Alankiewicz specjalność: konstrukcyjno - budowlana WKP0252/ZOOK/10		Objekt: Mała retencja Bagno Wity (10-13-1.2-15)		
Opracował:	mgr inż. Jakub Szulc		Nazwa rysunku: Mapa poglądowa		
Sprawdził:	mgr inż. Jacek Kalbarczyk specjalność: konstrukcyjno - inżynierska 183/73/Pw				
Stadium:	MATERIAŁY DO WNIOSKU	Data: 02.2019	Nr archiwalny: 3283/18	Nr umowy: SG.271.37.2018	Skala: 1: 5 000
			Nr rysunku: 1.5		



Drezdenko, dnia 27.02.2019 r.

GG.6220.10.2018

DECYZJA

o środowiskowych uwarunkowaniach

Na podstawie art. 71 ust. 2 pkt. 2, art. 75 ust.1 pkt. 4, art. 84 i art. 85 ustawy z dnia 3 października 2008 r. o udostępnianiu informacji o środowisku i jego ochronie, udziale społeczeństwa w ochronie środowiska oraz ocenach oddziaływania na środowisko (t.j. Dz.U. z 2018 r., poz. 2081 ze zm.), §3 ust. 1 pkt. 66 lit. a Rozporządzenia Rady Ministrów z dnia 9 listopada 2010 r. w sprawie przedsięwzięć mogących znacząco oddziaływać na środowisko (t.j. Dz. U. z 2016 r., poz. 71) oraz art. 104 ustawy z dnia 14 czerwca 1960 r. Kodeks postępowania administracyjnego (t. j. Dz. U. z 2018 r., poz. 2096 ze zm.) po rozpatrzeniu wniosku (data wpływu 08.10.2018 r.) Nadleśnictwa Karwin ul. Pierwszej Brygady 18, 66-530 Drezdenko, w imieniu którego działa pełnomocnik Pan Jakub Szulc BSiPBW „HYDROPROJEKT” Sp. z o. o. w sprawie wydania decyzji o środowiskowych uwarunkowaniach zgody na realizację przedsięwzięcia mogącego potencjalnie znacząco oddziaływać na środowisko pn.

Budowa obiektów małej retencji w Nadleśnictwie Karwin – opracowanie dokumentacji projektowo-kosztorysowej - część nr 5

- Zadanie nr 10-13-1.2-11- „Mała retencja Dżicza Łąka”
- Zadanie nr 10-13-1.2-12 – „Mała retencja Łąka grotowska”
- Zadanie nr 10-13-1.2-13 – „Mała retencja Uroczy Las”
- Zadanie nr 10-13-1.2-14 – „Mała retencja Spalonki”
- Zadanie nr 10-13-1.2-15 – „Mała retencja Bagno Wity”

realizowanego w ramach projektu „ **Kompleksowy projekt adaptacji lasów i leśnictwa do zmian klimatu – mała retencja oraz przeciwdziałania erozji wodnej na terenach nizinnych**”

orzekam

1. Stwierdzam brak potrzeby przeprowadzania oceny oddziaływania na środowisko przedsięwzięcia pn: **Budowa obiektów małej retencji w Nadleśnictwie Karwin – opracowanie dokumentacji projektowo-kosztorysowej - część nr 5**
 - Zadanie nr 10-13-1.2-11- „Mała retencja Dżicza Łąka”
 - Zadanie nr 10-13-1.2-12 – „Mała retencja Łąka grotowska”
 - Zadanie nr 10-13-1.2-13 – „Mała retencja Uroczy Las”
 - Zadanie nr 10-13-1.2-14 – „Mała retencja Spalonki”
 - Zadanie nr 10-13-1.2-15 – „Mała retencja Bagno Wity”

2. Charakterystyka przedsięwzięcia określająca środowiskowe uwarunkowania realizacji przedsięwzięcia jest załącznikiem niniejszej decyzji i stanowi jej integralną część.
3. Podczas realizacji inwestycji należy spełnić następujące warunki i wymagania:
 - a) Prace budowlane należy prowadzić w sposób eliminujący zanieczyszczenia gleb i wód gruntowych. Nie należy dopuszczać do zanieczyszczenia substancjami ropopochodnymi i olejowymi. W przypadku ewentualnych wycieków substancji ropopochodnych zanieczyszczone miejsce należy jak najszybciej oczyścić przy użyciu sorbentów substancji ropopochodnych.
 - b) Ścieki bytowe powstające w trakcie realizacji należy gromadzić w zainstalowanych na terenie budowy przenośnych urządzeniach sanitarnych i systematycznie przekazywać odbiorcom.
 - c) Odpady powstające w trakcie prac budowlanych należy magazynować (o ile jest to niezbędne) w granicach terenu należącego do inwestora. Wyodrębnione i zorganizowane miejsce na gromadzenie odpadów z zastosowaniem selekcji musi być zlokalizowane na nieprzepuszczalnym i odwodnionym podłożu, zabezpieczonym przed wpływem czynników atmosferycznych, zapobiegającym możliwości przedostania się do środowiska gruntowo-wodnego zanieczyszczonych substancji.
 - d) Podczas prac należy korzystać ze sprzętu budowlanego najnowszej generacji spełniający normy środowiskowe Rozporządzenia Ministra Środowiska z dnia 14 czerwca 2007 r. w sprawie dopuszczalnych poziomów hałasu w środowisku (t.j. Dz.U. z 2014 poz. 112).
 - e) Po zakończeniu Zadania nr 10-13-1.2-14 – „Mała retencja Spalonki”, podczas eksploatacji urządzeń, branie pod uwagę specyfiki prowadzonej na działce o nr ewidencyjnym numer 135/2 obręb 0021 Karwin gospodarki rybackiej stawowej.

Uzasadnienie

Analizowane przedsięwzięcie zgodnie z §3 ust. 1 pkt 66 lit. a Rozporządzenia Rady Ministrów z dnia 9 listopada 2010 r. w sprawie przedsięwzięć mogących znacząco oddziaływać na środowisko (t.j. Dz. U. z 2016 r., poz. 71), zaliczone zostało do przedsięwzięć mogących potencjalnie znacząco oddziaływać na środowisko, jako budowla piętrząca wodę inna niż wymienione w § 2 ust. 1 pkt 35 i 36 rozporządzenia znajdująca się na obszarach objętych formami ochrony przyrody, o których mowa w art. 6 ust. 1 pkt 1-5, 8 i 9 ustawy z dnia 16 kwietnia 2004 r. o ochronie przyrody, lub w otulinach form ochrony przyrody, o których mowa w art. 6 ust. 1 pkt 1-3 tej ustawy, z wyłączeniem budowli piętrzących wodę na wysokość mniejszą niż 1 m realizowanych na podstawie planu ochrony, planu zadań ochronnych lub zadań ochronnych ustanowionych dla danej formy ochrony przyrody.

W myśl art. 71 ust. 2 pkt 2 ustawy z dnia 3 października 2008 r. o udostępnieniu informacji o środowisku i jego ochronie, udziale społeczeństwa w ochronie środowiska oraz ocenach oddziaływania na środowisko (t. j. Dz. U. z 2018 r., poz. 2081) – dalej ustawa o ooś, dla planowanych przedsięwzięć mogących potencjalnie znacząco oddziaływać na środowisko, wymagane jest uzyskanie decyzji o środowiskowych uwarunkowaniach przed wydaniem decyzji wymienionych w art. 72 ust. 1 lub dokonaniem zgłoszenia określonego w art. 72 ust. 1a ustawy o ooś.

Dla przedsięwzięć mogących potencjalnie znacząco oddziaływać na środowisko, dla których obowiązek przeprowadzenia oceny oddziaływania na środowisko może być stwierdzony na podstawie art. 63 ust. 1 ustawy o ooś, organem właściwym w sprawie wydania decyzji o środowiskowych uwarunkowaniach, zgodnie z art. 75 ust. 1 pkt 4 ustawy o ooś jest

Burmistrz Drezdenka.

Głównym celem realizacji przedsięwzięcia na terenie Nadleśnictwa Karwin jest zwiększenie małej retencji leśnej wód na przedmiotowym obszarze poprzez „zagospodarowanie” wód, w tym wód opadowych i roztopowych. Realizacja powyższego celu w głównej mierze będzie polegać na wykonaniu na śródleśnych rowach zastawek, progów i przepustów z piętrzeniem umożliwiającymi czasowe przetrzymanie (zretencjonowanie) wód.

Przedmiotowe przedsięwzięcie składa się z następujących zadań:

- Zadanie nr 10-13-1.2-11 - „**Mała retencja Diczka Łąka**” – budowa 1 zastawki o wysokości piętrzenia poniżej 1,0m,
- Zadanie nr 10-13-1.2-12 – „**Mała retencja Łąka grotowska**” – budowa 1 zastawki oraz przebudowa 2 przepustów z piętrzeniem o wysokości piętrzenia poniżej 1,0m,
- Zadanie nr 10-13-1.2-13 – „**Mała retencja Uroczy Las**” – budowa 3 zastawek o wysokości piętrzenia poniżej 1,0m,
- Zadanie nr 10-13-1.2-14 – „**Mała retencja Spalonki**” – budowa 1 progu o wysokości piętrzenia poniżej 1,0m,
- Zadanie nr 10-13-1.2-15 – „**Mała retencja Bagno Wity**” – budowa 1 zastawki o wysokości piętrzenia poniżej 1,0m.

Głównym celem realizacji przedsięwzięcia jest zwiększenie małej retencji śródleśnej wód na terenie Nadleśnictwa Karwin poprzez czasowe przetrzymanie (zretencjonowanie) wód, w tym wód opadowych i roztopowych. Innymi celami dla planowanego przedsięwzięcia jest korzystne wpłynięcie na stan środowiska przez:

- tworzenie stałej retencji,
- poprawę jakości wody,
- ochronę przed erozją (zahamowanie gwałtownego spływu wód),
- ochronę przed suszami,
- zwiększenie zasobów wód podziemnych,
- zwiększenie różnorodności biologicznej,
- zmiana warunków (na bardziej korzystne) dla rozwoju szaty roślinnej w zasięgu oddziaływania projektowanych budowli,
- korzystny wpływ na mikroklimat najbliższego otoczenia,
- urozmaicenie walorów krajobrazowych.

Przedmiotowa inwestycja zlokalizowana jest w województwie lubuskim, powiecie strzelecko-drezdeneckim, gminie Drezdenko.

- Zadanie nr 10-13-1.2-11 - „**Mała retencja Diczka Łąka**” - działka ewidencyjna nr 37/3, gmina Drezdenko, obręb 0027 Grotów na terenie Leśnictwa Grotów, oddział leśny: 134.
- Zadanie nr 10-13-1.2-12 – „**Mała retencja Łąka grotowska**” - działka ewidencyjna nr 82/3, 112, 142 gmina Drezdenko, obręb 0027 Grotów na terenie Leśnictwa Grotów, oddział leśny: 220, 303.
- Zadanie nr 10-13-1.2-13 – „**Mała retencja Uroczy Las**” - działka ewidencyjna nr 362, 363, 336, gmina Drezdenko, obręb 0019 Rąpin na terenie Leśnictwa Irena, oddział leśny: 20, 21.
- Zadanie nr 10-13-1.2-14 – „**Mała retencja Spalonki**” – działka ewidencyjna nr 135/1, gmina Drezdenko, obręb 0021 Karwin na terenie Leśnictwa Ustronie, oddział leśny: 381.
- Zadanie nr 10-13-1.2-15 – „**Mała retencja Bagno Wity**” - działka ewidencyjna nr 311, gmina Drezdenko, obręb 0021 Karwin na terenie Leśnictwa Ustronie, oddział leśny: 217.

Wszystkie projektowane urządzenia wodne znajdują się na terenie Nadleśnictwa Karwin. Teren inwestycji nie jest objęty miejscowym planem zagospodarowania przestrzennego.

Zgodnie z art. 64 ust. 1 ustawy o ooś Burmistrz Drezdenka zwrócił się dnia 26.10.2018 r. do Regionalnego Dyrektora Ochrony Środowiska w Gorzowie Wlkp., Państwowego Powiatowego Inspektora Sanitarnego w Drezdenku oraz do Dyrektora Regionalnego Zarządu Gospodarki Wodnej Państwowego Gospodarstwa Wodnego Wody Polskie w Bydgoszczy o wyrażenie opinii w sprawie konieczności przeprowadzenia oceny oddziaływania planowanego przedsięwzięcia na środowisko oraz określenia ewentualnego zakresu raportu.

Dyrektor Regionalnego Zarządu Gospodarki Wodnej w Bydgoszczy, Państwowego Gospodarstwa Wodnego Wody Polskie pismem znak BD.RZŚ.435.179.2018.2018.KZ z dnia 13.11.2018 r. (data wpływu 16.11.2018 r.) odmówił wydania opinii w przedmiotowej sprawie, po stwierdzeniu że przedmiotowe przedsięwzięcie nie zalicza się do przedsięwzięć mogących potencjalnie znacząco oddziaływać na środowisko.

Państwowy Powiatowy Inspektor Sanitarny w Drezdenku pismem znak NZ.771.29.2018 z dnia 09 listopada 2018 r. (data wpływu 13.11.2018 r.) wyraził opinię iż dla przedmiotowego przedsięwzięcia nie ma potrzeby przeprowadzenia oceny oddziaływania na środowisko.

Regionalny Dyrektor Ochrony Środowiska w Gorzowie Wlkp. pismem znak WZŚ.4220.284.2018.KS z dnia 09.11.2018 r. (data wpływu 13.11.2018 r.) wyraził opinię, że dla przedmiotowego przedsięwzięcia zachodzi konieczność przeprowadzenia oceny oddziaływania na środowisko.

Teren przedmiotowego przedsięwzięcia jest położony na obszarze Specjalnej Ochrony Ptaków Natura 2000 (PLB300015 Puszcza Notecka). Dodatkowo na obszarze przedsięwzięcia „Mała retencja Łąka grotowska” znajduje się Użytek Ekologiczny - Łąki.

Wszystkie rowy leśne, na których przewidziana jest realizacja inwestycji nie są zewidencjonowanymi śródlądowymi wodami płynącymi (wykształciły się samoczynnie w lokalnych zaniżeniach terenowych). W większości są to rowy śródleśne, w których występuje okresowy przepływ wód. W obecnej chwili w miejscach tych woda pochodząca głównie z opadów atmosferycznych gromadzi się w rowach oraz w części przypadków w niewielkich zagłębieniach terenowych. Ukształtowanie terenu powoduje jej szybki odpływ, co niekorzystnie wpływa na lokalny ekosystem (brak możliwości czasowego przetrzymania powoduje szybką utratę tych zasobów).

Podczas realizacji inwestycji spodziewać się można wystąpienia niewielkich uciążliwości tj. hałas i spaliny, które pochodzą od pracujących maszyn (koparek, koparko-spycharek) i urządzeń przy pracach budowlanych. Uciążliwości te będą miały charakter krótkotrwały, przemijający i ustąpią po zakończeniu etapu budowy. Roboty budowlane prowadzone mają być w ciągu dnia. Ponadto sprzęt powinien być sprawny, posiadać szczelny obieg paliwa, chłodzenia, hydrauliki, posiadać aktualne przeglądy i dopuszczenia do robót. Tankowanie sprzętu mechanicznego odbywać się ma poza terenem budowy oraz poza obszarami cennymi pod względem przyrodniczym. Plac budowy powinien zostać wyposażony w pomieszczenia socjalne dla pracowników z zapleczem sanitarnym. Na etapie eksploatacji nie będzie występować zapotrzebowanie na wodę, surowce, paliwa oraz energię.

Z opisu przedstawionego przez wnioskodawcę w karcie informacyjnej przedsięwzięcia wynika, iż obszary te są obecnie przesuszone wskutek obniżenia się poziomu wód gruntowych. Głównym założeniem przedsięwzięcia jest zahamowanie tempa odpływu wód, a tym samym poprawa warunków siedliskowych i zahamowanie degradacji mokradeł. Budowa zastawek i progów jest uzasadniona ze względu na konieczność zachowania optymalnego poziomu wody gruntowej niezbędnego do zachowania życia biologicznego.

Zgodnie z treścią art 6 ust. 4 i ust. 9b ustawy o gospodarce nieruchomościami z dnia 21 sierpnia 1997 r. (t. j. Dz. U. z 2018 r., poz. 2204) „*celami publicznymi w rozumieniu ustawy są*”, min. „*budowa oraz utrzymanie obiektów i urządzeń służących ochronie środowiska, (...)*” oraz „*ochrona zagrożonych wyginięciem gatunków roślin i zwierząt lub siedlisk przyrodniczych*”, do których zalicza się m.in. budowę zastawek o wysokości piętrzenia do

1,00m, służących poprawie warunków hydrologicznych, narażonych na negatywne skutki suszy hydrologicznej obszarów hydrogenicznych, siedlisk leśnych i nieleśnych. Na podstawie przedstawionej dokumentacji należy uznać, że inwestycja spełnia obydwa wymogi, ponieważ obejmuje zarówno budowę obiektów, jak i urządzeń służących ochronie środowiska, w tym ochronie przyrody, jak również stanowi bezpośrednie działania ochronne, wykonywane w ramach realizowanej aktywnej ochrony ginących gatunków.

Opiniowany projekt planuje się zlokalizować w granicach obszaru Natura 2000: Obszar Specjalnej Ochrony Ptaków „Puszcza Notecka”. Obejmuje bezpośrednie działania ochronne, zmierzające do utrzymania i odtwarzania właściwego stanu ochrony przedmiotów ochrony Natura 2000.

W związku z powyższym należy uznać, iż realizacja przedmiotowego działania nie przyczyni się do wystąpienia znacząco negatywnego oddziaływania, uniemożliwiającego lub utrudniającego osiągnięcie celów Dyrektywy Parlamentu Europejskiego i Rady 2009/147/WE z dnia 30 listopada 2009 roku w sprawie ochrony dzikiego ptactwa w granicach występowania gatunków Natura 2000 i ich siedlisk z załącznika I Obszaru Specjalnej Ochrony Ptaków PLB300015 „Puszcza Notecka”, przyczyniając się tym samym do utrzymania sprawnie funkcjonującej, spójnej ekologicznie, Europejskiej Sieci Natura 2000.

W przypadku zidentyfikowania w obrębie prowadzonych prac chronionych gatunków roślin, grzybów lub zwierząt oraz powstania konieczności zniszczenia ich stanowisk bądź siedlisk, Wnioskodawca, przed przystąpieniem do robót, obowiązany jest uzyskać stosowną decyzję Regionalnego Dyrektora Ochrony Środowiska w Gorzowie Wielkopolskim zezwalającą, w uzasadnionych przypadkach, na odstąpienie od zakazów, obowiązujących wobec gatunków chronionych i ich siedlisk.

Celem przedsięwzięcia jest zwiększenie retencji wodnej, służące ochronie rzadkich ekosystemów leśnych i mokradłowych, obszarów cennych przyrodniczo. Obiekty te służą racjonalnej gospodarce leśnej. Retencja wodna zlokalizowana w obszarze źródliskowym cieku, poprzez wydłużenie czasu odpływu wody ze zlewni wpłynie na wzrost zasobów wód gruntowych. Realizacja planowanej inwestycji, poprzez powstanie nowego, płytkiego zbiornika wodnego wpłynie na utrzymanie bądź zwiększenie bioróżnorodności w tym obszarze. Powstające lokalne przegłębienia w dnie koryta cieku będą stanowić dogodne miejsca zimowania płazów. Do budowy obiektu będą wykorzystane głównie materiały i surowce naturalne w postaci drewna, kamienia oraz gruntu rodzimego. Inwestor deklaruje, że większość prac budowlanych zostanie wykonana ręcznie.

Po przeanalizowaniu załączonej dokumentacji, biorąc pod uwagę kartę informacyjną przedsięwzięcia, a także ze względu na łączne uwarunkowania, o których mowa w art. 63 ust. 1 ustawy o ooś, Burmistrz Drezdenka stwierdził brak konieczności przeprowadzenia oceny oddziaływania na środowisko.

W związku z powyższym oraz w oparciu o cytowane na wstępie przepisy postanowiono jak w sentencji.

Pouczenie

1. Od niniejszego postanowienia stronom przysługuje prawo wniesienia odwołania do Samorządowego Kolegium Odwoławczego w Gorzowie Wlkp. Odwołanie wnosi się za pośrednictwem Burmistrza Drezdenka, w terminie 14 dni od dnia otrzymania decyzji. Strona może w trakcie biegu terminu do wniesienia odwołania zrzec się prawa do wniesienia odwołania wobec organu administracji publicznej, który wydał decyzję. Z dniem doręczenia organowi administracji publicznej oświadczenia o zrzeczeniu się prawa do

wniesienia odwołania przez ostatnią ze stron postępowania, decyzja staje się ostateczna i prawomocna.

2. Decyzja o środowiskowych uwarunkowaniach wiąże organ wydający decyzje, o których mowa w art. 72 ust 1 ustawy z dnia 3 października 2008 r. o udostępnieniu informacji o środowisku i jego ochronie, udziale społeczeństwa w ochronie środowiska oraz ocenach oddziaływania na środowisko (t. j. Dz. U. z 2018 r., poz. 2081 ze zm.).
3. Decyzję o środowiskowych uwarunkowaniach dołącza się do wniosku o wydanie decyzji, o których mowa w art. 72 ust 1 ustawy z dnia 3 października 2008 r. o udostępnieniu informacji o środowisku i jego ochronie, udziale społeczeństwa w ochronie środowiska oraz ocenach oddziaływania na środowisko (t. j. Dz. U. z 2018 r., poz. 2081 ze zm.); złożenie wniosku powinno nastąpić w terminie 4 lat od dnia, w którym decyzja o środowiskowych uwarunkowaniach stała się ostateczna, z zastrzeżeniem pkt 4.
4. Złożenie wniosku może nastąpić w terminie 6 lat od dnia, w którym decyzja o środowiskowych uwarunkowaniach stała się ostateczna, o ile strona, która złożyła wniosek o wydanie decyzji o środowiskowych uwarunkowaniach, lub podmiot, na który została przeniesiona ta decyzja, otrzymali, przed upływem terminu, o którym mowa w pkt. 2, który wydał decyzję o środowiskowych uwarunkowaniach, stanowisko, że realizacja planowanego przedsięwzięcia przebiega etapowo oraz nie zmieniły się warunki określone w tej decyzji. Zajęcie stanowiska następuje w drodze postanowienia.

Załącznik decyzji stanowi:

1. Charakterystyka przedsięwzięcia



z up. Burmistrza
Dorota Nowak
Kierownik Referatu Gospodarki Gminnej
i Ochrony Środowiska

Otrzymują:

1. Pan Jakub Szulc
BSiPBW „HYDROPROJEKT” Sp. z o.o.
ul. Grunwaldzka 21
60-783 Poznań
2. Strony postępowania znajdujące się w aktach sprawy
3. a/a.

Do wiadomości:

1. Regionalny Dyrektor Ochrony Środowiska, ul. Jagiellończyka 13, 66-400 Gorzów Wlkp.
2. Państwowy Powiatowy Inspektor Sanitarny w Drezdenku, ul. Chrobrego 11, 66-530 Drezdenko
3. Dyrektor Regionalnego Zarządu Gospodarki Wodnej w Bydgoszczy, Państwowego Gospodarstwa Wodnego Wody Polskie, Al. Adama Mickiewicza 15, 85-071 Bydgoszcz

Pobrano opłatę skarbową w wysokości 205,00 zł na podstawie ustawy z dnia 16 listopada 2006 r. o opłacie skarbowej (Dz. U. z 2018 r., poz. 1044 ze zm.)

**Załącznik
do decyzji o środowiskowych
uwarunkowaniach
znak: GG.6220.10.2018
z dnia 27.02.2019 r.**

**CHARAKTERYSTYKA PLANOWANEGO PRZEDSIĘWZIĘCIA ZGODNIE Z ART.
84 UST. 2 USTAWY O UDOSTĘPNIANIU INFORMACJI O ŚRODOWISKU I JEGO
OCHRONIE, UDZIALE SPOŁECZEŃSTWA W OCHRONIE ŚRODOWISKA ORAZ
O OCENACH ODDZIAŁYWANIA NA ŚRODOWISKO
(t. j. Dz. U. z 2018 r., poz. 2081 ze zm.)**

Nazwa przedsięwzięcia:

**Budowa obiektów małej retencji w Nadleśnictwie Karwin – opracowanie dokumentacji
projektowo-kosztorysowej - część nr 5**

- Zadanie nr 10-13-1.2-11 – „Mała retencja Dżicza łąka”
- Zadanie nr 10-13-1.2-12 – „Mała retencja Łąka grotowska”
- Zadanie nr 10-13-1.2-13 – „Mała retencja Uroczy Las”
- Zadanie nr 10-13-1.2-14 – „Mała retencja Spalonki”
- Zadanie nr 10-13-1.2-15 – „Mała retencja Bagno Wity”

realizowanego w ramach projektu **„Kompleksowy projekt adaptacji lasów i leśnictwa do
zmian klimatu – mała retencja oraz przeciwdziałania erozji wodnej na terenach
nizinnych”**

Inwestycja zlokalizowana jest w województwie lubuskim, powiecie strzelecko-drezdeneckim, na terenie gminy Drezdenko.

- Zadanie nr 10-13-1.2-11- „Mała retencja Dżicza łąka” - działka ewidencyjna nr 37/3 gmina Drezdenko, obręb 0027 Grotów na terenie Leśnictwa Grotów, oddział leśny: 134.
- Zadanie nr 10-13-1.2-12 – „Mała retencja Łąka grotowska”- działka ewidencyjna nr 82/3, 112, 142 gmina Drezdenko, obręb 0027 Grotów na terenie Leśnictwa Grotów, oddział leśny: 220,303.
- Zadanie nr 10-13-1.2-13 – „Mała retencja Uroczy Las” - działka ewidencyjna nr 362, 363, 336 gmina Drezdenko, obręb 0019 Rapin na terenie Leśnictwa Irena, oddział leśny: 20, 21.
- Zadanie nr 10-13-1.2-14 – „Mała retencja Spalonki” – działka ewidencyjna nr 135/1 gmina Drezdenko, obręb 0021 Karwin na terenie Leśnictwa Ustronie, oddział leśny: 381.
- Zadanie nr 10-13-1.2-15 – „Mała retencja Bagno Wity” - działka ewidencyjna nr 311 gmina Drezdenko, obręb 0021 Karwin na terenie Leśnictwa Ustronie, oddział leśny: 217.

Wszystkie projektowane urządzenia wodne znajdują się na terenie Nadleśnictwa Karwin. Teren inwestycji nie jest objęty miejscowym planem zagospodarowania przestrzennego.

Przedmiotowe przedsięwzięcie składa się z następujących zadań:

- Zadanie nr 10-13-1.2-11 - „**Mała retencja Dzicza Łąka**” – budowa 1 zastawki o wysokości piętrzenia poniżej 1,0m,
- Zadanie nr 10-13-1.2-12 – „**Mała retencja Łąka grotowska**” – budowa 1 zastawki oraz przebudowa 2 przepustów z piętrzeniem o wysokości piętrzenia poniżej 1,0m,
- Zadanie nr 10-13-1.2-13 – „**Mała retencja Uroczy Las**” – budowa 3 zastawek o wysokości piętrzenia poniżej 1,0m,
- Zadanie nr 10-13-1.2-14 – „**Mała retencja Spalonki**” – budowa 1 progu o wysokości piętrzenia poniżej 1,0m,
- Zadanie nr 10-13-1.2-15 – „**Mała retencja Bagno Wity**” – budowa 1 zastawki o wysokości piętrzenia poniżej 1,0m.

Wszystkie realizowane zadania zakładają podniesienie zwierciadła wody w rowach do 80 cm.

Według karty informacyjnej przedsięwzięcia głównym celem realizacji przedsięwzięcia jest zwiększenie małej retencji śródlęsnej wód na terenie Nadleśnictwa Karwin poprzez czasowe przetrzymanie (zretencjonowanie) wód, w tym wód opadowych i roztopowych. Innymi celami dla planowanego przedsięwzięcia jest korzystne wpłynięcie na stan środowiska przez:

- tworzenie stałej retencji,
- poprawę jakości wody,
- ochronę przed erozją (zahamowanie gwałtownego spływu wód),
- stabilizację lokalnych zasobów wód gruntowych, zwiększenie różnorodności biologicznej,
- wpływ na zmianę szaty roślinnej powodując szybszy jej wzrost w zasięgu oddziaływania zbiornika,
- zmianę mikroklimatu najbliższego otoczenia,
- urozmaicenie walorów krajobrazowych,
- ochronę przed suszami,
- zwiększenie zasobów wód podziemnych.



z up. Burmistrza

Dorota Nowak
Kierownik Referatu Gospodarki Gminnej
i Ochrony Środowiska



Drezdenko, dnia 14.01.2019 r.

GG.6220.10.2018

POSTANOWIENIE

Na podstawie art. 123 ustawy z dnia 14 czerwca 1960 r. Kodeks postępowania administracyjnego (t. j. Dz. U. z 2018 r., poz. 2096 ze zm.) w związku z art. 63 ust. 2 ustawy z dnia 3 października 2008 r. o udostępnieniu informacji o środowisku i jego ochronie, udziale społeczeństwa w ochronie środowiska oraz ocenach oddziaływania na środowisko (t. j. Dz. U. z 2018 r., poz. 2081 ze zm.), §3 ust. 1 pkt. 66 lit. a Rozporządzenia Rady Ministrów z dnia 9 listopada 2010 r. w sprawie przedsięwzięć mogących znacząco oddziaływać na środowisko (Dz. U. Z 2016 r., poz. 71) po rozpatrzeniu wniosku z dnia 05.10.2018 r. (data wpływu 08.10.2018 r.) Nadleśnictwa Karwin ul. Pierwszej Brygady 18, 66-530 Drezdenko, w imieniu którego działa pełnomocnik Pan Jakub Szulc BSiPBW „HYDROPROJEKT” Sp. z o. o. w sprawie wydania decyzji o środowiskowych uwarunkowaniach zgody na realizację przedsięwzięcia mogącego potencjalnie znacząco oddziaływać na środowisko

Burmistrz Drezdenka stwierdził brak potrzeby

przeprowadzania oceny oddziaływania na środowisko przedsięwzięcia pn.:

”Budowa obiektów małej retencji w Nadleśnictwie Karwin – opracowanie dokumentacji projektowo-kosztorysowej” - część nr 5

Zadanie nr 10-13-1.2-11- „Mała retencja Dzicza łąka”

Zadanie nr 10-13-1.2-12 – „Mała retencja Łąka grotowska”

Zadanie nr 10-13-1.2-13 – „Mała retencja Uroczy Las”

Zadanie nr 10-13-1.2-14 – „Mała retencja Spalonki”

Zadanie nr 10-13-1.2-15 – „Mała retencja Bagno Wity”

realizowanego w ramach projektu **„Kompleksowy projekt adaptacji lasów i leśnictwa do zmian klimatu – mała retencja oraz przeciwdziałania erozji wodnej na terenach nizinnych”**

Uzasadnienie

Analizowane przedsięwzięcie zgodnie z §3 ust. 1 pkt 66 lit. a Rozporządzenia Rady Ministrów z dnia 9 listopada 2010 r. w sprawie *przedsięwzięć mogących znacząco oddziaływać na środowisko* (t.j. Dz. U. z 2016 r., poz. 71), zaliczone zostało do przedsięwzięć mogących potencjalnie znacząco oddziaływać na środowisko, jako budowla piętrząca wodę inna niż wymienione w § 2 ust. 1 pkt 35 i 36 rozporządzenia znajdująca się na obszarach objętych formami ochrony przyrody, o których mowa w art. 6 ust. 1 pkt 1-5, 8 i 9 ustawy z dnia 16 kwietnia 2004 r. o ochronie przyrody, lub w otulinach form ochrony przyrody, o których mowa w art. 6 ust. 1 pkt 1-3 tej ustawy, z wyłączeniem budowli piętrzących wodę na wysokość mniejszą niż 1 m realizowanych na podstawie planu ochrony, planu zadań ochronnych lub zadań ochronnych ustanowionych dla danej formy ochrony przyrody.

W myśl art. 71 ust. 2 pkt 2 ustawy z dnia z dnia 3 października 2008 r. o udostępnieniu informacji o środowisku i jego ochronie, udziale społeczeństwa w ochronie środowiska oraz ocenach oddziaływania na środowisko (t. j. Dz. U. z 2018 r., poz. 2081 ze zm.) – dalej ustawa o ooś, dla planowanych przedsięwzięć mogących potencjalnie znacząco oddziaływać na środowisko, wymagane jest uzyskanie decyzji o środowiskowych uwarunkowaniach przed wydaniem decyzji wymienionych w art. 72 ust. 1 lub dokonaniem zgłoszenia określonego w art. 72 ust. 1a ustawy o ooś.

Dla przedsięwzięć mogących potencjalnie znacząco oddziaływać na środowisko, dla których obowiązek przeprowadzenia oceny oddziaływania na środowisko może być stwierdzony na podstawie art. 63 ust. 1 ustawy o ooś, organem właściwym w sprawie wydania decyzji o środowiskowych uwarunkowaniach, zgodnie z art. 75 ust. 1 pkt 4 ustawy o ooś jest Burmistrz Drezdenka.

Głównym celem realizacji przedsięwzięcia na terenie Nadleśnictwa Karwin jest zwiększenie małej retencji leśnej wód na przedmiotowym obszarze poprzez „zagospodarowanie” wód, w tym wód opadowych i roztopowych. Realizacja powyższego celu w głównej mierze będzie polegać na wykonaniu na śródleśnych rowach zastawek, progów i przepustów z piętrzeniem umożliwiającymi czasowe przetrzymanie (zretencjonowanie) wód.

Przedmiotowe przedsięwzięcie składa się z następujących zadań:

- Zadanie nr 10-13-1.2-11- **Mała retencja "Dzicza Łąka"** – budowa 1 zastawki o wysokości piętrzenia poniżej 1,0 m;
- Zadanie nr 10-13-1.2-12 – „**Mała retencja Łąka grotowska**” – budowa 1 zastawki oraz przebudowa 2 przepustów z piętrzeniem o wysokości piętrzenia poniżej 1,0 m;
- Zadanie nr 10-13-1.2-13 – „**Mała retencja Uroczy Las**” – budowa 3 zastawek o wysokości piętrzenia poniżej 1,0 m;
- Zadanie nr 10-13-1.2-14 – „**Mała retencja Spalonki**” – budowa 1 progu o wysokości piętrzenia poniżej 1,0 m;
- Zadanie nr 10-13-1.2-15 – „**Mała retencja Bagno Wity**” – budowa 1 zastawki o wysokości piętrzenia poniżej 1,0 m.

Głównym celem realizacji przedsięwzięcia jest zwiększenie małej retencji śródleśnej wód na terenie Nadleśnictwa Karwin poprzez czasowe przetrzymanie (zretencjonowanie) wód, w tym wód opadowych i roztopowych. Innymi celami dla planowanego przedsięwzięcia jest korzystne wpłynięcie na stan środowiska przez:

- tworzenie stałej retencji,
- poprawę jakości wody,
- ochronę przed erozją (zahamowanie gwałtownego spływu wód),
- ochronę przed suszami
- zwiększenie zasobów wód podziemnych
- zwiększenie różnorodności biologicznej
- zmiana warunków (na bardziej korzystne) dla rozwoju szaty roślinnej w zasięgu oddziaływania projektowanych budowli,
- korzystny wpływ na mikroklimat najbliższego otoczenia,
- urozmaicenie walorów krajobrazowych.

Przedmiotowa inwestycja zlokalizowana jest w województwie lubuskim, powiecie strzelecko-drezdeneckim, gminie Drezdenko (w dniu 14.11.2018 r. sprostowany został wykaz działek, na których zlokalizowane jest przedsięwzięcie).

- Zadanie nr 11- **Mała retencja "Dzicza Łąka"**- działka ewidencyjna nr 37/3 gmina Drezdenko, obręb 0027 Grotów na terenie Leśnictwa Grotów, oddział leśny: 134.
- Zadanie nr 12 – „**Mała retencja Łąka grotowska**”- działka ewidencyjna nr 82/3,112, 142 gmina Drezdenko, obręb 0027 Grotów na terenie Leśnictwa Grotów, oddział leśny: 220,303.
- Zadanie nr 13 – „**Mała retencja Uroczy Las**”- działka ewidencyjna nr 362, 363, 336 gmina Drezdenko, obręb 0019 Rapin na terenie Leśnictwa Irena, oddział leśny: 20, 21.
- Zadanie nr 14 – „**Mała retencja Spalonki**” – działka ewidencyjna nr 135/1” gmina Drezdenko, obręb 0021 Karwin na terenie Leśnictwa Ustronie, oddział leśny: 381.
- Zadanie nr 15 – „**Mała retencja Bagno Wity**”- działka ewidencyjna nr 311 gmina Drezdenko, obręb 0021 Karwin na terenie Leśnictwa Ustronie, oddział leśny : 217.

Wszystkie projektowane urządzenia wodne znajdują się na terenie Nadleśnictwa Karwin. Teren inwestycji nie jest objęty miejscowym planem zagospodarowania przestrzennego.

Zgodnie z art. 64 ust. 1 ustawy o ooś Burmistrz Drezdenka zwrócił się dnia 26.10.2018 r. do Regionalnego Dyrektora Ochrony Środowiska w Gorzowie Wlkp., Państwowego Powiatowego Inspektora Sanitarnego w Drezdenku oraz do Dyrektora Zarządu Zlewni Państwowego Gospodarstwa Wodnego Wody Polskie w Bydgoszczy o wyrażenie opinii w sprawie konieczności przeprowadzenia oceny oddziaływania planowanego przedsięwzięcia na środowisko oraz określenia ewentualnego zakresu raportu.

Regionalny Dyrektor Ochrony Środowiska w Gorzowie Wlkp. pismem znak WZŚ.4220.284.2018.KS z dnia 09.11.2018 r. (data wpływu 13.11.2018 r.) wyraził opinię, że dla przedmiotowego przedsięwzięcia zachodzi konieczność przeprowadzenia oceny oddziaływania na środowisko.

Dyrektor Regionalnego Zarządu Gospodarki Wodnej w Bydgoszczy, Państwowego Gospodarstwa Wodnego Wody Polskie pismem znak BD.RZŚ.435.179.2018.2018.KZ z dnia 13.11.2018 r. (data wpływu 16.11.2018 r.) odmówił wydania opinii w przedmiotowej sprawie, po stwierdzeniu że przedmiotowe przedsięwzięcie nie zalicza się do przedsięwzięć mogących potencjalnie znacząco oddziaływać na środowisko.

Państwowy Powiatowy Inspektor Sanitarny w Drezdenku pismem znak NZ.771.29.2018 z dnia 09 listopada 2018 r. (data wpływu 13.11.2018 r.) wyraził opinię iż dla przedmiotowego przedsięwzięcia nie ma potrzeby przeprowadzenia oceny oddziaływania na środowisko.

Teren przedmiotowego przedsięwzięcia położony jest na obszarze Specjalnej Ochrony Ptaków Natura 2000 (PLB300015 Puszcza Notecka). Dodatkowo na obszarze przedsięwzięcia, „Mała retencja Łąka grotowska” znajduje się Użytek Ekologiczny _Łąki.

Wszystkie rowy leśne, na których przewidziana jest realizacja inwestycji nie są zewidencjonowanymi śródlądowymi wodami płynącymi (wykształciły się samoczynnie w lokalnych zaniżeniach terenowych). W większości są to rowy śródleśne, w których występuje okresowy przepływ wód. W obecnej chwili w miejscach tych woda pochodząca głównie z opadów atmosferycznych gromadzi się w rowach oraz w części przypadków w niewielkich zagłębieniach terenowych. Ukształtowanie terenu powoduje jej szybki odpływ, co niekorzystnie wpływa na lokalny ekosystem (brak możliwości czasowego przetrzymania powoduje szybką utratę tych zasobów).

Podczas realizacji inwestycji spodziewać się można wystąpienia niewielkich uciążliwości tj. hałas i spaliny, które pochodzą od pracujących maszyn (koparek, koparko-spycharek) i urządzeń przy pracach budowlanych. Uciążliwości te będą miały charakter krótkotrwały, przemijający i ustąpią po zakończeniu etapu budowy. Roboty budowlane prowadzone mają być w ciągu dnia. Ponadto sprzęt powinien być sprawny, posiadać szczelny obieg paliwa, chłodzenia, hydrauliki, posiadać aktualne przeglądy i dopuszczenia do robót. Tankowanie sprzętu mechanicznego odbywać się ma poza terenem budowy oraz poza obszarami cennymi pod względem przyrodniczym. Plac budowy powinien zostać wyposażony w pomieszczenia socjalne dla pracowników z zapleczem sanitarnym. Na etapie eksploatacji nie będzie występować zapotrzebowanie na wodę, surowce, paliwa oraz energię.

Z opisu przedstawionego przez wnioskodawcę w karcie informacyjnej przedsięwzięcia wynika, iż obszary te są obecnie przesuszone wskutek obniżenia się poziomu wód gruntowych. Głównym założeniem przedsięwzięcia jest zahamowanie tempa odpływu wód, a tym samym poprawa warunków siedliskowych i zahamowanie degradacji mokradeł. Budowa zastawek i progów jest uzasadniona ze względu na konieczność zachowania optymalnego poziomu wody gruntowej niezbędnego do zachowania życia biologicznego.

Zgodnie z treścią art 6 ust. 4 i ust. 9b ustawy o gospodarce nieruchomościami z dnia 21 sierpnia 1997 r. (t. j. Dz. U. z 2018 r., poz. 2204) „*celami publicznymi w rozumieniu ustawy są*”, m.in. „*budowa oraz utrzymanie obiektów i urządzeń służących ochronie środowiska, (...)*” oraz „*ochrona zagrożonych wyginięciem gatunków roślin i zwierząt lub siedlisk przyrodniczych*”, do których zalicza się m.in. budowę zastawek o wysokości piętrzenia do 1,00m, służących poprawie warunków hydrologicznych, narażonych na negatywne skutki suszy hydrologicznej obszarów hydrogenicznych, siedlisk leśnych i nieleśnych. Na podstawie przedstawionej dokumentacji należy uznać, że inwestycja spełnia obydwa wymogi, ponieważ

obejmuje zarówno budowę obiektów, jak i urządzeń służących ochronie środowiska, w tym ochronie przyrody, jak również stanowi bezpośrednie działania ochronne, wykonywane w ramach realizowanej aktywnej ochrony ginących gatunków.

Opiniowany projekt planuje się zlokalizować w granicach obszaru Natura 2000: Obszar Specjalnej Ochrony Ptaków „Puszcza Notecka”. Obejmuje bezpośrednie działania ochronne, zmierzające do utrzymania i odtwarzania właściwego stanu ochrony przedmiotów ochrony Natura 2000.

W związku z powyższym należy uznać, iż realizacja przedmiotowego działania nie przyczyni się do wystąpienia znacząco negatywnego oddziaływania, uniemożliwiającego lub utrudniającego osiągnięcie celów Dyrektywy Parlamentu Europejskiego i Rady 2009/147/WE z dnia 30 listopada 2009 roku w sprawie ochrony dzikiego ptactwa w granicach występowania gatunków Natura 2000 i ich siedlisk z załącznika I Obszaru Specjalnej Ochrony Ptaków PLB300015 „Puszcza Notecka”, przyczyniając się tym samym do utrzymania sprawnie funkcjonującej, spójnej ekologicznie, Europejskiej Sieci Natura 2000.

Celem przedsięwzięcia jest zwiększenie retencji wodnej, służące ochronie rzadkich ekosystemów leśnych i mokradłowych, obszarów cennych przyrodniczo. Obiekty te służą racjonalnej gospodarce leśnej. Retencja wodna zlokalizowana w obszarze źródliskowym cieku, poprzez wydłużenie czasu odpływu wody ze zlewni wpłynie na wzrost zasobów wód gruntowych. Realizacja planowanej inwestycji, poprzez powstanie nowego, płytkiego zbiornika wodnego wpłynie na utrzymanie bądź zwiększenie bioróżnorodności w tym obszarze. Powstające lokalne przegłębienia w dnie koryta cieku będą stanowić dogodne miejsca zimowania płazów. Do budowy obiektu będą wykorzystane głównie materiały i surowce naturalne w postaci drewna, kamienia oraz gruntu rodzimego. Inwestor deklaruje, że większość prac budowlanych zostanie wykonana ręcznie.

Po przeanalizowaniu załączonej dokumentacji, biorąc pod uwagę kartę informacyjną przedsięwzięcia, a także ze względu na łączne uwarunkowania, o których mowa w art. 63 ust. 1 ustawy o ooŚ, Burmistrz Drezdenka stwierdził brak konieczności przeprowadzenia oceny oddziaływania na środowisko.

W związku z powyższym oraz w oparciu o cytowane na wstępie przepisy postanowiono jak w sentencji.

Pouczenie

Od niniejszego postanowienia stronie przysługuje prawo wniesienia zażalenia do Samorządowego Kolegium Odwoławczego w Gorzowie Wlkp. Zażalenie wnosi się za pośrednictwem Burmistrza Drezdenka, w terminie 7 dni od dnia otrzymania postanowienia. Strona może w trakcie biegu terminu do wniesienia zażalenia zrzec się prawa do wniesienia zażalenia wobec organu administracji publicznej, który wydał postanowienie. Z dniem doręczenia organowi administracji publicznej oświadczenia o zrzeczeniu się prawa do wniesienia zażalenia przez ostatnią ze stron postępowania, postanowienie staje się ostateczne i prawomocne.

Otrzymują:

1. Pani Jakub Szulc
BSiPBW „HYDROPROJEKT” Sp. z o.o.
ul. Grunwaldzka 21
60-783 Poznań
2. Strony postępowania znajdujące się w aktach sprawy,
3. a/a.



z up. Burmistrza

Dorota Nowak
Kierownik Referatu Gospodarki Gminnej
i Ochrony Środowiska



BD.RZŚ.422.21.2019.MM

Jakub Szulc
BSiPBW HYDROPROJEKT Sp. z o.o.
ul. Grunwaldzka 21
60-783 Poznań

Dyrektor Regionalnego Zarządu Gospodarki Wodnej w Bydgoszczy, w odpowiedzi na wniosek znak 157/2019 z dnia 4 marca 2019 r., (wpływ dnia 5 marca 2019 r.) o wydanie dokumentu potwierdzającego zgodność z celami środowiskowymi określonymi dla jednolitych części wód projektu realizowanego w ramach Programu „Operacyjnego Infrastruktura i Środowisko 2014-2020” - „Budowa obiektów małej retencji w Nadleśnictwie Karwin – opracowanie dokumentacji projektowo-kosztorysowej – część nr 5” w załączeniu przesyła wnioskowany dokument.

Załącznik:

- Dokument potwierdzający zgodność z celami środowiskowymi dla projektów niebędących projektami dużymi w rozumieniu rozporządzenia Parlamentu Europejskiego i Rady (UE) NR 1303/2013

Z-CIA DYREKTORA

Anita Hermit

Otrzymują:

1. Adresat (polecony)
2. RZŚ aa

**DOKUMENT POTWIERDZAJĄCY ZGODNOŚĆ Z CELAMI ŚRODOWISKOWYMI DLA
PROJEKTÓW NIEBĘDĄCYCH PROJEKTAMI DUŻYMI W ROZUMIENIU
ROZPORZĄDZENIA PARLAMENTU EUROPEJSKIEGO I RADY (UE) NR 1303/2013**

Institucja odpowiedzialna: Regionalny Zarząd Gospodarki Wodnej w Bydgoszczy

Po zbadaniu wniosku dotyczącego projektu: „Budowa obiektów małej retencji w Nadleśnictwie Karwin – opracowanie dokumentacji projektowo-kosztorysowej – część nr 5”

w odniesieniu do projektu zlokalizowanego w: województwie lubuskim, powiecie strzelecko-drezdeneckim, gmina Drezdenko – obszar wiejski,

- Mała retencja Dżicza łąka (zadanie nr 10-13-1.2-11) działka ewidencyjna nr 37/3, obręb 0027 Grotów na terenie Leśnictwa Grotów, oddział leśny: 134
- Mała retencja łąka grotowska (zadanie nr 10-13-1.2-12) działka ewidencyjna nr 82/3, 112, 142, obręb 0027 Grotów na terenie Leśnictwa Grotów, oddział leśny: 220, 303, 388
- Mała retencja Uroczy las (zadanie nr 10-13-1.2-13) działka ewidencyjna nr 362, 363, 336, obręb 0019 Rąpin na terenie Leśnictwa Irena, oddział leśny: 20, 21
- Mała retencja Bagno Wity (zadanie nr 10-13-1.2-15) działka ewidencyjna nr 311, obręb 0021 Karwin na terenie Leśnictwa Ustronie, oddział leśny: 217,
- Mała retencja Spalonki (zadanie nr 10-13-1.2-14) działka ewidencyjna nr 135/1 gmina Drezdenko, obręb 0021 Karwin na terenie Leśnictwa Ustronie, oddział leśny: 381,

region wodny Noteci, obszar dorzecza Odry.

Oświadczam, że projekt nie pogarsza stanu jednolitych części wód, ani nie uniemożliwia osiągnięcia dobrego stanu wód lub ich dobrego potencjału, dla projektu niebędącego projektem dużym w rozumieniu art. 100 rozporządzenia Parlamentu Europejskiego i Rady (UE) nr 1303/2013, z następujących powodów:

Przedmiotem przedsięwzięcia jest budowa obiektów małej retencji w Nadleśnictwie Karwin na terenie powiatu strzelecko-drezdeneckiego w gminie Drezdenko – obszar wiejski, na terenie obrębów ewidencyjnych Rąpin, Karwin oraz Grotów. Głównym celem realizacji przedsięwzięcia jest zwiększenie małej retencji leśnej wód na terenie Nadleśnictwa Karwin poprzez czasowe zatrzymanie (zretencjonowanie) wód, w tym wód opadowych i roztopowych. Realizacja powyższego celu przyczyni się do:

- ograniczenia negatywnych skutków gwałtownych wezbrań poprzez czasowe zatrzymanie wód w rowach,
- przeciwdziałania suszy,
- zwiększenia retencji gruntowej,
- stworzenia pro przyrodniczej retencji dla wzbogacenia ekosystemu leśnego.

Zakres rzeczowy przedsięwzięcia obejmuje:

- budowę 6 drewnianych zastawek, 1 faszynowo – kamiennego progu oraz 2 drewnianych przepustów z piętrzeniem,
- umocnienie rowów bezpośrednio w sąsiedztwie budowli.

Planowane do realizacji zadania znajdują się na obszarze podlegającym ochronie na podstawie ustawy z dnia 16 kwietnia 2004 r. o ochronie przyrody (tekst jednolity Dz.U.2016.2134 z późn. zm.) tj. na Obszarze Specjalnej Ochrony Ptaków Natura 2000 (Puszcza Notecka PLB300015). Dodatkowo na obszarze przedsięwzięcia „Mała retencja łąka grotowska” znajduje się Użytek Ekologiczny – łąki. Planowane działania nie naruszają zakazów i zapisów planów zadań ochronnych wyżej wymienionych form ochrony przyrody oraz nie zakłóci naturalnych procesów kształtujących środowisko przyrodnicze. Analizując zakres planowanej budowy nie przewiduje się negatywnego oddziaływania na obszary chronione. Zastosowane rozwiązania techniczne nie wywierają

ujemnego wpływu na środowisko naturalne. Planowane wykonanie urządzeń wodnych nie będzie miało wpływu na stopień zanieczyszczenia gleby i wód.

Inwestycja nie przekroczy standardów środowiska w obrębie i poza granicami terenu budowy, który leży w całości na terenie administrowanym przez Nadleśnictwo Karwin. Przedsięwzięcie spowoduje zwiększenie zdolności retencyjnej, jak również bioróżnorodności występujących tu ekosystemów. Na etapie eksploatacji inwestycja nie będzie wytwarzać do środowiska żadnych odpadów i zanieczyszczeń. Eksploatacja obiektu nie będzie stwarzała zagrożeń wystąpienia poważnej awarii.

Planowana inwestycja zlokalizowana jest w obszarze dorzecza Odry, w regionie wodnym Noteci, który administrowany jest przez Regionalny Zarząd Gospodarki Wodnej Wód Polskich w Bydgoszczy. Przedsięwzięcie usytuowane jest w obrębie dwóch Jednolitych Części Wód Powierzchniowych (JCWP) o nazwach:

1. Dopływ z Lipówki, Europejski Kod JCWP – PLRW 600017188928, która posiada status naturalnej części wód, o dobrym stanie, niezagrożonej ryzykiem nieosiągnięcia celów środowiskowych,
2. Człapia Europejski Kod JCWP – PLRW 600017188926, która posiada status naturalnej części wód, o dobrym stanie, niezagrożonej ryzykiem nieosiągnięcia celów środowiskowych.

Inwestycja znajdzie się także na obszarze Jednolitej Części Wód Podziemnych (JCWPd) – PLGW 600034 o dobrym stanie ilościowym i chemicznym, zagrożonej ryzykiem nieosiągnięcia celów środowiskowych.

Przedmiotowa inwestycja nie koliduje z ustaleniami zawartymi w Planie Gospodarowania Wodami na Obszarze Dorzecza Odry. Przy rozwiązaniach technicznych kierowano się zasadą maksymalnej ochrony elementów środowiska naturalnego i ograniczenia do minimum i niekorzystnych zmian w środowisku. Zakres projektowanych prac nie będzie stwarzał zagrożenia zanieczyszczenia wód powierzchniowych i podziemnych w czasie eksploatacji przedmiotowych obiektów małej retencji i nie będzie wpływał negatywnie na wody powierzchniowe i podziemne w zlewniach JCWP i JCWPd.

Na tej podstawie można stwierdzić, iż realizacja przedsięwzięcia nie będzie wpływać na jakość wód powierzchniowych, ani też wód podziemnych. Cele środowiskowe dla JCWP w granicach którego jest planowana inwestycja, to osiągnięcie dobrego stanu ekologicznego i dobrego stanu chemicznego. Celem środowiskowym dla JCWPd jest utrzymanie dobrego stanu chemicznego i ilościowego. Analiza zidentyfikowanych działań w ramach przedsięwzięcia wykazała, że nie mają one istotnych negatywnych oddziaływań na cele środowiskowe RDW.

Data (dd/mm/rrr):

28.03.2019 r.

Podpis:

Imię i nazwisko:

Z-CADYREKTORA
Hermit
Anita Hermit

Stanowisko:

Organizacja:

(Właściwy organ określony zgodnie z art. 3 ust. 2 RDW)

Pieczęć urzędu:



**DEKLARACJA ORGANU ODPOWIEDZIALNEGO ZA MONITOROWANIE
OBSZARÓW NATURA 2000**

Institucja odpowiedzialna: **Regionalna Dyrekcja Ochrony Środowiska w Gorzowie Wielkopolskim**
po zbadaniu wniosku dotyczącego projektu: „**Budowa obiektów małej retencji w Nadleśnictwie Karwin – opracowanie dokumentacji projektowo-kosztorysowej – część nr 5**”,
w odniesieniu do projektu zlokalizowanego na działkach o nr ewidencyjnych: **362, 363, 336 obręb 0019 Rapin, 135/1, 311 obręb 0021 Karwin, 37/3, 82/3, 112, 142 obręb 0027 Grotów, gmina Drezenko, powiat strzelecko-drezdenecki, województwo lubuskie**,
oświadcza, że projekt prawdopodobnie nie wywrze istotnego wpływu na obszar Natura 2000 z następujących powodów:

Głównym celem projektu jest zwiększenie małej retencji leśnej wód na terenie Nadleśnictwa Karwin poprzez czasowe ich retencjonowanie, w tym wód opadowych i roztopowych. Realizacja przedsięwzięcia przyczyni się do: ograniczenia negatywnych skutków gwałtownych wezbrań poprzez czasowe zatrzymanie wód w rowach, przeciwdziałania suszy, zwiększenia retencji gruntowej, stworzenia pro-przyrodniczej retencji dla wzbogacenia ekosystemu leśnego. Zastawki i progi zostaną wykonane jako zadania nr 3 - 7 oraz 9 w ramach zadania, pn. „Kompleksowy projekt adaptacji lasów i leśnictwa do zmian klimatu – mała retencja oraz przeciwdziałanie erozji wodnej na terenach nizinnych”.

Przedmiotowe zamierzenie inwestycyjne zlokalizowane zostanie w odległości co najmniej 10 m od stanowisk i gatunków z załącznika I i II Dyrektywy Rady 92/43/EWG z dnia 21 maja 1992 roku w sprawie ochrony siedlisk przyrodniczych oraz dzikiej fauny i flory, stanowiących przedmioty i cele ochrony obszaru Ostoi Siedliskowej Natura 2000 **Jeziora Gościmskie PLH080036** oraz stanowisk gatunków i ich siedlisk z załącznika I Dyrektywy Parlamentu Europejskiego i Rady 2009/147/WE z dnia 30 listopada 2009 roku w sprawie ochrony dzikiego ptactwa, stanowiących przedmioty i cele ochrony Obszarów Specjalnej Ochrony Ptaków Natura 2000 **Puszcza Notecka PLB300015**.

Mając na uwadze rodzaj, skalę i charakter możliwego oddziaływania planowanego działania można uznać, iż nie będzie znacząco negatywnie oddziaływać na spójność i integralność obszarów Natura 2000. Prawdopodobne zmiany w charakterystykach chronionych elementów ww. obszarów Natura 2000, wynikające z możliwości ewentualnego zmniejszenia się powierzchni siedlisk przyrodniczych, powstania zakłóceń w funkcjonowaniu kluczowych gatunków, przerwania ciągłości korytarzy ekologicznych, spowodowania fragmentacji i utraty siedlisk lub populacji gatunków, istotnej redukcji zagęszczenia cennych gatunków, zmian kluczowych wskaźników wartości ochronnej, w tym istotnego zniekształcenia krajobrazu i jego pełnionych funkcji, wykazały, iż przedmiotowe przedsięwzięcie nie będzie znacząco oddziaływało na ww. parametry.

W związku z powyższym można uznać, iż wnioskowane zamierzenie inwestycyjne **nie wpłynie znacząco negatywnie na właściwy stan ochrony siedlisk przyrodniczych oraz gatunki roślin i zwierząt dla ochrony których, stworzona została spójna Europejska Sieć Ekologiczna Natura 2000**.

W związku z tym przeprowadzenie odpowiedniej oceny, wymaganej na mocy art. 6 ust. 3 Dyrektywy Rady 92/43/EWG, nie zostało uznane za niezbędne.

W załączniku znajduje się mapa w skali 1:100 000 (lub w skali najbardziej zbliżonej do wymienionej) ze wskazaniem lokalizacji projektu oraz przedmiotowego obszaru NATURA 2000, jeżeli taki istnieje.

Data:

Podpisano:

Imię i nazwisko:

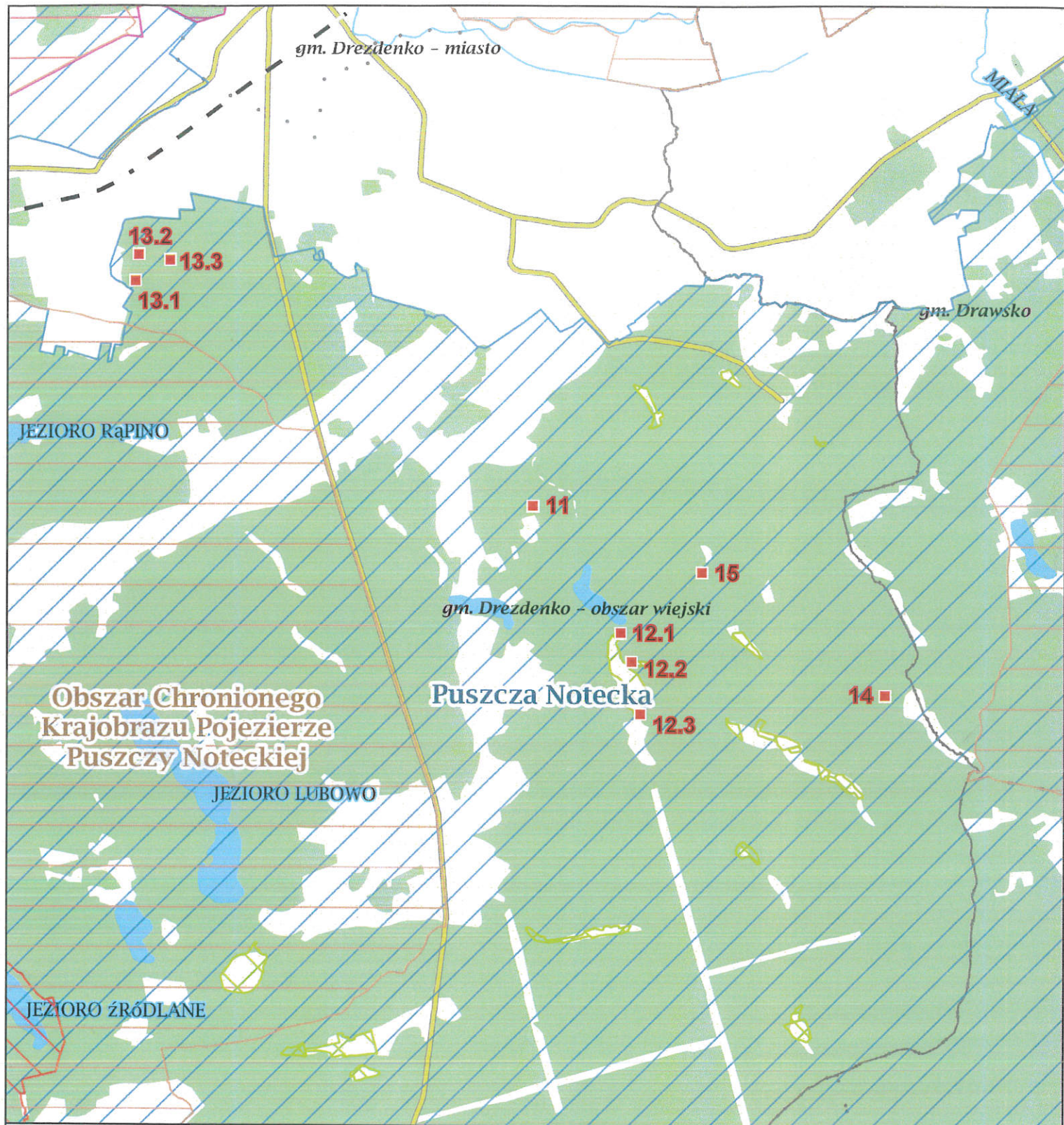
Stanowisko:

Organizacja:

14 marca 2019 roku

Regionalna Dyrekcja Ochrony Środowiska
w Gorzowie Wielkopolskim
ul. Jagiellończyka 13
66-400 Gorzów Wlkp.
(2)

(Organ odpowiedzialny za monitorowanie
obszarów NATURA 2000)
Urzędowa pieczęć

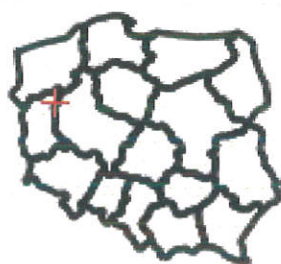


Karwin część 5







Stan na 21-02-2019



Skala 1:100000
0 0.5 1 km



Legenda:

-  Specjalne obszary ochrony siedlisk
-  Obszary specjalnej ochrony ptaków
-  Zespoły Przyrodniczo-Krajobrazowe
-  Obszary chronionego krajobrazu
-  Użytki ekologiczne
-  **Lokalizacja projektowanych obiektów małej retencji**

[Handwritten signature]



Gorzów Wielkopolski, 25 marca 2019 r.

WPN-I.670.8.2019.GK

Pan Jakub Szluc

BSiPBW „Hydroprojekt” Sp. z o.o.

ul. Grunwaldzka 21

60-783 Poznań

Odpowiadając na wniosek 159/2019 z dnia 04 marca 2019 r. (data wpływu 05.03.2019 r.) informuję, że zgodnie z art. 118 ust. 6, w związku z art. 118 ust. 1 ustawy z dnia 16 kwietnia 2004 roku o ochronie przyrody (Dz. U. z 2018 r. poz. 142 ze zm.) nie wnoszę sprzeciwu dla działania zgłoszonego przez inwestora tj. Skarb Państwa Państwowe Gospodarstwo Leśne Lasy Państwowe Nadleśnictwo Karwin, polegającego na: *budowie obiektów małej retencji w Nadleśnictwie Karwin – opracowanie dokumentacji projektowo-kosztorysowej – część nr 5*. Prace będą realizowane w okresie od kwietnia 2019 roku do grudnia 2020 roku, a harmonogram uwzględni minimalizację ich oddziaływania na przyrodę (wycinka drzew w okresie zimowym, realizacja robót tylko w porze dziennej)

Informuję, że jeżeli wykonywany zakres prac będzie wymagał dokonania zniszczenia dziko występujących roślin i grzybów objętych ochroną gatunkową jak również ich siedlisk i ostoi oraz niszczenia gniazd, mrowisk, nor, lęgówisk, żeremi, tam, tarlisk, zimowisk i innych schronień oraz umyślnego płoszenia i niepokojenia dziko występujących zwierząt objętych ochroną gatunkową a także niszczenia ich siedlisk i ostoi należy każdorazowo na ww. czynności uzyskać zezwolenie o którym mowa w art. 56 ustawy z dnia 16 kwietnia 2004 r. o ochronie przyrody. Część obiektów (budowa zastawki nr 12.2 oraz przepustów z piętrzeniem nr 12.1 i 12.3) planowana jest do realizacji w strefie ochrony bieliaka (decyzja WPN-I.6442.16.2015.AT z dnia 24.03.2015 roku), stąd wnioskodawca powinien uzyskać zezwolenie na odstępstwo od zakazów wskazanych w art. 60 ust 6 ustawy o ochronie przyrody, odpowiednich do charakteru prowadzonych tam prac.

Z up. Regionalnego Dyrektora Ochrony Środowiska
w Gorzowie Wielkopolskim

Józef Kruszcowski
Zastępca Regionalnego Dyrektora Ochrony Środowiska
Regionalny Konserwator Przyrody
w Gorzowie Wielkopolskim



**BURMISTRZ
DREZDENKA**
ul. Warszawska 1
66-530 Drezdenko

Drezdenko, dnia 05.06.2019 r.

Nasz znak: GG.6120.2.2.2019

BSiPBW „Hydroprojekt” Sp. z o.o.
ul. Grunwaldzka 21
60-783 Poznań

Dotyczy: zaopiniowania realizacji inwestycji w granicach użytku ekologicznego „Łąki” na terenie gminy Drezdenko

Burmistrz Drezdenka po analizie zakresu planowanych do wykonania prac inwestycji pn. „Budowa obiektów malej retencji w Nadleśnictwie Karwin - opracowanie dokumentacji projektowo - kosztorysowej część 5”, zadanie nr 10-13-1.2-13 „Mała retencja - Łąka grotowska”, lokalizacji oraz występowania na danym obszarze formy ochrony przyrody w postaci użytku ekologicznego pn. „Łąki”, stwierdza, że inwestycja nie narusza zakazów, a projektowane prace służą ochronie przyrody oraz racjonalnej gospodarce leśnej, nie przewiduje się negatywnego oddziaływania na ustanowiony obszar, a zakazy obowiązujące na terenie użytku ekologicznego nie dotyczą realizacji przedmiotowej inwestycji. W związku z powyższym uzyskanie uzgodnienia z organem ustanawiającym daną formę ochrony przyrody, o którym mowa w art. 45 ust. 2 pkt. 1 i 2 jest bezprzedmiotowe.

Z up. BURMISTRZA
Mateusz Górzynałowski
Zastępca Burmistrza

Otrzymuje:

1. Adresat,
2. a/a.



**REGIONALNY DYREKTOR
OCHRONY ŚRODOWISKA
W GORZOWIE WIELKOPOLSKIM**

Gorzów Wlkp., dnia 02 września 2019 r.

WPN-I.6444.52.2019.JK

DECYZJA

Na podstawie art. 104 § 1 ustawy z dnia 14 czerwca 1960 r. Kodeks postępowania administracyjnego (Dz.U.2018.2096 ze zm.), oraz art. 60 ust. 6 pkt 4 ustawy z dnia 16 kwietnia 2004 r. o ochronie przyrody (Dz.U.2018.1614 ze zm.) w związku z załącznikiem nr 4 do rozporządzenia Ministra Środowiska z dnia 16 grudnia 2016 roku w sprawie ochrony gatunkowej zwierząt (Dz.U.2016.2183) po rozpatrzeniu wniosku pełnomocnika Nadleśnictwa Karwin, Jakuba Szulc BSiPBW Hydroprojekt Sp. z o. o. ul. Grunwaldzka 21, 60-783 Poznań z dnia 13 sierpnia 2019 r., znak: 605/2019, uzupełnionej korespondencją z dnia 27 sierpnia 2019 r. znak: 627/2019 dotyczącego wydania zezwolenia na odstępstwo od zakazu wznoszenia obiektów i urządzeń w strefach ochrony ostoi, miejsc rozrodu i regularnego przebywania zwierząt objętych ochroną gatunkową,

zezwalam

Nadleśnictwu Karwin na budowę urządzeń wodnych w oddziale 303-c oraz 303-d obręb leśny: Karwin, Leśnictwo: Grotów, w strefie ochrony całorocznej bielika *Haliaeetus albicilla* ustalonej decyzją Regionalnego Dyrektora Ochrony Środowiska w Gorzowie Wielkopolskim z dnia 24 marca 2015 r. znak: WPN-I.6442.16.2015.AT w związku z realizacją programu retencji wód na potrzeby gospodarki leśnej na terenie Nadleśnictwa,

pod następującym warunkiem:

- czynność objętą niniejszym zezwoleniem należy wykonać pod nadzorem Służby Leśnej Nadleśnictwa;

Zezwolenie jest ważne w terminie od 15 sierpnia do 31 grudnia 2020 r.

Zobowiązuję Wnioskodawcę do przedłożenia Regionalnemu Dyrektorowi Ochrony Środowiska w Gorzowie Wielkopolskim informacji z zakresu wykorzystania niniejszego zezwolenia **w terminie do 29 stycznia 2021 r.** W ww. informacji należy powołać się na numer niniejszej decyzji.

UZASADNIENIE

Pełnomocnik Nadleśnictwa Karwin, Jakub Szulc BSiPBW Hydroprojekt Sp. z o. o. ul. Grunwaldzka 21, 60-783 Poznań, wnioskiem z dnia 13.08.2019 r. znak: 605/2019

uzupełnionym korespondencją z dnia 13 sierpnia 2019 r., znak: 605/2019 (data wpływu do tut. urzędu 14.08.2019 r.), wystąpił do Regionalnego Dyrektora Ochrony Środowiska w Gorzowie Wielkopolskim w przedmiocie wydania zezwolenia na wykonanie prac w strefie całorocznej ochrony ostoi, miejsca rozrodu i regularnego przebywania bielika *Haliaeetus albicilla* w oddziale 303-c, 303-b, 303-d, 303-h oraz z 388-b obręb leśny: Karwin, Leśnictwo: Grotów, polegających na budowie urządzeń wodnych w terminie od 1 sierpnia do 31 grudnia 2020 r. w celu zwiększenia retencji wód na potrzeby prowadzenia racjonalnej gospodarki leśnej. Z uwagi na to, iż planowane prace w oddziale 303-b i 303-h będą wykonywane poza terminem ochrony okresowej bielika a oddział 388-b nie znajduje się w granicach przedmiotowej strefy, Organ nie odniósł się do ww. oddziałów i wydzielen w przedmiotowej decyzji.

Bielik zgodnie z załącznikiem nr 4 rozporządzenia Ministra Środowiska z dnia 16 grudnia 2016 r. w sprawie ochrony gatunkowej zwierząt (Dz.U.2016.2183) należy do gatunków ptaków objętych ochroną ścisłą, wymagających ochrony czynnej. Zgodnie z art. 60 ust. 3 ustawy o ochronie przyrody, regionalny dyrektor ochrony środowiska może ustalić strefy ochrony ostoi, miejsc rozrodu i regularnego przebywania zwierząt objętych ochroną gatunkową w celu zapewnienia trwałości populacji gatunku, jego siedliska lub ostoi, eliminowania przyczyn powstawania zagrożeń oraz poprawy stanu jego ochrony.

Rewir lęgowy bielika obejmujący oddziały leśne lub ich części o nr 303, 304, 220, 221, 222, oraz 305 na terenie Nadleśnictwa Karwin w Leśnictwie: Grotów, objęty został ochroną na mocy decyzji Regionalnego Dyrektora Ochrony Środowiska w Gorzowie Wielkopolskim z dnia 24 marca 2015 r. znak: WPN-I.6442.16.2015.AT w sprawie ustalenia stref ochrony ostoi, miejsca rozrodu i regularnego przebywania przedmiotowego gatunku.

Zgodnie z art. 60 ust. 6 pkt 4 ustawy z dnia 16 kwietnia 2004 r. o ochronie przyrody, w strefach ochrony ostoi, miejsc rozrodu i regularnego przebywania zwierząt objętych ochroną gatunkową, bez zezwolenia regionalnego dyrektora ochrony środowiska, zabrania się wznoszenia obiektów, urządzeń i instalacji.

Wnioskodawca planuje budowę urządzeń wodnych w formie zastawki oraz dwóch przepustów z piętrzeniem umożliwiającym czasowe retencjonowanie wód opadowych i roztopowych na potrzeby prowadzenia racjonalnej gospodarki leśnej w ramach realizowanego projektu pro-środowiskowego ze środków Unii Europejskiej przez zarządcę nieruchomości. Wnioskodawca wskazał, iż planowane prace nie będą prowadziły do zmian stosunków wodnych na terenie objętym ochroną w ramach stref ochronnych.

Mając powyższe na uwadze, Organ prowadzący postępowanie, kierując się przesłanką o której mowa w art. 60 ust. 7 ustawy o ochronie przyrody, zezwolił na odstępstwo od zakazu określonego brzmieniem przepisu art. 60 ust. 6 pkt 4 powyższej ustawy, gdyż niewielki zakres i charakter planowanych prac wyklucza jednoznacznie możliwość niekorzystnej ingerencji w biotop lęgowy bielika. Ponadto przedmiotowe prace, postanowieniem niniejszej decyzji, wykonane będą poza okresem lęgowym przedmiotowego gatunku, co wyklucza możliwość płoszenia lub niepokojenia ptaków. W związku z powyższym, czynność objęta niniejszym zezwoleniem, przy zachowaniu również warunków określonych w sentencji, nie będzie miała negatywnego wpływu na zachowanie we właściwym stanie ochrony przedmiotowego gatunku, w tym w szczególności jego siedliska.

Biorąc powyższe pod uwagę, należało orzec jak w sentencji.

POUCZENIE


Od niniejszej decyzji zgodnie z art. 127 § 2 Kodeksu postępowania administracyjnego strona może odwołać się do Generalnego Dyrektora Ochrony Środowiska, za pośrednictwem Regionalnego Dyrektora Ochrony Środowiska w Gorzowie Wielkopolskim w terminie 14 dni od daty doręczenia decyzji.

Jednocześnie informuję, że zgodnie z art. 127a § 1 kpa w trakcie biegu terminu do wniesienia odwołania strona może zrzec się prawa do wniesienia odwołania wobec organu administracji publicznej, który wydał decyzję. Oświadczenie o zrzeczeniu się prawa do wniesienia odwołania należy wnieść do Regionalnego Dyrektora Ochrony Środowiska w Gorzowie Wielkopolskim. Z dniem doręczenia organowi administracji publicznej oświadczenia o zrzeczeniu się prawa do wniesienia odwołania przez ostatnią ze stron postępowania, decyzja staje się ostateczna i prawomocna.

Do wniosku o wydanie zezwolenia na czynności podlegające zakazom określonych w art. 60 ust. 6 ustawy z dnia 16 kwietnia 2004 roku o ochronie przyrody (Dz. U. z 2018 r., poz. 1614 ze zm.) Wnioskodawca uiścił w dniu 13.08.2019 r. opłatę skarbową w kwocie 82,00 zł (słownie: osiemdziesiąt dwa złote 00/100) na rachunek Urzędu Miasta w Gorzowie Wlkp. 44 1020 5402 0000 0302 0325 6575 oraz uiścił w dniu 13.08.2019 r. opłatę skarbową od złożenia dokumentu stwierdzającego udzielenie pełnomocnictwa w kwocie 17,00 zł (słownie: siedemnaście złotych) na rachunek Urzędu Miasta w Gorzowie Wlkp. 44 1020 5402 0000 0302 0325 6575.

Joanna Kuternozińska

Specjalista ds. ochrony przyrody



Otrzymują:

1. Jakub Szulc BSiPBW Hydroprojekt Sp. z o. o., ul. Grunwaldzka 21, 60-783 Poznań
2. aa

Do wiadomości:

RDLP w Szczecinie.