

(nr rejestru wniosku)

BA.6743.1.328.2019

(nr rejestru organu wydającego
zaświadczenie)

Na podstawie art. 30 ust. 5aa oraz art. 82 ust.1 i 2 ustawy z dnia 7 lipca 1994 roku - Prawo budowlane (t.j. Dz. U. z 2019 r. poz. 1186) oraz art. 217 § 2, art. 1 ustawy z dnia 14 czerwca 1960 roku - Kodeks postępowania administracyjnego (t.j. Dz. U. z 2018 r. poz. 2096 z późn. zm.).

po rozpatrzeniu zgłoszenia z dnia 23.07.2019 r.

zaświadcza się o braku podstaw do wniesienia sprzeciwu do zgłoszenia:

**Skarb Państwa
Państwowe Gospodarstwo Leśne, Lasy Państwowe
Nadleśnictwo Karwin
ul. Pierwszej Brygady 18, 66- 530 Drezdenko,**

dotyczącego realizacji robót budowlanych w zakresie określonym w zgłoszeniu z dnia 23.07.2019 r., obejmującym budowę dwóch zastawek drewnianych na rowie śródleśnym jako zadanie nr 1 – „Mała retencja Wierzbowy gąszcz” w ramach przedsięwzięcia: Budowa obiektów małej retencji w Nadleśnictwie Karwin, na dz. nr ewid. 476 oraz 477 obręb ewid. 9- Stare Polichno, dokonany zgodnie z art. 29 ust. 1 pkt 14 w związku z art. 30 ust. 1 pkt 1 oraz art. 30 ust. 5 ustawy z dnia 7 lipca 1994r. - Prawo budowlane (t.j. Dz. U. z 2019 r. poz. 1186).

Pouczenie :

Przy wykonywaniu robót budowlanych objętych zgłoszeniem należy zachować następujące warunki:

1. Roboty budowlane należy prowadzić zgodnie ze sztuką budowlaną, przepisami BHP pod nadzorem osób uprawnionych oraz zgodnie z załączonymi decyzjami i uzgodnieniami.
2. Roboty budowlane należy prowadzić tak, żeby nie naruszać interesu osób trzecich.
3. Wydanie zaświadczenia uprawnia Inwestora do rozpoczęcia robót budowlanych zgodnie z art. 30 ust. 5aa Prawa budowlanego.
3. Zgodnie z art. 30 ust. 5b Prawa budowlanego, do wykonania robót budowlanych można przystąpić nie później niż po upływie 3 lat od określonego w zgłoszeniu terminu ich rozpoczęcia.

z up. STAROSTY

mgr inż. Teresa Wójcik-Maczulak
Zastępca Naczelnika
Wydziału Budownictwa

.....
(podpis)

ADNOTACJA DOTYCZĄCA OPŁATY SKARBOWEJ:

Zgodnie z częścią II ust. 21 oraz częścią IV załącznika do ustawy z dnia 16 listopada 2006 r. o opłacie skarbowej j (t.j. Dz. U. z 2019 r. poz. 1000) uiszczono opłatę skarbową wysokości 17,00 zł za wydanie zaświadczenia oraz 17,00 zł za udzielone pełnomocnictwo, na rachunek bankowy Urzędu Miasta Gorzowa Wlkp.

Klauzula informacyjna dotycząca administrowania danymi osobowymi:

Na podstawie art. 13 ust.1 i 2 Rozporządzenia Parlamentu Europejskiego i Rady (EU) 2016/679 z dnia 27.04.2016r. w sprawie ochrony osób fizycznych w związku z przetwarzaniem danych osobowych i w sprawie swobodnego przepływu takich danych oraz uchylenia dyrektywy 95/46/WE (ogólne rozporządzenie o ochronie danych) informuję, że administratorem Pani/Pana danych osobowych jest Starosta Gorzowski. Dane przetwarzane są w celu wykonywania obowiązków ciążących na Administratorze z mocy przepisów prawa oraz w celu realizacji zadań publicznych wynikających z przepisów prawa, w tym w celu załatwienia składanych przez Panią/Pana wniosków, zgłoszeń w określonym przedmiocie. Ma Pani/Pan m.in. prawo do dostępu, sprostowania, ograniczenia przetwarzania Pani/Pana danych osobowych. Więcej informacji znajdzie Pani/Pan na stronie <http://bip.powiatgorzowski.pl> w zakładce „Ochrona Danych Osobowych”.

Otrzymują :

- ① Nadleśnictwo Karwin ul. Pierwszej Brygady 18, 66- 530 Drezdenko,
pełnomocnik: Tomasz Alankiewicz, BSiPBW „Hydroprojekt” Sp. z o.o.,
ul. Grunwaldzka 21, 60-783 Poznań

2. A/A.

Do wiadomości:

1. Powiatowy Inspektor Nadzoru Budowlanego,
ul. J. Pankiewicza nr 5-7; 66- 400 Gorzów Wlkp.

Gorzów Wlkp. 06.08.2019 r.

(nr rejestru wniosku)

BA.6743.1.329.2019

(nr rejestru organu wydającego
zaświadczenie)

Na podstawie art. 30 ust. 5aa oraz art. 82 ust.1 i 2 ustawy z dnia 7 lipca 1994 roku - Prawo budowlane (t.j. Dz. U. z 2019 r. poz. 1186) oraz art. 217 § 2, art. 1 ustawy z dnia 14 czerwca 1960 roku - Kodeks postępowania administracyjnego (t.j. Dz. U. z 2018 r. poz. 2096 z późn. zm.).

po rozpatrzeniu zgłoszenia z dnia 23.07.2019 r.

zaświadcza się o braku podstaw do wniesienia sprzeciwu do zgłoszenia:

Skarb Państwa
Państwowe Gospodarstwo Leśne, Lasy Państwowe
Nadleśnictwo Karwin
ul. Pierwszej Brygady 18, 66- 530 Drezdenko,

dotyczącego realizacji robót budowlanych w zakresie określonym w zgłoszeniu z dnia 23.07.2019 r., obejmującym budowę dwóch zastawek drewnianych na rowie śródleśnym jako zadanie nr 2 – „Mała retencja Lipkowy ols” w ramach przedsięwzięcia: Budowa obiektów małej retencji w Nadleśnictwie Karwin, na dz. nr ewid. 395 obręb ewid. 11-Ludziszewice oraz dz. nr ewid. 643 i 644 obręb ewid 12-Lipki wielkie, gm. Santok, dokonany zgodnie z art. 29 ust. 1 pkt 14 w związku z art. 30 ust. 1 pkt 1 oraz art. 30 ust. 5 ustawy z dnia 7 lipca 1994r. - Prawo budowlane (t.j. Dz. U. z 2019 r. poz. 1186).

Pouczenie :

Przy wykonywaniu robót budowlanych objętych zgłoszeniem należy zachować następujące warunki:

1. Roboty budowlane należy prowadzić zgodnie ze sztuką budowlaną, przepisami BHP pod nadzorem osób uprawnionych oraz zgodnie z załączonymi decyzjami i uzgodnieniami.
2. Roboty budowlane należy prowadzić tak, żeby nie naruszać interesu osób trzecich.
1. 3. Wydanie zaświadczenia uprawnia Inwestora do rozpoczęcia robót budowlanych zgodnie z art. 30 ust. 5aa Prawa budowlanego.
3. Zgodnie z art. 30 ust. 5b Prawa budowlanego, do wykonania robót budowlanych można przystąpić nie później niż po upływie 3 lat od określonego w zgłoszeniu terminu ich rozpoczęcia.

z up. STAROSTY

mgr inż. Teresa Wiktoria Maczałuk
Zastępca Maczelnika
Wydziału Budownictwa

(podpis)

ADNOTACJA DOTYCZĄCA OPŁATY SKARBOWEJ:

Zgodnie z częścią II ust. 21 oraz częścią IV załącznika do ustawy z dnia 16 listopada 2006 r. o opłacie skarbowej j (t.j. Dz. U. z 2019 r. poz. 1000) uiszczono opłatę skarbową wysokości 17,00 zł za wydanie zaświadczenia oraz 17,00 zł za udzielone pełnomocnictwo, na rachunek bankowy Urzędu Miasta Gorzowa Wlkp.

Klauzula informacyjna dotycząca administrowania danymi osobowymi:

Na podstawie art. 13 ust.1 i 2 Rozporządzenia Parlamentu Europejskiego i Rady (EU) 2016/679 z dnia 27.04.2016r. w sprawie ochrony osób fizycznych w związku z przetwarzaniem danych osobowych i w sprawie swobodnego przepływu takich danych oraz uchylenia dyrektywy 95/46/WE (ogólne rozporządzenie o ochronie danych) informuję, że administratorem Pani/Pana danych osobowych jest Starosta Gorzowski. Dane przetwarzane są w celu wykonywania obowiązków ciążących na Administratorze z mocy przepisów prawa oraz w celu realizacji zadań publicznych wynikających z przepisów prawa, w tym w celu załatwienia składanych przez Panią/Pana wniosków, zgłoszeń w określonym przedmiocie. Ma Pani/Pan m.in. prawo do dostępu, sprostowania, ograniczenia przetwarzania Pani/Pana danych osobowych. Więcej informacji znajdzie Pani/Pan na stronie <http://bip.powiatgorzowski.pl> w zakładce „Ochrona Danych Osobowych”.

Otrzymują :

1. Nadleśnictwo Karwin ul. Pierwszej Brygady 18, 66- 530 Drezdenko,
pełnomocnik: Tomasz Alankiewicz, BSiPBW „Hydroprojekt” Sp. z o.o.,
ul. Grunwaldzka 21, 60-783 Poznań
2. A/A.

Do wiadomości:

1. Powiatowy Inspektor Nadzoru Budowlanego,
ul. J. Pankiewicza nr 5-7; 66- 400 Gorzów Wlkp.



Piła, 15 lipca 2019 r.

**Państwowe
Gospodarstwo Wodne
Wody Polskie**

**Zarząd Zlewni
w Pile**

BD.ZUZ.2.421.217.2019.AI

DECYZJA

Na podstawie art. 14 ust. 4, art. 16 pkt 65 lit. a), art. 388 ust. 1 pkt 1, art. 389 pkt 6, art. 395 ust. 11, art. 397 ust. 1 i ust. 3 pkt 2, art. 400 ust. 6, art. 403 ust. 1 i ust. 2, art. 407 ust. 1 i ust. 2, art. 408, art. 409 ust. 1 i ust. 2, art. 414 ust. 1 pkt 3 ustawy z dnia 20 lipca 2017 r. Prawo wodne (t.j. Dz. U. z 2018 r., poz. 2268 ze zm.) oraz art. 104 i 107 § 1-3 ustawy z dnia 14 czerwca 1960 r. Kodeks postępowania administracyjnego (t.j. Dz. U. z 2018 r., poz. 2096 ze zm.), po rozpatrzeniu wniosku Państwowego Gospodarstwa Leśnego Lasy Państwowe Nadleśnictwo Karwin, ul. Pierwszej Brygady 18, 66-530 Drezdenko, z dnia 05 czerwca 2019 r. (wpływ do Zarządu Zlewni Wód Polskich w Pile w dniu 10 czerwca 2019 r.), złożonego przez pełnomocnika:

Pana Tomasza Alankiewicza

Biuro Studiów i Projektów Budownictwa Wodnego „HYDROPROJEKT” Sp. z o.o.

ul. Grunwaldzka 21

60-783 Poznań

**DYREKTOR
ZARZĄDU ZLEWNI WÓD POLSKICH W PILE
orzeka:**

- I. Udzielić Państwowemu Gospodarstwu Leśnemu Lasy Państwowe Nadleśnictwo Karwin, ul. Pierwszej Brygady 18, 66-530 Drezdenko, dla potrzeb inwestycji pn.: „Budowa obiektów małej retencji w Nadleśnictwie Karwin – opracowanie dokumentacji projektowo - kosztorysowej – zadanie nr 1 – „Mała retencja Wierzbowy gąszcz”” oraz pn.: „Budowa obiektów małej retencji w Nadleśnictwie Karwin – opracowanie dokumentacji projektowo – kosztorysowej – zadanie nr 2 – „Mała retencja Lipkowy ols”, realizowanego w ramach zadania pn.: „Kompleksowy projekt adaptacji lasów i leśnictwa do zmian klimatu – mała retencja oraz przeciwdziałanie erozji wodnej na terenach nizinnych”, **pozwolenia wodnoprawnego na wykonanie urządzeń wodnych:**
1. **zastawki drewnianej w km 0+020 rowu śródlęsnego (Mała retencja Wierzbowy gąszcz zadanie nr 10-13-1.2-01):**
 - a) lokalizacja: działka o nr ewid. 476, obręb 0009 Stare Polichno, gm. Santok, powiat gorzowski,
 - b) współrzędne geodezyjne: X: 5841443.8289 Y: 5531400.1644,
 - c) szerokość przelewu: 0,60 m,
 - d) rzędna górnej krawędzi zastawki (przelewu): 22,95 m n.p.m.,
 - e) rzędna dna zastawki: 22,45 m n.p.m.,
 - f) maksymalna wysokość podniesienia poziomu wody: 0,50 m;
 2. **zastawki drewnianej w km 0+005 rowu śródlęsnego (Mała retencja Wierzbowy gąszcz zadanie nr 10-13-1.2-01):**
 - a) lokalizacja: działka o nr ewid. 477, obręb 0009 Stare Polichno, gm. Santok, powiat gorzowski,
 - b) współrzędne geodezyjne: X: 5841078.3101 Y: 5531447.6952,
 - c) szerokość przelewu: 0,60 m,
 - d) rzędna górnej krawędzi zastawki (przelewu): 23,30 m n.p.m.,
 - e) rzędna dna zastawki: 22,80 m n.p.m.,
 - f) maksymalna wysokość podniesienia poziomu wody: 0,50 m;

3. zastawki drewnianej w km 0+005 rowu śródleśnego (Mała retencja Lipkowy ols zadanie nr 10-13-1.2-02):
 - a) lokalizacja: działka o nr ewid. 395, obręb 0011 Ludziszawice, gm. Santok, powiat gorzowski i działka o nr ewid. 643, obręb 0012 Lipki Wielkie, gm. Santok, powiat gorzowski,
 - b) współrzędne geodezyjne: X: 5844550.3902 Y: 5534543.8512,
 - c) szerokość przelewu: 1,00 m,
 - d) rzędna górnej krawędzi zastawki (przelewu): 20,40 m n.p.m.,
 - e) rzędna dna zastawki: 20,80 m n.p.m.,
 - f) maksymalna wysokość podniesienia poziomu wody: 0,40 m;
 4. zastawki drewnianej w km 0+269 rowu śródleśnego (Mała retencja Lipkowy ols zadanie nr 10-13-1.2-02):
 - a) lokalizacja: działka o nr ewid. 395, obręb 0011 Ludziszawice, gm. Santok, powiat gorzowski i działka o nr ewid. 644, obręb 0012 Lipki Wielkie, gm. Santok, powiat gorzowski,
 - b) współrzędne geodezyjne: X: 5844287.3602 Y: 5534566.0012,
 - c) szerokość przelewu: 1,00 m,
 - d) rzędna górnej krawędzi zastawki (przelewu): 21,30 m n.p.m.,
 - e) rzędna dna zastawki: 20,90 m n.p.m.,
 - f) maksymalna wysokość podniesienia poziomu wody: 0,40 m.
- II. Pozwolenie wodnoprawne na wykonanie urządzeń wodnych wygasa, jeżeli wnioskodawca nie rozpoczął wykonywania urządzeń wodnych w terminie 3 lat od dnia, w którym pozwolenie wodnoprawne na wykonanie tych urządzeń stało się ostateczne.
- III. **Zobowiązać** uprawnionego niniejszą decyzją do:
1. Wykonania inwestycji zgodnie z dokumentacją stanowiącą podstawę wydania niniejszej decyzji;
 2. Utrzymania urządzeń wodnych w dobrym stanie technicznym;
 3. Monitorowania stanu technicznego i wpływu na środowisko wykonanych obiektów;
 4. Pokrycia szkód osobom trzecim, jeśli takie wystąpiły w związku z niniejszym pozwoleniem wodnoprawnym.
- IV. **Zastrzec, że:**
1. Pozwolenie wodnoprawne nie rodzi praw do nieruchomości i urządzeń wodnych koniecznych do jego realizacji oraz nie narusza prawa własności i uprawnień osób trzecich przysługujących wobec tych nieruchomości i urządzeń;
 2. Pozwolenie wodnoprawne może zostać cofnięte lub ograniczone bez odszkodowania, jeżeli zajdą przesłanki wynikające z przepisów obowiązującego prawa;
 3. Zakres obowiązków ustalony w niniejszej decyzji może ulec rozszerzeniu w terminie późniejszym, jeśli zajdzie potrzeba uzupełnienia dodatkowymi obowiązkami;
 4. Wnioskodawcy, który nie uzyskał praw do nieruchomości lub urządzeń koniecznych do realizacji pozwolenia wodnoprawnego, nie przysługuje roszczenie o zwrot nakładów poniesionych w związku z otrzymaniem pozwolenia (art. 393 ust. 5 ustawy Prawo wodne);
 5. Za wszelkie szkody związane z udzielonym pozwoleniem odpowiada uprawniony do niniejszej decyzji;
 6. Wszystkie prace związane z przedmiotowym pozwoleniem należy prowadzić zgodnie z obowiązującymi przepisami prawa;
 7. Niniejsza decyzja winna być zawsze dostępna organom kontroli;
 8. Niniejsza decyzja nie zwalnia Wnioskodawcy z przestrzegania wymagań określonych w przepisach odrębnych.

Uzasadnienie

Państwowe Gospodarstwo Leśne Lasy Państwowe Nadleśnictwo Karwin, ul. Pierwszej Brygady 18, 66-530 Drezdenko, reprezentowane przez pełnomocnika Pana Tomasza Alankiewicza z Biura Studiów i Projektów Budownictwa Wodnego „HYDROPROJEKT” Sp. z o.o., ul. Grunwaldzka 21, 60-783 Poznań, wnioskiem z dnia 05 czerwca 2019 r. (wpływ do Zarządu Zlewni Wód Polskich w Pile w dniu 10 czerwca 2019 r.),

zwróciło się do Dyrektora Zarządu Zlewni Wód Polskich w Pile o wydanie dla potrzeb inwestycji pn.: „Budowa obiektów małej retencji w Nadleśnictwie Karwin – opracowanie dokumentacji projektowo - kosztorysowej – zadanie nr 1 – „Mała retencja Wierzbowy gąszcz”” oraz pn.: „Budowa obiektów małej retencji w Nadleśnictwie Karwin – opracowanie dokumentacji projektowo – kosztorysowej – zadanie nr 2 – „Mała retencja Lipkowy ols”, realizowanego w ramach zadania pn.: „Kompleksowy projekt adaptacji lasów i leśnictwa do zmian klimatu – mała retencja oraz przeciwdziałanie erozji wodnej na terenach nizinnych”, pozwolenia wodnoprawnego na wykonanie urządzenia wodnego - zastawki drewnianej w hm 0+020 rowu śródlęsnego (Mała retencja Wierzbowy gąszcz zadanie nr 10-13-1.2-01), z lokalizacją na działce o nr ewid. 476, obręb 0009 Stare Polichno, gm. Santok, powiat gorzowski, zastawki drewnianej w km 0+005 rowu śródlęsnego (Mała retencja Wierzbowy gąszcz zadanie nr 10-13-1.2-01), z lokalizacją na działce o nr ewid. 477, obręb 0009 Stare Polichno, gm. Santok, powiat gorzowski, zastawki drewnianej w km 0+005 rowu śródlęsnego (Mała retencja Lipkowy ols zadanie nr 10-13-1.2-02), z lokalizacją na działce o nr ewid. 395, obręb 0011 Ludziszawice, gm. Santok, powiat gorzowski i działce o nr ewid. 643, obręb 0012 Lipki Wielkie, gm. Santok, powiat gorzowski, zastawki drewnianej w km 0+269 rowu śródlęsnego (Mała retencja Lipkowy ols zadanie nr 10-13-1.2-02), z lokalizacją na działce o nr ewid. 395, obręb 0011 Ludziszawice, gm. Santok, powiat gorzowski i działce o nr ewid. 644, obręb 0012 Lipki Wielkie, gm. Santok, powiat gorzowski.

Zgodnie z art. 407 ust. 2 i art. 408 ustawy z dnia 20 lipca 2017 r. Prawo wodne do wniosku dołączono operat wodnoprawny z oznaczeniem daty jego wykonania wraz z opisem prowadzenia zamierzonej działalności niezawierającym określeń specjalistycznych, wykonany w formie opisowej i graficznej, a także na elektronicznym nośniku danych, opracowany przez Pana dr inż. Tomasza Alankiewicza z firmy Biuro Studiów i Projektów Budownictwa Wodnego „HYDROPROJEKT” Sp. z o.o., ul. Grunwaldzka 21, 60-783 Poznań, w miesiącu maju 2019 r., decyzję Wójta Gminy Santok z dnia 14 marca 2019 r., znak: RGKROŚ.6220.7.2018.AJD o środowiskowych uwarunkowaniach stwierdzającej brak potrzeby przeprowadzenia oceny oddziaływania na środowisko oraz decyzję Wójtaminy Santok z dnia 14 czerwca 2019 r., znak: PRG.6733.2.5.2019.AŁ o ustaleniu lokalizacji inwestycji celu publicznego.

Dyrektor Zarządu Zlewni Wód Polskich w Pile, pismem z dnia 25 czerwca 2019 r., znak: BD.ZUZ.2.421.217.2019.AI, powiadomił strony o wszczęciu postępowania administracyjnego i na podstawie art. 10 § 1 K.p.a. o możliwości zapoznania się z dokumentacją oraz przedstawienia swojego stanowiska, jak również powiadomił o możliwości wypowiedzenia się, co do zebranych dowodów i materiałów oraz do zgłoszonych żądań. Informację o wszczęciu postępowania administracyjnego podano również do publicznej wiadomości. Żadna ze stron nie skorzystała z przysługującego prawa.

Zgodnie z art. 397 ust. 1 i ust. 3 pkt 2 ustawy z dnia 12 lipca 2017 r. Prawo wodne organem właściwym do wydania pozwolenia wodnoprawnego jest dyrektor zarządu zlewni Wód Polskich.

Planowane prace będą polegały na wybudowaniu na rowach leśnych drewnianych zastawek, umożliwiających czasowe zatrzymywanie wody w rowach. Rowy te stanowią również system odwodnienia fragmentów obszarów leśnych. Lokalizacje zostały tak wybrane, aby nie powodować rozlewu wód poza koryta rowów, a w części przypadków poza dotychczasowe obszary naturalnych zagłębień terenowych.

Zgodnie z art. 395 ust. 11 ustawy z dnia 20 lipca 2017 r. Prawo wodne, pozwolenia wodnoprawnego albo zgłoszenia nie wymaga zatrzymywanie wody w rowach.

Zgodnie z art. 389 pkt 6 w/w ustawy, na wykonanie urządzeń wodnych, wymagane jest uzyskanie pozwolenia wodnoprawnego.

Zgodnie z art. 400 ust. 6 w/w ustawy obowiązek ustalenia czasu obowiązywania nie dotyczy pozwoleń na wykonywanie urządzeń wodnych.

Zgodnie z art. 414 ust. 1 pkt 3 w/w ustawy pozwolenie wodnoprawne wygasa, jeżeli zakład nie rozpoczął wykonywania urządzeń wodnych w terminie 3 lat od dnia, w którym pozwolenie wodnoprawne na wykonanie tych urządzeń stało się ostateczne.

Za podstawę wydania niniejszej decyzji przyjęto:

- operat wodnoprawny pn.: „Mała retencja Wierzbowy gąszcz”, wykonany w maju 2019 r. Operat został opracowany w zakresie wystarczającym dla celu jakiemu ma służyć,
- operat wodnoprawny pn.: „Mała retencja Lipkowy ols”, wykonany w maju 2019 r. Operat został opracowany w zakresie wystarczającym dla celu jakiemu ma służyć.

Po przeanalizowaniu akt sprawy oraz przeprowadzeniu postępowania administracyjnego ustalono, że spełnione są wymagania określone dla tego rodzaju przedsięwzięcia. W związku z tym nie istnieją żadne przeszkody do wydania decyzji w podanym zakresie i na ustalonych warunkach.

W związku z powyższym orzeczono jak w sentencji.

Pouczenie

Od niniejszej decyzji służy stronom prawo wniesienia odwołania do Dyrektora Regionalnego Zarządu Gospodarki Wodnej Wód Polskich w Bydgoszczy, al. A. Mickiewicza 15, 85-071 Bydgoszcz, za pośrednictwem Dyrektora Zarządu Zlewni Wód Polskich w Pile, ul. Motylewska 7, 64-920 Piła, w terminie 14 dni od daty jej doręczenia.

Zgodnie z art. 127a ustawy z dnia 14 czerwca 1960 r. Kodeks postępowania administracyjnego, strony w trakcie biegu terminu do wniesienia odwołania, mogą zrzec się prawa do wniesienia odwołania. Z dniem doręczenia Dyrektorowi Zarządu Zlewni Wód Polskich w Pile oświadczenia o zrzeczeniu się prawa do wniesienia odwołania przez ostatnią ze stron postępowania, decyzja staje się ostateczna i prawomocna.

Zgodnie z ustawą z dnia 20 lipca 2017 r. Prawo Wodne (t.j. Dz. U. z 2018 r., poz. 2268 ze zm.) za wydanie niniejszego pozwolenia pobrano opłatę w wysokości 442,68 zł oraz zgodnie z ustawą z dnia 16 listopada 2006 r. o opłacie skarbowej (t.j. Dz. U. z 2019 r., poz. 1000) pobrano opłatę skarbową za pełnomocnictwo w wysokości 17,00 zł. Dowody wpłat dołączono do akt sprawy.

DYREKTOR


Roman Tomasz

Otrzymują:

1. Pełnomocnik Pan Tomasz Alankiewicz Biuro Studiów i Projektów Budownictwa Wodnego „HYDROPROJEKT” Sp. z o.o., ul. Grunwaldzka 21, 60-783 Poznań.
2. a/a

Do wiadomości:

1. Urząd Gminy Santok, ul. Gorzowska 59, 66-431 Santok.
2. Starostwo Powiatowe w Gorzowie Wielkopolskim, ul. Józefa Pankiewicza 5-7, 66-400 Gorzów Wielkopolski.
3. PGW Wody Polskie RZGW w Bydgoszczy, al. A. Mickiewicza 15, 85-071 Bydgoszcz (SIGW).
4. PGW Wody Polskie RZGW w Bydgoszczy, al. A. Mickiewicza 15, 85-071 Bydgoszcz (REF).
5. Nadzór Wodny w Drezdenku, ul. Portowa 21, 66-530 Drezdenko.

Państwowe Gospodarstwo Wodne Wody Polskie

Zarząd Zlewni w Pile, ul. Motylewska 7, 64-920 Piła

tel.: +48 (67) 212 32 44 | faks: +48 (67) 212 51 75 | e-mail: zz-pila@wody.gov.pl

Decyzja o ustaleniu lokalizacji inwestycji celu publicznego

Na podstawie art. 50 ust. 1, art. 51 ust. 1 pkt 2 ustawy z dnia 27 marca 2003 r. o planowaniu i zagospodarowaniu przestrzennym (t.j. Dz. U. z 2018 r., poz. 1945 ze zm.) oraz art. 104 ustawy z dnia 14 czerwca 1960 r. Kodeks postępowania administracyjnego (t.j. Dz. U. z 2018 r., poz. 2096 ze zm.),

po rozpatrzeniu wniosku

złożonego w dniu 1.03.2019 r. przez **Pana Tomasza Alankiewicza BSiPBW „HYDROPROJEKT” Sp. z o.o.** działającego na rzecz **Państwowego Gospodarstwa Leśnego, Lasy Państwowe, Nadleśnictwo Karwin** w sprawie wydania decyzji o ustaleniu lokalizacji inwestycji celu publicznego, dla przedsięwzięcia polegającego na: **budowie obiektów małej retencji - drewnianych zastawek** na terenie obejmującym działki o numerze ewid.: **476 i 477 obręb: Stare Polichno „Wierzbowy gąszcz”, 395 obręb: Ludziszawice oraz 643 i 644 obręb: Lipki Wielkie „Lipkowy ols”**; oraz po uzgodnieniu projektu niniejszej decyzji:

**Ustalam
lokalizację inwestycji celu publicznego**

na rzecz:

**Pana Tomasza Alankiewicza
BSiPBW „HYDROPROJEKT” Sp. z o.o.
działającego na rzecz:
Państwowego Gospodarstwa Leśnego
Lasy Państwowe
Nadleśnictwo Karwin**

dla wyżej wymienionego przedsięwzięcia.

1. **Rodzaj inwestycji:**
Budowa obiektów małej retencji, polegającej na wykonaniu drewnianych zastawek na rowach śródlęsnych.
2. **Warunki i szczegółowe zasady zagospodarowania terenu oraz jego zabudowy wynikające z przepisów odrębnych:**
 - 2.1 **Warunki i wymagania ochrony i kształtowania ładu przestrzennego:**
 - a) Zakres inwestycji obejmuje budowę drewnianych zastawek na rowach śródlęsnych tj:
 - zastawki nr 1.1 i 1.2 „Wierzbowy gąszcz”;
 - zastawki nr 2.1 i 2.2 „Lipkowy ols”.
 - b) Lokalizację inwestycji należy realizować zgodnie z załącznikiem graficznym do decyzji.
 - c) Inwestycja nie narusza ładu przestrzennego.
 - d) Teren przeznaczony pod inwestycję nie wymaga uzyskania zgody na zmianę przeznaczenia gruntów rolnych i leśnych na cele nierolnicze i nieleśne, ponieważ na wskazanym obszarze nie znajdują się grunty rolne klasy I-III oraz grunty leśne podlegające ochronie na podstawie przepisów ustawy z dnia 3 lutego 1995 r. o ochronie gruntów rolnych i leśnych (t.j. Dz. U. z 2017 r., poz. 1161).
 - 2.2 **Ustalenia dotyczące ochrony środowiska i zdrowia ludzi oraz dziedzictwa kulturowego i zabytków oraz dóbr kultury współczesnej:**
 - a) Działki objęte inwestycją nr ewid. 395 obręb: Ludziszawice, 643, 644, obręb: Lipki Wielkie zlokalizowane są obszarze chronionego krajobrazu „Dolina Warty i Dolnej Noteci” oraz na terenie Obszaru Specjalnej Ochrony Natura 2000 – „Dolina Dolnej Noteci”;
 - b) Inwestycja zlokalizowana jest w sąsiedztwie Obszaru Specjalnej Ochrony Natura 2000 – „Dolina Dolnej Noteci, i „Ujście Noteci”.

- c) W przypadku odkrycia w trakcie prowadzenia robót budowlanych lub ziemnych, przedmiotu, co do którego istnieje przypuszczenie, że jest on zabytkiem należy zgłosić ten fakt właściwym organom oraz zachować pozostałe warunki wynikające z art. 32 ust. 1 ustawy z dnia 23 lipca 2003 r. o ochronie zabytków i opiece nad zabytkami (t.j. Dz. U. z 2018 r., poz. 2067).
- d) Planowana inwestycja zgodnie z wnioskiem oraz przy zachowaniu ustaleń określonych w przedmiotowej decyzji oraz postanowieniu Wójta Gminy Santok nr RGKROŚ.6220.7.2018.AJD z dnia 18 lutego 2018 r., nie zalicza się do przedsięwzięć mogących zawsze znacząco lub potencjalnie znacząco oddziaływać na środowisko, o których mowa w rozporządzeniu Rady Ministrów z dnia 9 listopada 2010 r. w sprawie przedsięwzięć mogących znacząco oddziaływać na środowisko (t.j. Dz. U. z 2016 r., poz. 71) i nie wymaga uzyskania decyzji o środowiskowy uwarunkowaniach.
- e) Podczas realizacji planowanej inwestycji należy zwrócić uwagę na potrzebę zastosowania właściwych rozwiązań technicznych, gwarantujących eliminację niebezpieczeństwa zanieczyszczenia środowiska gruntowego, a za jego pośrednictwem użytkowej warstwy wodonośnej.
- f) Wszelkie prace na terenach zmeliorowanych należy uzgodnić z miejscową spółką wodną. W przypadku, kiedy uszkodzenie urządzeń drenarskich zostało spowodowane przez właściciela lub użytkownika danej nieruchomości, zobowiązany jest on do ich naprawy na własny koszt.

2.3 Ustalenia dotyczące obsługi w zakresie infrastruktury technicznej i komunikacji:

- a) zaopatrzenie w energię elektryczną: nie dotyczy;
- b) dostęp do wody: nie dotyczy;
- c) dostęp do gazu: nie dotyczy;
- d) dostęp do drogi publicznej: nie dotyczy;

2.4 Ustalenia wymagań dotyczących ochrony interesów osób trzecich:

- a) Realizacja niniejszej inwestycji nie może powodować uciążliwości na sąsiednich terenach, a w szczególności:
 - nie może uniemożliwiać korzystania z istniejącej i nowo realizowanej infrastruktury technicznej;
 - nie może zmieniać stosunków wodnych na działkach osób trzecich;
- b) Projektowany obiekt budowlany powinien spełniać warunki określone w art. 5 ustawy z dnia 7 lipca 1994 r. Prawo budowlane (t.j. Dz. U. z 2018 r., poz. 1202 ze zm.).

2.5 Ustalenia ochrony obiektów budowlanych na terenach górniczych: nie dotyczy.

3. Linie rozgraniczające teren inwestycji zostały wyznaczone na kopii mapy zasadniczej w skali 1:1000 stanowiącej załącznik do niniejszej decyzji.

4. Ustala się ważność decyzji: bezterminowo.

5. Inne warunki wynikające z przepisów odrębnych:

- 5.1. Należy zachować zgodne z przepisami prawa budowlanego i Polskimi Normami odległości projektowanego obiektu od infrastruktury podziemnej i nadziemnej przebiegającej przez teren objęty decyzją i w jego bezpośrednim otoczeniu, zaleca się uzgodnienie tych odległości z właścicielami sieci.
- 5.2. Wszystkie kolizje z istniejącymi sieciami infrastruktury należy usunąć w porozumieniu z gestorami tych sieci.

UZASADNIENIE

stan faktyczny

W dniu 1.03.2019 r. wpłynął wniosek złożony przez Pana Tomasza Alankiewicza działającego na rzecz Państwowego Gospodarstwa Leśnego, Lasy Państwowe, Nadleśnictwo Karwin, w sprawie wydania decyzji o ustaleniu lokalizacji inwestycji celu publicznego dla przedsięwzięcia polegającego na budowie obiektów małej retencji - drewnianych zastawek na terenie obejmującym działki o numerze ewid.: 476 i 477 obręb: Stare Polichno „Wierzbowy gąszcz”, 395 obręb: Ludziszawice oraz 643 i 644 obręb: Lipki Wielkie „Lipkowy ols”.

O wszczęciu postępowania administracyjnego, a także o kolejnych etapach jego prowadzenia informowane są strony w drodze obwieszczeń umieszczanych na tablicy ogłoszeń zlokalizowanej w budynku Urzędu Gminy Santok oraz publikowanych na stronie internetowej Gminy Santok. Natomiast właściciele nieruchomości, na których ma zostać przeprowadzona przedmiotowa inwestycja celu publicznego oraz, na które planowana inwestycja miałaby zwiększone oddziaływanie informowani są na piśmie. Właścicieli działek ustalono na podstawie Informacji z rejestru ewidencji gruntów i budynków prowadzonej przez Starostę Gorzowskiego, sporządzonych według stanu na dzień 29.04.2019 r. a także w oparciu o analizę treści Ksiąg Wieczystych prowadzonych dla wskazanych nieruchomości. Wszystkie strony postępowania oraz zainteresowane osoby mają możliwość zapoznawania się z zebranymi materiałami oraz zgłaszania wniosków, uwag lub zastrzeżeń do sprawy.

stan prawny

Niniejsze postępowanie dotyczące ustalenia lokalizacji inwestycji celu publicznego obejmuje działki, dla których nie obowiązuje miejscowy plan zagospodarowania przestrzennego. Dla takich obszarów warunki lokalizacji inwestycji ustala się w oparciu o przepisy ustawy z dnia 27 marca 2003 r. o planowaniu i zagospodarowaniu przestrzennym (t.j. Dz.U. 2018 r., poz. 1945 ze zm.).

Zgodnie z art. 4 ust. 1 ww. ustawy, ustalenie przeznaczenia terenu, rozmieszczenie inwestycji celu publicznego oraz określenie sposobów zagospodarowania i warunków zabudowy terenu następuje w miejscowym planie zagospodarowania przestrzennego. Wyjątek od tej zasady ustanowiony został w art. 4 ust. 2 ww. ustawy, który przewiduje, że w przypadku braku miejscowego planu zagospodarowania przestrzennego określenie sposobów zagospodarowania i warunków zabudowy terenu następuje w drodze decyzji, przy czym lokalizację inwestycji celu publicznego ustala się w drodze decyzji lokalizacji inwestycji celu publicznego, zaś sposób zagospodarowania terenu i warunki zabudowy dla innych inwestycji ustala się w drodze decyzji o warunkach zabudowy.

Podjmując postępowanie zbadano, czy wnioskowane przedsięwzięcie jest inwestycją celu publicznego. Zaznaczyć przy tym trzeba, że podjęcie inwestycji celu publicznego może być interpretowane na podstawie art. 2 pkt 5 ustawy o planowaniu i zagospodarowaniu przestrzennym. Odsyła ona do art. 6 ustawy z dnia 21 sierpnia 1997 r. o gospodarce nieruchomościami, wskazując na szczególny charakter tej inwestycji, wynikający z realizacji określonych tą ustawą celów. Zgodnie z art. 6 pkt 4 ustawy z dnia 21 sierpnia 1997 r. o gospodarce nieruchomościami - "Celami publicznymi w rozumieniu ustawy są: „budowy oraz utrzymywania obiektów i urządzeń służących ochronie środowiska, zbiorników i innych urządzeń wodnych służących zaopatrzeniu w wodę, regulacji przepływów i ochronie przed powodzią, a także regulacja i utrzymywanie wód oraz urządzeń melioracji wodnych, będących własnością Skarbu Państwa lub jednostek samorządu terytorialnego”.

Analiza zakresu inwestycji przedstawionej we wniosku wykazała, że planowana inwestycja mieści się w zakresie celów wskazanych w art. 6 ustawy o gospodarce nieruchomościami i jest inwestycją, której lokalizację ustala się w drodze decyzji o ustaleniu lokalizacji inwestycji celu publicznego.

Zgodnie z art. 53 ust. 4 ustawy z dnia 27 marca 2003 r. o planowaniu i zagospodarowaniu przestrzennym (Dz. U. z 2018 r., poz. 1945 ze zm.) dokonano stosownego uzgodnienia projektu decyzji z:

- Starostą Gorzowskim, postanowieniem z dnia 15 maja 2019 r. (data wpływu) znak: GP.644.53.2019 zgodnie z art. 53 ust. 4 pkt 5 i 5a – w odniesieniu do udokumentowanych złóż kopalin i wód podziemnych oraz terenów zagrożonych osuwaniem się mas ziemnych;
- Starostą Gorzowskim, postanowieniem z dnia 13 maja 2019 r. (data wpływu) znak: GN.6123.215.2019.LD zgodnie z art. 53 ust. 4 pkt. 6 ww. ustawy, w zakresie ochrony gruntów rolnych;
- Regionalnym Dyrektorem Ochrony Środowiska zgodnie z art. 53 ust. 4 p.8 ww. ustawy w zakresie obszarów podlegających ochronie na podstawie przepisów o ochronie przyrody. Projekt decyzji uznany za uzgodniony zgodnie z art. 53 ust. 5c ustawy o planowaniu i zagospodarowaniu przestrzennym.

Zarówno analiza wniosku, jak i analiza warunków i zasad zagospodarowania terenu oraz jego zabudowy - wynikająca z przepisów odrębnych, a także analiza stanu faktycznego i prawnego terenu, na którym przewiduje się realizację inwestycji; zgodnie z art. 53, ust. 3 ustawy z dnia 27 marca 2003 r. o planowaniu i zagospodarowaniu przestrzennym mająca na celu, zgodnie z treścią art. 54 ww. ustawy, ustalenie m.in. warunków i szczegółowych zasad zagospodarowania terenu oraz jego zabudowy wynikających z przepisów odrębnych, jak również w zakresie warunków i wymagań ochrony kształtowania ładu przestrzennego, wykazała, że planowane zamierzenie nie stworzy negatywnych skutków przestrzennych, nie będzie naruszać wymagań ochrony kształtowania ładu przestrzennego i jest zgodne z przepisami odrębnymi.

W niniejszym postępowaniu rozstrzygnięto wyłącznie o potencjalnej lokalizacji wnioskowanej inwestycji. Konkretyzacja zapisów decyzji z uwzględnieniem prawa sąsiedzkiego, o którym mowa w art. 5 ust. 1 pkt 9 ustawy z dnia 7 lipca 1994 r. - Prawo budowlane, następuje na etapie decyzji o pozwoleniu na budowę.

Po przeprowadzeniu postępowania administracyjnego w zakresie wskazanym w art. 53 ustawy z dnia 27 marca 2003 r. o planowaniu i zagospodarowaniu przestrzennym, zgodnie z art. 50 ust. 1 i art. 54 ww. ustawy należało orzec jak w sentencji.

POUCZENIE

Od decyzji przysługuje odwołanie do Samorządowego Kolegium Odwoławczego w Gorzowie Wielkopolskim przy ul. Chrobrego 31 za pośrednictwem Wójta Gminy Santok w terminie 14 dni od dnia jej doręczenia.

Ponadto zgodnie z art. 53 ust. 6 ww. ustawy o planowaniu i zagospodarowaniu przestrzennym, odwołanie winno zawierać zarzuty odnoszące się do decyzji, określać istotę i zakres żądania będącego przedmiotem odwołania oraz wskazywać dowody uzasadniające to żądanie.

POUCZENIE O PRAWIE DO ZRZECZENIA SIĘ ODWOŁANIA I JEGO SKUTKACH

Zgodnie z art. 127a. Kodeksu postępowania administracyjnego:

§ 1. W trakcie biegu terminu do wniesienia odwołania strona może zrzec się prawa do wniesienia odwołania wobec organu administracji publicznej, który wydał decyzję.

§ 2. Z dniem doręczenia organowi administracji publicznej oświadczenia o zrzeczeniu się prawa do wniesienia odwołania przez ostatnią ze stron postępowania, decyzja staje się ostateczna i prawomocna.

Integralną część decyzji stanowią ponumerowane i opieczetowane załączniki.

Załączniki:

1. Załącznik nr 1 i 2 - część graficzna decyzji na kopii mapy zasadniczej.
2. Załącznik nr 3 - analiza warunków i zasad zagospodarowania terenu oraz jego zabudowy wynikających z przepisów odrębnych oraz stan faktyczny i prawny terenu na którym przewiduje się realizację inwestycji.

Otrzymują:

1. Tomasz Alankiewicz BSiPBW „HYDROPROJEKT” Sp. z o.o. działający na rzecz: Państwowego Gospodarstwa Leśnego, Lasy Państwowe, Nadleśnictwo Karwin;
2. a/a

Do wiadomości:

1. Marszałek Województwa Lubuskiego.

Projekt decyzji przygotował:

mgr Karol Waldmann
urbanista kwalifikowany
art. 5 pkt 3 i 4 ustawy o planowaniu
i zagospodarowaniu przestrzennym



Z up. Wójta Gminy Santok

mgr inż. Magdalena Zagórbka
INSPEKTOR ds. gospodarki przestrzennej

Santok, dnia 12 lipca 2019 r.

RRG.6733.2.6.2019.AŁ

POSTANOWIENIE

Na podstawie art. 113 § 1 ustawy z dnia 14 czerwca 1960 r. Kodeks postępowania administracyjnego (tekst jedn. Dz. U. z 2018 r., poz. 2096 ze zm.) prostuję z urzędu oczywisty błąd pisarski w decyzji o ustaleniu lokalizacji inwestycji celu publicznego z dnia 14 czerwca 2019 r., znak sprawy RRG.6733.2.5.2019.AŁ w następujący sposób:

- w wierszach od 6 do 12 licząc od góry na drugiej stronie decyzji,

zamiast: d) Planowana inwestycja zgodnie z wnioskiem oraz przy zachowaniu ustaleń określonych w przedmiotowej decyzji oraz postanowieniu Wójta Gminy Santok nr RGKROŚ.6220.7.2018.AJD z dnia 18 lutego 2018 r., nie zalicza się do przedsięwzięć mogących zawsze znacząco lub potencjalnie znacząco oddziaływać na środowisko, o których mowa w rozporządzeniu Rady Ministrów z dnia 9 listopada 2010 r. w sprawie przedsięwzięć mogących znacząco oddziaływać na środowisko (t.j. Dz. U. z 2016 r., poz. 71) i nie wymaga uzyskania decyzji o środowiskowych uwarunkowaniach.

powinno być: d) Planowana inwestycja zgodnie z wnioskiem oraz przy zachowaniu ustaleń określonych w przedmiotowej decyzji oraz postanowieniem Wójta Gminy Santok RGKROŚ.6220.7.2018.AJD z dnia 18 lutego 2018 r. znajduje się w katalogu przedsięwzięć wymienionych w Rozporządzeniu Rady Ministrów z dnia 9 listopada 2010 r. w sprawie przedsięwzięć mogących znacząco oddziaływać na środowisko (t.j. Dz. U. z 2016 r., poz. 71) i w związku z tym inwestor uzyskał decyzję o środowiskowych uwarunkowaniach dla inwestycji z dnia 14 marca 2019 r. znak: RGKROŚ.6220.7.2018.AJD.

UZASADNIENIE

W dniu 14 czerwca 2019 r. na wniosek Pana Tomasza Alankiewicza BSiPBW „HYDROPROJEKT” Sp. z o.o. działającego na rzecz Państwowego Gospodarstwa Leśnego Lasy Państwowe Nadleśnictwo wydano decyzję o lokalizacji inwestycji celu publicznego na działki o nr ewid: 476 i 477 obręb Stare Polichn „Wierzbowy gąszcz”, 395 obręb Ludzistawice oraz 643 i 644 obręb Lipki Wielkie „Lipkowy ols”, w której nastąpiła oczywista omyłka dotycząca zapisów odnośnie konieczności uzyskania decyzji o środowiskowych uwarunkowaniach.

Jednocześnie informuję, że część graficzna niniejszej decyzji pozostaje bez zmian.

W związku z powyższym postanawiam jak w sentencji.

POUCZENIE

Na niniejsze postanowienie służy stronom zażalenie do Samorządowego Kolegium Odwoławczego za moim pośrednictwem w terminie 7 dni od dnia jego doręczenia.



Z up. Wójta Gminy Santok

mgr inż. Magdalena Zagróbka
INSPEKTOR ds. gospodarki przestrzennej

Otrzymują:

1. Tomasz Alankiewicz BSiPBW „HYDROPROJEKT” Sp. z o.o. działający na rzecz Państwowego Gospodarstwa Leśnego Lasy Państwowe Nadleśnictwo Karwin;
2. a/a

Do wiadomości:

1. Marszałek Województwa Lubuskiego.

Santok, dn. 14.03.2019 r.

RGKROŚ.6220.7.2018.AJD

DECYZJA
o środowiskowych uwarunkowaniach

Na podstawie art. 123 ustawy z dnia 14 czerwca 1960 r. Kodeks postępowania administracyjnego (Dz.U. z 2018 r. poz. 2096 ze zm.), w związku z art. 63 ust. 2 ustawy z dnia 3 października 2008 r. o udostępnianiu informacji o środowisku i jego ochronie, udziale społeczeństwa w ochronie środowiska oraz o ocenach oddziaływania na środowisko (Dz.U. z 2018 r. poz. 2081 ze zm.), a także § 3 ust. 1 pkt 60 Rozporządzenia Rady Ministrów z dnia 9 listopada 2010 r. w sprawie przedsięwzięć mogących znacząco oddziaływać na środowisko (Dz. U. z 2016 r., poz. 71), po rozpatrzeniu wniosku **Państwowego Gospodarstwa Leśnego, Lasy Państwowe Nadleśnictwo Karwin z siedzibą przy ul. Pierwszej Brygady 18, 66-530 Karwin** w imieniu którego na podstawie udzielonego pełnomocnictwa działa **Pan Tomasz Alankiewicz**

orzekam

1. Stwierdzam brak potrzeby przeprowadzenia oceny oddziaływania na środowisko dla przedsięwzięcia polegającego na **budowie obiektów małej retencji w Nadleśnictwie Karwin – opracowanie dokumentacji projektowo – kosztorysowej, zadanie 1 – Mała retencja „Wierzbowy gąszcz” oraz zadania 2 – Mała retencja „Lipkowy ols” zlokalizowanych na działkach nr 476, 477 obr. Stare Polichno, nr 395 obr. Ludziszawice, gm. Santok**
2. Charakterystyka przedsięwzięcia określająca środowiskowe uwarunkowania realizacji przedsięwzięcia jest załącznikiem niniejszej decyzji i stanowi jej integralną część.

UZASADNIENIE

Pan Tomasz Alankiewicz działając w imieniu Państwowego Gospodarstwa Leśnego, Lasy Państwowe Nadleśnictwo Karwin na podstawie udzielonego pełnomocnictwa wystąpił w dniu 28 września 2018 r. o wydanie decyzji o środowiskowych uwarunkowaniach dla przedsięwzięcia polegającego na „Budowie obiektów małej retencji w Nadleśnictwie Karwin – opracowanie dokumentacji projektowo – kosztorysowej, zadanie 1 – Mała retencja „Wierzbowy gąszcz” oraz zadania 2 – Mała retencja „Lipkowy ols” zlokalizowanych na działkach nr 476, 477 obr. Stare Polichno oraz nr 395 obr. Ludziszawice gm. Santok”.

Wobec powyższego w dniu 26 października 2018 r. zawiadomiono strony o wszczęciu postępowania administracyjnego oraz poinformowano o możliwości składania uwag i wniosków w siedzibie Urzędu Gminy w toku prowadzonego postępowania.

Położenie inwestycji na terenie objętym ochroną powoduje, że obowiązek przeprowadzenia oceny oddziaływania przedsięwzięcia na obszar Natura200 może zostać stwierdzony na podstawie art. 97 ust. 1 ustawy z dnia 3 października 2008 r. o udostępnianiu

informacji o środowisku i jego ochronie, udziale społeczeństwa w ochronie środowiska oraz ocenach oddziaływania na środowisko (Dz.U. z 2018 r. poz. 2081 ze zm.).

Zgodnie z art. 64 ustawy z dnia 3 października 2008 r. o udostępnianiu informacji o środowisku i jego ochronie, udziale społeczeństwa w ochronie środowiska oraz ocenach oddziaływania na środowisko (Dz.U. z 2018 r. poz. 2081 ze zm.) Wójt Gminy Santok zwrócił się dnia 26 października 2018 r. do Regionalnego Dyrektora Ochrony Środowiska w Gorzowie Wlkp., Państwowego Powiatowego Inspektora Sanitarnego w Gorzowie Wlkp. oraz Dyrektora Zarządu Zlewni Wód Polskich w Gorzowie Wlkp. o wyrażenie opinii w sprawie konieczności przeprowadzenia oceny oddziaływania planowanego przedsięwzięcia na środowisko oraz określenia ewentualnego zakresu raportu.

W dniu 6 listopada 2018 r. do urzędu wpłynął wniosek znak: 722/2018 w którym Wnioskodawca wniósł o rozszerzenie przedmiotowego wniosku o działki ewidencyjne nr 643 i 644 obr. Lipki Wielkie, gm. Santok.

Pismem znak: WZŚ.4220.288.2018.KS z dnia 6 listopada 2018 r. (data wpływu 07.11.2018 r.) Regionalny Dyrektor Ochrony Środowiska w Gorzowie Wlkp. wezwał Wójta Gminy Santok do uzupełnienia wniosku o wyrażenie opinii w przedmiotowej sprawie o wypis i wyrys z miejscowego planu zagospodarowania przestrzennego albo informację o jego braku.

W dniu 8 listopada 2018 r. Wójt Gminy Santok przesłał do Regionalnego Dyrektora Ochrony Środowiska w Gorzowie Wlkp., Państwowego Powiatowego Inspektora Sanitarnego w Gorzowie Wlkp. oraz Dyrektora Zarządu Zlewni Wód Polskich w Gorzowie Wlkp. pismo Wnioskodawcy w którym wniósł o rozszerzenie przedmiotowego wniosku o działki oznaczone numerem ewidencyjnym gruntów 643 i 644 obr. Lipki Wielkie, gm. Santok wraz z aktualną kartą informacyjną przedsięwzięcia oraz zaświadczeniem o braku miejscowego planu zagospodarowania przestrzennego dla tych działek. Do pisma dołączono również brakujące zaświadczenie o braku miejscowego planu zagospodarowania przestrzennego dla działek oznaczonych numerem ewidencyjnym gruntów 476 i 477 obr. Stare Polichno, gm. Santok.

Pismem znak: NZ-771-62/1-48/18 z dnia 16 listopada 2018 r. (data wpływu 20.11.2018 r.) Państwowy Powiatowy Inspektor Sanitarny w Gorzowie Wlkp. poinformował, że nie ma podstaw do zajęcia stanowiska w sprawie wymogu przeprowadzenia oceny oddziaływania na środowisko dla ww. inwestycji.

W dniu 16 listopada Dyrektor Zarządu Zlewni Wód Polskich w Gorzowie Wlkp. pismem znak: PO.ZZŚ.1.435.253.2018.KW przekazał według właściwości do Dyrektora Regionalnego Zarządu Gospodarki Wodnej Wód Polskich w Bydgoszczy wniosek Wójta Gminy Santok o wydanie opinii w sprawie obowiązku przeprowadzenia oceny oddziaływania na środowisko.

Regionalny Dyrektor Ochrony Środowiska w Gorzowie Wlkp. pismem znak: WZŚ.4220.228.2018.KS z dnia 21 listopada 2018 r. (data wpływu: 26.11.2018 r.) wezwał Wnioskodawcę do uzupełnienia karty informacyjnej przedsięwzięcia. Pismem znak: WZŚ.4220.228.2018.KS z dnia 23 listopada 2018 r. (data wpływu: 26.11.2018 r.) Regionalny Dyrektor Ochrony Środowiska w Gorzowie Wlkp. rozszerzył wezwanie do uzupełnienia karty informacyjnej przedsięwzięcia.

Regionalny Zarząd Gospodarki Wodnej w Bydgoszczy pismem znak: BD.RZŚ.435.2019.2018.KZ z dnia 26 listopada 2018 r. (data wpływu: 29.11.2018 r.) odmówił wydania opinii w przedmiotowej sprawie.

Wnioskodawca pismem znak: 769/2018 z dnia 28 listopada 2018 r. (data wpływu: 30.11.2018 r.) uzupełnił kartę informacyjną przedsięwzięcia o zakres wskazany w wezwaniu Regionalnego Dyrektora Ochrony Środowiska w Gorzowie Wlkp.

Regionalny Dyrektor Ochrony Środowiska w Gorzowie Wlkp. pismem z dnia 03 grudnia 2018 r. (data wpływu: 05.12.2018 r.), znak: WZŚ.4240.288.2018.KS wyrazili opinię, że dla przedmiotowego przedsięwzięcia nie zachodzi konieczność przeprowadzenia oceny oddziaływania na środowisko.

Organ wydając niniejszą decyzję wziął pod uwagę powyższą opinię, wniosek inwestora wraz z dołączoną do niego kartą informacyjną oraz jej aktualizację i uzupełnienia oraz uwarunkowania określone w art. 63 ust. 1 ustawy z dnia 3 października 2008r. o udostępnianiu informacji o środowisku i jego ochronie, udziale społeczeństwa w ochronie środowiska oraz o ocenach oddziaływania na środowisko (dalej zwaną ustawą ooś) i ustalił, co następuje.

Celem planowanego przedsięwzięcia jest budowa drewnianych zastawek na śródlęsnych rowach okresowo prowadzących wody, umożliwiających czasowe zretencjonowanie wód nimi płynących.

Zakres rzeczowy przedsięwzięcia będzie obejmował:

- wykonanie drewnianych zastawek w wytypowanych przekrojach rowów śródlęsnych,
- umocnienie dna i skarp śródlęsnych rowów w bezpośrednim sąsiedztwie projektowanych budowli.

Przedmiotowe przedsięwzięcie zlokalizowane jest na terenie gminy Santok, w powiecie gorzowskim, w województwie lubuskim:

- działka ewidencyjna nr 476, 477 (zadanie nr 1 – „Mała retencja Wierzbowy gąszcz”) – leśnictwo Gościnowo,
- działka ewidencyjna nr 395, 643, 644 (zadanie nr 2 – „Mała retencja Lipkowy Ols”) – leśnictwo Lipki Wielkie.

Dla terenu na którym będzie realizowane przedsięwzięcie brak jest miejscowego planu zagospodarowania przestrzennego, w związku z tym, wydanie decyzji o środowiskowych uwarunkowaniach nastąpi przed wydaniem decyzji o ustaleniu lokalizacji inwestycji celu publicznego, a następnie decyzji o pozwoleniu na budowę.

Przedmiotowe przedsięwzięcie, w myśl § 3 ust 1 pkt 66 lit a rozporządzenia Rady Ministrów z dnia 9 listopada 2010 r. w sprawie przedsięwzięć mogących znacząco oddziaływać na środowisko (t.j. Dz. U. z 2016 r. poz. 71) oraz zgodnie z art. 59 ust. 1 pkt 2 ustawy ooś, jest przedsięwzięciem mogącym potencjalnie znacząco oddziaływać na środowisko, którego realizacja wymaga uzyskanie decyzji o środowiskowych uwarunkowaniach. Decyzja ta będzie niezbędna do uzyskania m in. Pozwolenia wodnoprawnego i pozwolenia na budowę.

Uwzględniając uwarunkowania związane z kwalifikowaniem przedsięwzięcia do przeprowadzenia oceny oddziaływania na środowisko, określone w art. 63 ustawy z dnia

3 października 2008 r. o udostępnianiu informacji o środowisku i jego ochronie, udziale społeczeństwa w ochronie środowiska oraz o ocenach oddziaływania na środowisko, po analizie wniosku o wydanie decyzji o środowiskowych uwarunkowaniach dla planowanego przedsięwzięcia oraz karty informacyjnej przedsięwzięcia, stwierdzono, że nie jest ona zlokalizowana w ujściach rzek, na obszarach wybrzeży i środowisku morskim, obszarach górskich, na obszarach objętych ochroną, w tym strefach ochronnych ujęć wód i obszarach, na których standardy jakości środowiska zostały przekroczone lub istnieje prawdopodobieństwo ich przekroczenia, obszarach o krajobrazie mającym znaczenie historyczne, kulturowe lub archeologiczne, obszarach o znacznej gęstości zaludnienia, obszarach przylegających do jezior, uzdrowiskach i obszarach ochrony uzdrowiskowej.

Zadanie nr 1 – „Mała retencja Wierzbowy gąszcz”. Obie projektowane do wykonania zastawki znajdują się w pobliżu miejscowości Stare Polichno. Miejsce dla pierwszej zastawki znajduje się w rowie sródleśnym. Rów w miejscu przewidzianym do przegrodzenia charakteryzuje się niewyraźnym przekrojem i nieregularnym kształtem. W miejscu tym oraz poniżej w skarpach rowu rosną samosiejki: wierzby oraz pojedyncze brzozy i olchy. Dno rowu jest silnie zamulone oraz pokryte szczątkami obumarłych drzew. W sąsiedztwie pierwszej projektowanej zastawki zlokalizowany jest przepust pod drogą polną. Sąsiadujący teren jest płaski o niewielkiej różnicy wysokości względnej. Druga projektowana zastawka zlokalizowana została w dalszym piegu rowu leśnego. Rów w miejscu przewidzianym do przegrodzenia posiada wyraźny przekrój oraz regularny kształt. Wzdłuż rowu rosną olsze o średnicy ok. 30 do 40 cm. Dno i skarpy rowu są silnie zamulone oraz pokryte szczątkami obumarłych drzew. Sąsiadujący teren jest płaski o niewielkiej różnicy wysokości względnej.

Zadanie nr 2 – „Mała retencja Lipkowy Ols”. Projektowane do wykonania zastawki znajdują się w pobliżu miejscowości Lipki Wielkie. Rów leśny przewidziany do przegrodzenia charakteryzuje się wyraźnym i regularnym przekrojem. W sąsiedztwie planowanych zastawek znajduje się droga śródleśna z przepustem betonowym. Skarpy rowu są porośnięte drzewami oraz krzewami. Sąsiadujący teren jest płaski o niewielkiej różnicy wysokości względnej.

Planowane podniesienie zwierciadła w rowie wyniesie odpowiednio: zadanie 1 - 0,5 m na obu zastawkach oraz dla zadania drugiego – 0,4 m na obu zastawkach. Projektowana retencja wody w całości mieści się w ich korytach i nie wylewa się poza ich obręb.

Investycję zamierza się zrealizować, w szczególności:

- częściowo w granicach obszaru specjalnej ochrony ptaków Natura 2000 Dolina Dolnej Noteci PLB080002, ustanowionego Rozporządzeniem Ministra Środowiska, z dnia 1 stycznia 2011 r., w sprawie obszarów specjalnej ochrony ptaków (Dz.U. nr 25, poz. 133, ze zm.);
- w odległości ok. 700 m od granic Specjalnego Obszaru Ochrony Siedlisk Natura 2000 Ujścia Noteci PLH080006;
- częściowo w granicach obszaru chronionego krajobrazu „Dolina Warty i Dolnej Noteci”;
- w obszarze wyznaczonych korytarzy ekologicznych rangi krajowej i międzynarodowej, pn. Dolina Noteci GKPnC-17;
- w strefie jego potencjalnego negatywnego oddziaływania na pozostałe gatunki objęte ochroną prawną i ich siedliska, w odniesieniu do których wprowadzono szereg

zakazów i uwarunkowań wymienionych w rozporządzeniach Ministra Środowiska: z dnia 16 grudnia 2016 r. w sprawie ochrony gatunkowej zwierząt (Dz.U. z 2016 r., poz. 2183), z dnia 9 października 2014 r. w sprawie ochrony gatunkowej roślin (Dz.U. z 2014 r., poz. 1409), z dnia 9 października 2014 r. w sprawie ochrony gatunkowej grzybów (Dz.U. z 2014 r., poz. 1408).

Szczegółowa analiza:

- otrzymanej dokumentacji, w tym Karty Informacyjnej Przedsięwzięcia i jej uzupełnienia;
- zarządzenia Regionalnego Dyrektora Ochrony Środowiska w Gorzowie Wielkopolskim z dnia 14 stycznia 2014 roku w sprawie ustanowienia planu zadań ochronnych dla obszaru Natura 2000 Dolina Dolnej Noteci PLB080002 (Dz.Urz.Woj.Lubus. z 2014 r. poz. 188);
- zarządzenia Regionalnego Dyrektora Ochrony Środowiska w Gorzowie Wielkopolskim z dnia 28 stycznia 2014 roku w sprawie ustanowienia planu zadań ochronnych dla obszaru Natura 2000 Ujście Noteci PLH080006 (Dz.Urz.Woj.Lubus z 2014 r. poz. 287);
- rozporządzenia Ministra Środowiska z dnia 9 lutego 2017 r. w sprawie specjalnego obszaru ochrony siedlisk Ujście Noteci (PLH080006) (Dz.U. z 2017 r. poz. 545);
- Standardowych Formularzy Danych (zwanych dalej SDF) ww. obszarów Natura 2000;
- uchwały Nr XLII/625/18 Sejmiku Województwa Lubuskiego z dnia 26 lutego 2018 r. w sprawie obszaru chronionego krajobrazu o nazwie „Dolina Warty i Dolnej Noteci” (Dz.Urz.Woj.Lubus. z 2018, poz. 505);
- „Planu przeciwdziałania skutkom suszy w regionie wodnym Warty” (grudzień 2017 r.);
- sytuacji lokalizacyjnej udostępnionej na stronach:
 - <http://rdlpzg.gis-net.pl/>,
 - <http://geoserwis.gdos.gov.pl/mapy/>,
 - <http://mapy.geoportal.gov.pl/imap/>,
 - <http://mapa.korytarze.pl/>);
- przyrodniczej bazy danych RDOŚ w Gorzowie Wlkp.,
- ekologicznych uwarunkowań zachowania właściwej drożności korytarzy ekologicznych rangi krajowej i międzynarodowej,

jak również wnikiwe prześledzenie bezpośrednich i pośrednich skutków przedsięwzięcia, zwłaszcza aspektów związanych z lokalizacją, skalą, rodzajem, charakterystyką i uwarunkowaniami jego realizacji, określonymi w art. 63 ust 1 ustawy o udostępnianiu informacji o środowisku i jego ochronie, udziale społeczeństwa w ochronie środowiska oraz ocenach oddziaływania na środowisko z dnia 3 października 2008 r. (Dz.U.2018.2081 t.j.) (zwanej dalej ustawą ooś) pozwala uznać, iż planowane działanie inwestycyjne wraz z wnioskowaną zmianą, nie będzie istotnie oddziaływało na utrzymanie we właściwym stanie ochrony, przedmiotów ochrony ww. form ochrony przyrody, w szczególności:

OSO Ptaków Natura 2000 Dolina Dolnej Noteci PLB080002, tj. gatunków ornitofauny i ich siedlisk, takich jak: A028 – czapla biała *Ardea cinerea*, A031 – bocian biały *Ciconia ciconia* A036 – łabędź niemy *Cygnus olor*, A038 - łabędź krzykliwy *Cygnus cygnus*, A039 – gęś zbożowa *Anser fabalis*, A041 – gęś białoczelna *Anser albifrons*, A043 - gęgawa *Anser anser*, A051 – krakwa *Anas strepera*, A055 – cyranka *Anas querquedula*, A056 – płaskonos *Anas clypeata*, A073 - kania czarna *Milvus migrans*, A074 – kania ruda *Milvus milvus*, A118 – wodnik *Rallus aquaticus*, A119 – kropiatka *Porzana porzana*, A122 – derkacz *Crex crex*, A127 – żuraw *Grus grus*, A153 – kszysk *Gallinago gallinago*, A197 – rybitwa czarna *Chlidonias niger*, A198 – rybitwa białoskrzydła *Chlidonias leucopterus*, A272 – podróżniczek *Luscinia svecica* A290 – świerszczak *Locustella naevia*, A307 – jarzębatka *Sylvia nisoria*, A371 – dziwonia *Carpodacus erythrinus* oraz ich siedlisk.

W treści Planu zadań ochronnych (zwanego dalej PZO) i SDF ww. obszaru Natura 2000, wymienia się szereg istotnych zagrożeń, w odniesieniu do przedmiotów jego ochrony: A02– Zmiana sposobu upraw, A03.01– Intensywne koszenie lub intensyfikacja, A03.03– Zaniechanie/brak koszenia, A04.03– Zarzucenie pasterstwa, brak wypasu, A05.01– Hodowla zwierząt, B01– Zalesienie terenów otwartych, C03.03– Produkcja energii wiatrowej, F02.03– Wędkarstwo, G05.11– Śmierć lub uraz w wyniku kolizji; I01– Obce gatunki inwazyjne, J02.01– Zasypywanie terenu, melioracje i osuszanie – ogólnie, J02.01.0– Osuszanie terenów, J02.03– Regulowanie (prostowanie) koryt rzecznych i zmiana przebiegu koryt rzecznych, J02.05– Modyfikowanie funkcjonowania wód – ogólnie, J03.01– Zmniejszenie lub utrata określonych cech siedliska.

Realizacja przedmiotowej inwestycji nie jest związana z możliwością istotnego zwiększenia ich natężenia, ponieważ nie zmieni się dotychczasowy sposób wykorzystania terenu, jak również zlokalizowana zostanie poza, wyznaczonymi w PZO, obszarami wdrażania działań z zakresu ochrony czynnej: derkacza *Crex crex* i kszyska *Gallinago gallinago* o ok. 10 m, cyranki *Spatula querquedula*, płaskonosa *Anas clypeata*, kropiatki *Porzana porzana* i krakwy *Anas strepera* o ok. 700 m, rybitwy czarnej *Chlidonias niger* o ok. 3,7 km.

Planowane działanie inwestycyjne położone jest częściowo na terenie Obszaru Chronionego Krajobrazu „Dolina Warty i Dolnej Noteci”, w granicach którego obowiązuje szereg zakazów, w tym zakaz „realizacji przedsięwzięć mogących znacząco oddziaływać na środowisko w rozumieniu przepisów ustawy z dnia 3 października 2008 roku o udostępnieniu informacji o środowisku jego ochronie, udziale społeczeństwa w ochronie środowiska oraz o ocenach oddziaływania na środowisko”. Zgodnie z art. 24 ust.2 pkt.3) ustawy o ochronie przyrody z dnia 16 kwietnia 2004 roku powyższy zakaz „nie dotyczy realizacji inwestycji celu publicznego”.

Szczegółowa analiza treści „Planu przeciwdziałania skutkom suszy (zwanego dalej PPSS) w regionie wodnym Warty” przyjętego do realizacji przez RZGW w Poznaniu w grudniu 2017 r. wskazuje, iż przedmiotowa inwestycja, zlokalizowana na terenie obrębów Ludziszewice, Lipki Wielkie i Stare Polichno gminy Santok, stanowi część znacznego ponadlokalnego działania, realizowanego w kierunku osiągnięcia celu, jakim jest przeciwdziałanie suszy w całym regionie wodnym rzeki Warty, poprzez realizację zadań, takich jak: „odnowa i ochrona ekosystemów wilgotnych, regulowanie stosunków wodnych i zwiększanie małej retencji (naturalnej i sztucznej), prace melioracyjne związane z opóźnieniem odpływu wód”. Teren położony w przedmiotowej lokalizacji został

sklasyfikowany jako posiadający „bardzo znaczący” stopień zagrożenia suszą atmosferyczną, „znaczący” stopień zagrożenia suszą glebową, „zagrożony” stopień zagrożenia suszą gruntową, „zagrożony” stopień zagrożenia suszą hydrogeologiczną oraz „umiarkowany” jako stopień zagrożenia suszą hydrologiczną, w konsekwencji planowana inwestycja przyczyni się do osiągnięcia celu zawartego w ww. PPSS.

W związku z powyższym należy uznać, iż w przedmiotowym przypadku planowane działanie stanowić będzie inwestycję celu publicznego w myśl art. 6 ust. 4 ustawy z dnia 21 sierpnia 1997 r. o gospodarce nieruchomościami (Dz.U. z 2018 r., poz. 2204): „budowa oraz utrzymywanie obiektów i urządzeń służących ochronie środowiska, ... a także regulacja i utrzymywanie wód oraz urządzeń melioracji wodnych, będących własnością Skarbu Państwa”.

Szczegółowa analiza prawdopodobnych zmian w charakterystykach chronionych elementów ww. form ochrony przyrody, jak i funkcjonalności obszaru korytarzy ekologicznych rangi krajowej i międzynarodowej, pn. Dolina Noteci GKPN-17, wynikających, m.in. z ewentualnego zmniejszenia się powierzchni siedlisk, powstania zakłóceń w funkcjonowaniu kluczowych gatunków, przerwania ciągłości korytarzy ekologicznych, spowodowania fragmentacji i utraty siedlisk lub populacji gatunków, istotnej redukcji zagęszczenia cennych gatunków, w tym istotnego zniekształcenia krajobrazu i jego pełnionych funkcji, wykazała, iż przedmiotowe przedsięwzięcie nie będzie znacząco oddziaływało na ww. parametry.

Kluczowym, w przedmiotowym rozstrzygnięciu, było uznanie, iż planowana inwestycja:

- nie będzie znacząco negatywnie oddziaływać na obszary Natura 2000 *Dolina Dolnej Noteci PLB080002* oraz *Ujście Noteci PLH080006*,
- nie pogorszy spójności sieci obszarów Natura 2000, tj. powiązań między nimi;
- nie naruszy zakazów obowiązujących w granicach obszaru chronionego krajobrazu „Dolina Warty i Dolnej Noteci”, gdyż stanowi inwestycję celu publicznego.

W związku z powyższym oraz mając na uwadze, iż realizacja przedmiotowego przedsięwzięcia:

- dotyczy budowy drewnianych zastawek o wysokości piętrzenia poniżej jednego metra, na śródleśnych rowach, okresowo prowadzących wody, w celu czasowego retencjonowania wód płynących realizowanych, jako *obiektów małej retencji w Nadleśnictwie Karwin, na działkach o nr ewid. 476, 477 obr. Stare Polichno, nr 395 obr. Ludziszewice oraz 643 i 644 obr. Lipki Wielkie w gminie Santok, powiat gorzowski, województwo lubuskie*;
- położona będzie poza strefami znaczącego bezpośredniego i pośredniego oddziaływania na gatunki ptaków i siedliska, w tym A122 – derkacz *Crex crex*, A153 – kszyszek *Gallinago gallinago*, A073 - kania czarna *Milvus migrans*, A074 – kania ruda *Milvus milvus*, stanowiące przedmioty ochrony OSO Ptaków Natura 2000 *Doliny Dolnej Noteci PLB080002*;
- położona będzie poza, wyznaczonymi w PZO OSO Ptaków Natura 2000 *Dolina Dolnej Noteci PLB080002*, obszarami wdrażania działań z zakresu ochrony czynnej kszyska i derkacza;

- charakteryzuje się wyłącznie lokalnymi uciążliwościami;
- nie posiada cech oddziaływania transgranicznego,

można uznać,

iż zgodnie z aktualnym stanem wiedzy, dotyczącym, m.in. zakresu potencjalnego oddziaływania planowanego działania, nie przyczyni się do wystąpienia znacząco negatywnego oddziaływania, uniemożliwiającego lub utrudniającego osiągnięcie celów *Dyrektywy Ptasiej*, ze względu na ochronę których ustanowiona została ostoja ptasia Natura 2000 *Dolina Dolnej Noteci PLB080002* oraz *Dyrektywy Siedliskowej*, ze względu na ochronę których ustanowiona została ostoja siedliskowa *Ujście Noteci PLH080006*, zapewniając jednocześnie utrzymanie sprawnie funkcjonującej, spójnej ekologicznie, Europejskiej Sieci Natura 2000.

W związku z powyższym nieprzeprowadzenie oceny oddziaływania na środowisko należy uznać za zasadne.

W pouczeniu do ww. opinii należy dodać, iż w przypadku zidentyfikowania, w obrębie prowadzonych prac chronionych gatunków roślin, grzybów lub zwierząt oraz powstania konieczności zniszczenia ich stanowisk bądź siedlisk, Wnioskodawca, przed przystąpieniem do robót, obowiązany jest uzyskać stosowną decyzję Regionalnego Dyrektora Ochrony Środowiska w Gorzowie Wielkopolskim zezwalającą, w uzasadnionych przypadkach, na odstępstwo od zakazów, obowiązujących wobec gatunków chronionych i ich siedlisk.

Zakres planowanych prac będzie polegał na wybudowaniu na rowach leśnych zastawek umożliwiających czasowe retencjonowanie wód. Warianty zakładają wybudowanie zastawek w ustalonych i zaakceptowanych przez Inwestora lokalizacjach optymalnych ze względów ich dalszego użytkowania. Wybrane lokalizacje zostały tak wskazane, aby jednocześnie nie powodować rozlewu wód poza koryta rowu. W wariantach przedstawiając rozwiązania techniczne kierowano się zasadą ograniczenia do minimum negatywnego wpływu inwestycji na środowisko. W obu wariantach (I oraz II) przewiduje się wykonanie zastawek w miejscach umożliwiających najłatwiejsze dotarcie zarówno na etapie budowy jak i późniejszej eksploatacji (obsługi). W rozważaniach pominięto wariant „0”, który oznacza nie podejmowanie działań, a w konsekwencji pozostawienie rowów leśnych bez lokalnego wykorzystania dyspozycyjnych zasobów wodnych – jałowy przepływ wód.

Po przeanalizowaniu wariantów do dalszej realizacji przyjęto Wariant II. Wariant ten w najbardziej optymalny sposób pozwoli na osiągnięcie założonego celu tj. zwiększenia małej retencji wodnej na objętym pracami obszarze przy zachowaniu istniejących stosunków gruntowo-wodnych. W Wariantcie II uwzględniając wielkości rowów, na których zlokalizowane są zastawki przewiduje się wykonanie zastawek na bazie zastawek prostokątnych typowych typ C-2 o konstrukcji drewnianej. Z uwagi na trwałość konstrukcji przewiduje się użycie elementów dębowych. Główny element konstrukcyjny zastawki stanowią elementy kierujące ścianki szczelnej – krawędziaki o wymiarach 20x20 cm. Ścianka szczelna stanowiąca jednocześnie ścianę czołową zastawki wykonana z bali o grubości 8 cm łączonych na wpust i pióro. Górna krawędź zastawki wzmocniona stężeniem poziomym – krawędziakiem o wymiarach 20x20 cm. Prowadnice szandorów wykonane z krawędziaków o wymiarach 10x10 cm oraz desek 4,2x20 cm. Konstrukcja zastawki wzmocniona od „dolnej wody” zastrzałem o wymiarach 12x16 cm. Zamknięcie (szandory) stanowią deski o grubości

4,2 cm. Ściana zastawki „zakotwiona” poza krawędzią rowu. Światło otworu zastawki dostosowane do szybkości dna rowu. Ilość i wielkość zamknięć szandorowych dostosowana do przyjętego poziomu utrzymania wody na poszczególnych rowach. Poszur i ponur o długości 2,00 m umocniony narzutem kamiennym na geowłókninie. Ograniczenie poszuru i ponur palikami drewnianymi o średnicy $\varnothing 5\div 6$ cm i długości 100 cm. Skarpy w sąsiedztwie zastawki o nachyleniu 1:1÷1:2 umocnienie narzutem kamiennym grubości 15 cm na geowłókninie.

Oddziaływanie inwestycji na środowisko będzie odbywać się głównie na etapie realizacji przedsięwzięcia. W okresie prowadzenia prac budowlanych spowodować ono będzie do uciążliwości związanych ze wzrostem ruchu samochodów ciężarowych dostarczających komponenty budowlane i wywożących odpady oraz z pracą urządzeń i maszyn budowlanych. Uciążliwości związane będą z emisją gazów i pyłów do powietrza oraz hałasu powstającego w wyniku pracy maszyn i urządzeń. Odpowiednia organizacja pracy oraz użytkowanie atestowanego i sprawnego sprzętu, prowadzenie gospodarki odpadami (głównie z grupy 17, 15 i 20) i ściekami bytowymi, spowoduje minimalizację negatywnego wpływu na otoczenie. Wyżej wymienione uciążliwości będą miały charakter krótkotrwały, nieznaczący, lokalny, odwracalny i ograniczony wyłącznie do prac budowlanych.

Na etapie eksploatacji przedsięwzięcie nie będzie powodować emisji zanieczyszczeń do powietrza, hałasu, ścieków oraz odpadów.

W rejonie inwestycji nie zrealizowano oraz nie planuje się realizacji innych przedsięwzięć, których oddziaływanie mieściłoby się w obszarze oddziaływania planowanego przedsięwzięcia. W związku z powyższym nie stwierdzono możliwości kumulacji oddziaływań z innymi przedsięwzięciami.

Planowanego przedsięwzięcia nie dotyczy art. 248 ustawy z dnia 27 kwietnia 2001 r. – Prawo ochrony środowiska (t.j. Dz.U. z 2018 r., poz. 799 ze zm.) o zakładach stwarzających zagrożenie wystąpienia poważnej awarii przemysłowej, nie jest również wymienione wśród obiektów, dla których można utworzyć obszar ograniczonego użytkowania, o którym mowa w art. 135 ust. 1 w/cyt. ustawy. Ryzyko wystąpienia katastrofy naturalnej czy budowlanej, przy zaplanowanej technologii i zakresie prac, ocenia się jako bardzo niskie. Ze względu na lokalizację oraz zakres przedsięwzięcia nie zachodzi również ryzyko transgranicznego oddziaływania na środowisko. Przedsięwzięcie, zarówno w fazie realizacji, jak i eksploatacji nie będzie wpływało na zmiany klimatu w rejonie inwestycji.

Biorąc pod uwagę opinie Regionalnego Dyrektora Ochrony Środowiska w Gorzowie Wlkp. oraz analizując charakter planowanej inwestycji uznano, że nie jest konieczne przeprowadzenie oceny oddziaływania na środowisko.

Wobec powyższego w dniu 18 lutego 2019 r. Wójt Gminy Santok wydał Postanowienie znak: RGKROŚ.6220.7.2018.AJD, w którym stwierdził brak potrzeby przeprowadzania oceny oddziaływania na środowisko dla badanego przedsięwzięcia, informując jednocześnie strony postępowania o możliwości zapoznania się ze zgromadzoną dokumentacją. W ustawowym terminie nikt nie zapoznał się z rzeczoną dokumentacją.

POUCZENIE

1. Od niniejszej decyzji służy stronom odwołanie do Samorządowego Kolegium Odwoławczego w Gorzowie Wlkp. za pośrednictwem Wójta Gminy Santok w terminie 14 dni od dnia jej otrzymania
2. Decyzja o środowiskowych uwarunkowaniach wiąże organ wydający decyzję, o których mowa w art. 72 ust. 1 ustawy z dnia 3 października 2008 r. o udostępnianiu informacji o środowisku i jego ochronie, udziale społeczeństwa w ochronie środowiska oraz o ocenach oddziaływania na środowisko (t.j. Dz.U. z 2018 r. poz. 2081 ze zm.).
3. Decyzję o środowiskowych uwarunkowaniach dołącza się do wniosku o wydanie decyzji, o których mowa w art. 72 ust. 1 ustawy z dnia 3 października 2008 r. o udostępnianiu informacji o środowisku i jego ochronie, udziale społeczeństwa w ochronie środowiska oraz o ocenach oddziaływania na środowisko (t.j. Dz.U. z 2018 r. poz. 2081 ze zm.); złożenie wniosku powinno nastąpić w terminie 4 lat od dnia, w którym decyzja o środowiskowych uwarunkowaniach stała się ostateczna, z zastrzeżeniem pkt 4.
4. Złożenie wniosku może nastąpić w terminie 6 lat od dnia, w którym decyzja o środowiskowych uwarunkowaniach stała się ostateczna, o ile strona, która złożyła wniosek o wydanie decyzji o środowiskowych uwarunkowaniach, lub podmiot, na który została przeniesiona ta decyzja, otrzymali, przed upływem terminu, o którym mowa w pkt 2, od organu, który wydał decyzję o środowiskowych uwarunkowaniach, stanowisko, że realizacja planowanego przedsięwzięcia przebiega etapowo oraz nie zmieniły się warunki określone w tej decyzji. Zajęcie stanowiska następuje w drodze postanowienia.



Z up. Wójta Gminy Santok
mgr Halina Garczyńska
Kierownik Referatu Gospodarki Komunalnej,
Rolnictwa i Ochrony Środowiska

Otrzymują:

1. Tomasz Alankiewicz, BSiPBW „Hydroprojekt” Sp. z o.o., ul. Grunwaldzka 21, 60-783 Poznań;
2. PGL Lasy Państwowe Nadleśnictwo Karwin, ul. I brygady 18, 66-530 Drezdenko;
3. Piotr Urbaniak (adres w aktach sprawy);
4. Andrzej Urbaniak (adres w aktach sprawy);
5. Izabela Urbaniak (adres w aktach sprawy);
6. a/a.

Do wiadomości:

1. Regionalny Dyrektor Ochrony Środowiska, ul. Jagiellończyka 18, 66-400 Gorzów Wlkp.
2. Państwowy Powiatowy Inspektor Sanitarny, ul. Kos. Gdyńskich 27, 66-400 Gorzów Wlkp.
3. Dyrektor Zarządu Zlewni Wód Polskich w Gorzowie Wlkp.

Załącznik decyzji stanowi:

1. Charakterystyka przedsięwzięcia

Załącznik

**do decyzji o środowiskowych
uwarunkowaniach**

znak: RGKROŚ.6220.7.2018.DD

z dn. 14.03.2019 r.

CHARAKTERYSTYKA PLANOWANEGO PRZEDSIĘWZIĘCIA

**Zgodnie z art. 84 ust. 2 ustawy o udostępnianiu informacji o środowisku i jego ochronie,
udziale społeczeństwa w ochronie środowiska oraz o ocenach oddziaływania na
środowisko (t.j. Dz.U. z 2018 r. poz. 2081 ze zm.)**

Przedsięwzięcie polega na

1. Wykonaniu drewnianych zastawek w wytypowanych przekrojach rowów śródleśnych, okresowo prowadzących wody, umożliwiających czasowe zretencjonowanie wód nimi płynących
2. Umocnieniu dna i skarp śródleśnych rowów w bezpośrednim sąsiedztwie projektowanych budowli.

Celem planowanego przedsięwzięcia jest zwiększenie małej retencji wodnej na objętym pracami obszarze przy zachowaniu istniejących stosunków gruntowo-wodnych.

Przewiduje się wykonanie zastawek na bazie zastawek prostokątnych typowych typ C-2 o konstrukcji drewnianej. Z uwagi na trwałość konstrukcji przewiduje się użycie elementów dębowych. Główny element konstrukcyjny zastawki stanowią elementy kierujące ścianki szczelnej – krawędziaki o wymiarach 20x20 cm. Ścianka szczelna stanowiąca jednocześnie ścianę czołową zastawki wykonana z bali o grubości 8 cm łączonych na wpust i pióro. Górna krawędź zastawki wzmocniona stężeniem poziomym – krawędziakiem o wymiarach 20x20 cm. Prowadnice szandorów wykonane z krawędziaków o wymiarach 10x10 cm oraz desek 4,2x20 cm. Konstrukcja zastawki wzmocniona od „dolnej wody” zastrzałem o wymiarach 12x16 cm. Zamknięcie (szandory) stanowią deski o grubości 4,2 cm. Ściana zastawki „zakotwiona” poza krawędzią rowu. Światło otworu zastawki dostosowane do szybkości dna rowu. Ilość i wielkość zamknięć szandorowych dostosowana do przyjętego poziomu utrzymania wody na poszczególnych rowach. Poszur i ponur o długości 2,00 m umocniony narzutem kamiennym na geowłókninie. Ograniczenie poszuru i ponuru palikami drewnianymi o średnicy Ø5÷6 cm i długości 100 cm. Skarpy w sąsiedztwie zastawki o nachyleniu 1:1÷1:2 umocnienie narzutem kamiennym grubości 15 cm na geowłókninie.



Z up. Wójta Gminy Santok

mgr Hanna Garczyńska
Kierownik Referatu Gospodarki Komunalnej,
Rolnictwa i Ochrony Środowiska

RGKROŚ.6220.7.2018.DD

POSTANOWIENIE

Na podstawie art. 113 § 1, w związku z art. 126 ustawy z dnia 14 czerwca 1960 r. Kodeks postępowania administracyjnego (t.j. Dz.U. z 2018 r. poz. 2096 ze zm),

postanawiam

sprostować, na wniosek Państwowego Gospodarstwa Leśnego, Lasy Państwowe Nadleśnictwo Karwin z siedzibą przy ul. Pierwszej Brygady 18, 66-530 Karwin, w imieniu którego na podstawie udzielonego pełnomocnictwa działa Pan Tomasz Alankiewicz, oczywistą omyłkę w Postanowieniu Wójta Gminy Santok z dn. 18.02.2019 r. znak: RGKROŚ.6220.7.2018.DD wydanym w związku z prowadzonym postępowaniem administracyjnym w sprawie wydania decyzji o środowiskowych uwarunkowaniach przedsięwzięcia polegającego na „Budowie obiektów małej retencji w Nadleśnictwie Karwin – opracowanie dokumentacji projektowo – kosztorysowej, zadanie 1 – Mała retencja „Wierzbowy gąszcz” oraz zadania 2 – Mała retencja „Lipkowy ols” zlokalizowanych na działkach nr 476, 477 obr. Stare Polichno, nr 643, 644 obr. Lipki Wielkie oraz nr 395 obr. Ludziszawice gm. Santok”, w następujący sposób:

1. W sentencji Postanowienia zamiast:

„stwierdzam brak potrzeby przeprowadzenia oceny oddziaływania na środowisko dla przedsięwzięcia polegającego na „Budowie obiektów małej retencji w Nadleśnictwie Karwin – opracowanie dokumentacji projektowo – kosztorysowej, zadanie 1 – Mała retencja „Wierzbowy gąszcz” oraz zadania 2 – Mała retencja „Lipkowy ols” zlokalizowanych na działkach nr 476, 477 obr. Stare Polichno oraz nr 395 obr. Ludziszawice gm. Santok””

powinno być:

„stwierdzam brak potrzeby przeprowadzenia oceny oddziaływania na środowisko dla przedsięwzięcia polegającego na „Budowie obiektów małej retencji w Nadleśnictwie Karwin – opracowanie dokumentacji projektowo – kosztorysowej, zadanie 1 – Mała retencja „Wierzbowy gąszcz” oraz zadania 2 – Mała retencja „Lipkowy ols” zlokalizowanych na działkach nr 476, 477 obr. Stare Polichno, nr 643, 644 obr. Lipki Wielkie oraz nr 395 obr. Ludziszawice gm. Santok”.

UZASADNIENIE

Pan Tomasz Alankiewicz działając w imieniu Państwowego Gospodarstwa Leśnego, Lasy Państwowe Nadleśnictwo Karwin na podstawie udzielonego pełnomocnictwa wystąpił w dniu 20 marca 2019 r. o korektę oczywistej omyłki w postanowieniu Wójta Gminy Santok o braku potrzeby przeprowadzania oceny oddziaływania na środowisko z dnia 18 lutego 2019 r. oraz w decyzji Wójta Gminy Santok o środowiskowych uwarunkowaniach dla przedmiotowego przedsięwzięcia z dnia 14 marca 2019 r. Wnioskowana korekta miała dotyczyć dopisania w sentencji obu dokumentów działek ewidencyjnych nr 643 i 644 obr.

Lipki Wielkie gm. Santok, o które w trakcie trwania rzeczzonego postępowania Wnioskodawca rozszerzył zakres ocenianego przedsięwzięcia.

Wnioskodawca uzasadniał swoje żądanie tym, że wnioskowana korekta jest niezbędna w celu prawidłowego rozliczenia europejskich środków pomocowych w ramach Programu Infrastruktura i Środowisko 2014 – 2020 „Kompleksowy projekt adaptacji lasów i leśnictwa do zmian klimatu – mała retencja oraz przeciwdziałanie erozji wodnej na terenach nizinnych”.

Sprostowanie oczywistej omyłki nie prowadzi do zmiany merytorycznej decyzji i nie spowoduje ponownego rozstrzygnięcia sprawy, odmiennego od pierwotnego. Niniejsze postępowanie prowadzone było z uwzględnieniem pełnego obszaru oddziaływania przedsięwzięcia.

Zgodnie z art. 113 § 1 k.p.a. organ administracji publicznej może, w drodze postanowienia, prostować z urzędu lub na żądanie strony błędy pisarskie i rachunkowe oraz inne omyłki w wydanych przez siebie decyzjach.

W przedmiotowej sprawie mamy do czynienia z „inną oczywistą omyłką” o której mowa w art. 113 § 1 k.p.a.

Wobec powyższego postanowiono o sprostowaniu omyłki.

Pouczenie

Na niniejsze postanowienie służy stronom zażalenie do Samorządowego Kolegium Odwoławczego w Gorzowie Wlkp. w terminie 7 dni od daty jego doręczenia.



WÓJT GMINY SANTOK
Paweł Pisarek

Otrzymują:

1. Tomasz Alankiewicz, BSiPBW „Hydroprojekt” Sp. z o.o., ul. Grunwaldzka 21, 60-783 Poznań;
2. PGL Lasy Państwowe Nadleśnictwo Karwin, ul. I brygady 18, 66-530 Drezdenko;
3. Piotr Urbaniak (adres w aktach sprawy);
4. Andrzej Urbaniak (adres w aktach sprawy);
5. Izabela Urbaniak (adres w aktach sprawy);
6. a/a.

Do wiadomości:

1. Regionalny Dyrektor Ochrony Środowiska, ul. Jagiellończyka 18, 66-400 Gorzów Wlkp.
2. Państwowy Powiatowy Inspektor Sanitarny, ul. Kos. Gdyńskich 27, 66-400 Gorzów Wlkp.
3. Dyrektor Zarządu Zlewni Wód Polskich w Gorzowie Wlkp.

RGKROŚ.6220.7.2018.DD

POSTANOWIENIE

Na podstawie art. 113 § 1, w związku z art. 126 ustawy z dnia 14 czerwca 1960 r. Kodeks postępowania administracyjnego (t.j. Dz.U. z 2018 r. poz. 2096 ze zm),

postanawiam

sprostować, na wniosek Państwowego Gospodarstwa Leśnego, Lasy Państwowe Nadleśnictwo Karwin z siedzibą przy ul. Pierwszej Brygady 18, 66-530 Karwin, w imieniu którego na podstawie udzielonego pełnomocnictwa działa Pan Tomasz Alankiewicz, oczywistą omyłkę w Decyzji Wójta Gminy Santok z dn. 14 marca 2019 r. znak: RGKROŚ.6220.7.2018.DD wydanej w związku z prowadzonym postępowaniem administracyjnym w sprawie wydania decyzji o środowiskowych uwarunkowaniach przedsięwzięcia polegającego na „Budowie obiektów małej retencji w Nadleśnictwie Karwin – opracowanie dokumentacji projektowo – kosztorysowej, zadanie 1 – Mała retencja „Wierzbowy gąszcz” oraz zadania 2 – Mała retencja „Lipkowy ols” zlokalizowanych na działkach nr 476, 477 obr. Stare Polichno, nr 643, 644 obr. Lipki Wielkie oraz nr 395 obr. Ludziszawice gm. Santok”, w następujący sposób:

1. W sentencji Postanowienia zamiast:

„1. Stwierdzam brak potrzeby przeprowadzenia oceny oddziaływania na środowisko dla przedsięwzięcia polegającego na „Budowie obiektów małej retencji w Nadleśnictwie Karwin – opracowanie dokumentacji projektowo – kosztorysowej, zadanie 1 – Mała retencja „Wierzbowy gąszcz” oraz zadania 2 – Mała retencja „Lipkowy ols” zlokalizowanych na działkach nr 476, 477 obr. Stare Polichno oraz nr 395 obr. Ludziszawice gm. Santok””

powinno być:

„1. Stwierdzam brak potrzeby przeprowadzenia oceny oddziaływania na środowisko dla przedsięwzięcia polegającego na „Budowie obiektów małej retencji w Nadleśnictwie Karwin – opracowanie dokumentacji projektowo – kosztorysowej, zadanie 1 – Mała retencja „Wierzbowy gąszcz” oraz zadania 2 – Mała retencja „Lipkowy ols” zlokalizowanych na działkach nr 476, 477 obr. Stare Polichno, nr 643, 644 obr. Lipki Wielkie oraz nr 395 obr. Ludziszawice gm. Santok”.

UZASADNIENIE

Pan Tomasz Alankiewicz działając w imieniu Państwowego Gospodarstwa Leśnego, Lasy Państwowe Nadleśnictwo Karwin na podstawie udzielonego pełnomocnictwa wystąpił w dniu 20 marca 2019 r. o korektę oczywistej omyłki w postanowieniu Wójta Gminy Santok o braku potrzeby przeprowadzania oceny oddziaływania na środowisko z dnia 18 lutego 2019 r. oraz w decyzji Wójta Gminy Santok o środowiskowych uwarunkowaniach dla przedmiotowego przedsięwzięcia z dnia 14 marca 2019 r. Wnioskowana korekta miała dotyczyć dopisania w sentencji obu dokumentów działek ewidencyjnych nr 643 i 644 obr.

Lipki Wielkie gm. Santok, o które w trakcie trwania rzeczzonego postępowania Wnioskodawca rozszerzył zakres ocenianego przedsięwzięcia.

Wnioskodawca uzasadniał swoje żądanie tym, że rzeczona korekta jest niezbędna w celu prawidłowego rozliczenia europejskich środków pomocowych w ramach Programu Infrastruktura i Środowisko 2014 – 2020 „Kompleksowy projekt adaptacji lasów i leśnictwa do zmian klimatu – mała retencja oraz przeciwdziałanie erozji wodnej na terenach nizinnych”.

Sprostowanie oczywistej omyłki nie prowadzi do zmiany merytorycznej Postępowania i nie spowoduje ponownego rozstrzygnięcia sprawy, odmiennego od pierwotnego. Niniejsze postępowanie prowadzone było z uwzględnieniem pełnego obszaru oddziaływania przedsięwzięcia.

Zgodnie z art. 113 § 1 k.p.a. organ administracji publicznej może, w drodze postanowienia, prostować z urzędu lub na żądanie strony błędy pisarskie i rachunkowe oraz inne omyłki w wydanych przez siebie decyzjach.

W przedmiotowej sprawie mamy do czynienia z „inną oczywistą omyłką” o której mowa w powołanym wyżej zapisowi ustawy.

Wobec powyższego postanowiono o sprostowaniu omyłki.

Pouczenie

Na niniejsze postanowienie służy stronom zażalenie do Samorządowego Kolegium Odwoławczego w Gorzowie Wlkp. w terminie 7 dni od daty jego doręczenia.



WÓJT GMINY SANTOK
Paula Pisarek

Otrzymują:

1. Tomasz Alankiewicz, BSiPBW „Hydroprojekt” Sp. z o.o., ul. Grunwaldzka 21, 60-783 Poznań;
2. PGL Lasy Państwowe Nadleśnictwo Karwin, ul. I brygady 18, 66-530 Drezdenko;
3. Piotr Urbaniak (adres w aktach sprawy);
4. Andrzej Urbaniak (adres w aktach sprawy);
5. Izabela Urbaniak (adres w aktach sprawy);
6. a/a.

Do wiadomości:

1. Regionalny Dyrektor Ochrony Środowiska, ul. Jagiellończyka 18, 66-400 Gorzów Wlkp.
2. Państwowy Powiatowy Inspektor Sanitarny, ul. Kos. Gdyńskich 27, 66-400 Gorzów Wlkp.
3. Dyrektor Zarządu Zlewni Wód Polskich w Gorzowie Wlkp.

RGKROŚ.6220.7.2018.AJD

POSTANOWIENIE

Na podstawie art. 123 ustawy z dnia 14 czerwca 1960 r. Kodeks postępowania administracyjnego (Dz.U. z 2018 r. poz. 2096 ze zm.), w związku z art. 63 ust. 2 ustawy z dnia 3 października 2008 r. o udostępnianiu informacji o środowisku i jego ochronie, udziale społeczeństwa w ochronie środowiska oraz o ocenach oddziaływania na środowisko (Dz.U. z 2018 r. poz. 2081 ze zm.), a także § 3 ust. 1 pkt 60 Rozporządzenia Rady Ministrów z dnia 9 listopada 2010 r. w sprawie przedsięwzięć mogących znacząco oddziaływać na środowisko (Dz. U. z 2016 r., poz. 71), po rozpatrzeniu wniosku **Państwowego Gospodarstwa Leśnego, Lasy Państwowe Nadleśnictwo Karwin z siedzibą przy ul. Pierwszej Brygady 18, 66-530 Karwin** w imieniu którego na podstawie udzielonego pełnomocnictwa działa **Pan Tomasz Alankiewicz**

stwierdzam brak potrzeby

przeprowadzenia oceny oddziaływania na środowisko dla przedsięwzięcia polegającego na „Budowie obiektów małej retencji w Nadleśnictwie Karwin – opracowanie dokumentacji projektowo – kosztorysowej, zadanie 1 – Mała retencja „Wierzbowy gąszcz” oraz zadania 2 – Mała retencja „Lipkowy ols” zlokalizowanych na działkach nr 476, 477 obr. Stare Polichno oraz nr 395 obr. Ludziszewice gm. Santok”

UZASADNIENIE

Pan Tomasz Alankiewicz działając w imieniu Państwowego Gospodarstwa Leśnego, Lasy Państwowe Nadleśnictwo Karwin na podstawie udzielonego pełnomocnictwa wystąpił w dniu 28 września 2018 r. o wydanie decyzji o środowiskowych uwarunkowaniach dla przedsięwzięcia polegającego na „Budowie obiektów małej retencji w Nadleśnictwie Karwin – opracowanie dokumentacji projektowo – kosztorysowej, zadanie 1 – Mała retencja „Wierzbowy gąszcz” oraz zadania 2 – Mała retencja „Lipkowy ols” zlokalizowanych na działkach nr 476, 477 obr. Stare Polichno oraz nr 395 obr. Ludziszewice gm. Santok”.

Wobec powyższego w dniu 26 października 2018 r. zawiadomiono strony o wszczęciu postępowania administracyjnego oraz poinformowano o możliwości składania uwag i wniosków w siedzibie Urzędu Gminy w toku prowadzonego postępowania.

Położenie inwestycji na terenie objętym ochroną powoduje, że obowiązek przeprowadzenia oceny oddziaływania przedsięwzięcia na obszar Natura200 może zostać stwierdzony na podstawie art. 97 ust. 1 ustawy z dnia 3 października 2008 r. o udostępnianiu informacji o środowisku i jego ochronie, udziale społeczeństwa w ochronie środowiska oraz ocenach oddziaływania na środowisko (Dz.U. z 2018 r. poz. 2081 ze zm.).

Zgodnie z art. 64 ustawy z dnia 3 października 2008 r. o udostępnianiu informacji o środowisku i jego ochronie, udziale społeczeństwa w ochronie środowiska oraz ocenach oddziaływania na środowisko (Dz.U. z 2018 r. poz. 2081 ze zm.) Wójt Gminy Santok zwrócił się dnia 26 października 2018 r. do Regionalnego Dyrektora Ochrony Środowiska w Gorzowie Wlkp., Państwowego Powiatowego Inspektora Sanitarnego w Gorzowie Wlkp.

że dla przedmiotowego przedsięwzięcia nie zachodzi konieczność przeprowadzenia oceny oddziaływania na środowisko.

Organ wydając niniejsze postanowienie wziął pod uwagę powyższą opinie, wniosek inwestora wraz z dołączoną do niego kartą informacyjną oraz jej aktualizację i uzupełnienia oraz uwarunkowania określone w art. 63 ust. 1 ustawy z dnia 3 października 2008r. o udostępnianiu informacji o środowisku i jego ochronie, udziale społeczeństwa w ochronie środowiska oraz o ocenach oddziaływania na środowisko (dalej zwaną ustawą ooś) i ustalił, co następuje.

Celem planowanego przedsięwzięcia jest budowa drewnianych zastawek na śródleśnych rowach okresowo prowadzących wody, umożliwiających czasowe zretencjonowanie wód nimi płynących.

Zakres rzeczowy przedsięwzięcia będzie obejmował:

- wykonanie drewnianych zastawek w wytypowanych przekrojach rowów śródleśnych,
- umocnienie dna i skarp śródleśnych rowów w bezpośrednim sąsiedztwie projektowanych budowli.

Przedmiotowe przedsięwzięcie zlokalizowane jest na terenie gminy Santok, w powiecie gorzowskim, w województwie lubuskim:

- działka ewidencyjna nr 476, 477 (zadanie nr 1 – „Mała retencja Wierzbowy gąszcz”) – leśnictwo Gościnowo,
- działka ewidencyjna nr 395, 643, 644 (zadanie nr 2 – „Mała retencja Lipkowy Ols”) – leśnictwo Lipki Wielkie.

Dla terenu na którym będzie realizowane przedsięwzięcie brak jest miejscowego planu zagospodarowania przestrzennego, w związku z tym, wydanie decyzji o środowiskowych uwarunkowaniach nastąpi przed wydaniem decyzji o ustaleniu lokalizacji inwestycji celu publicznego, a następnie decyzji o pozwoleniu na budowę.

Przedmiotowe przedsięwzięcie, w myśl § 3 ust 1 pkt 66 lit a rozporządzenia Rady Ministrów z dnia 9 listopada 2010 r. w sprawie przedsięwzięć mogących znacząco oddziaływać na środowisko (t.j. Dz. U. z 2016 r. poz. 71) oraz zgodnie z art. 59 ust. 1 pkt 2 ustawy ooś, jest przedsięwzięciem mogącym potencjalnie znacząco oddziaływać na środowisko, którego realizacja wymaga uzyskanie decyzji o środowiskowych uwarunkowaniach. Decyzja ta będzie niezbędna do uzyskania m in. Pozwolenia wodnoprawnego i pozwolenia na budowę.

Uwzględniając uwarunkowania związane z kwalifikowaniem przedsięwzięcia do przeprowadzenia oceny oddziaływania na środowisko, określone w art. 63 ustawy z dnia 3 października 2008 r. o udostępnianiu informacji o środowisku i jego ochronie, udziale społeczeństwa w ochronie środowiska oraz o ocenach oddziaływania na środowisko, po analizie wniosku o wydanie decyzji o środowiskowych uwarunkowaniach dla planowanego przedsięwzięcia oraz karty informacyjnej przedsięwzięcia, stwierdzono, że nie jest ona zlokalizowana w ujściach rzek, na obszarach wybrzeży i środowisku morskim, obszarach górskich, na obszarach objętych ochroną, w tym strefach ochronnych ujęć wód i obszarach, na których standardy jakości środowiska zostały przekroczone lub istnieje prawdopodobieństwo ich przekroczenia, obszarach o krajobrazie mającym znaczenie

- zarządzenia Regionalnego Dyrektora Ochrony Środowiska w Gorzowie Wielkopolskim z dnia 14 stycznia 2014 roku w sprawie ustanowienia planu zadań ochronnych dla obszaru Natura 2000 Dolina Dolnej Noteci PLB080002 (Dz.Urz.Woj.Lubus z 2014 r. poz. 188);
- zarządzenia Regionalnego Dyrektora Ochrony Środowiska w Gorzowie Wielkopolskim z dnia 28 stycznia 2014 roku w sprawie ustanowienia planu zadań ochronnych dla obszaru Natura 2000 Ujście Noteci PLH080006 (Dz.Urz.Woj.Lubus z 2014 r. poz. 287);
- rozporządzenia Ministra Środowiska z dnia 9 lutego 2017 r. w sprawie specjalnego obszaru ochrony siedlisk Ujście Noteci (PLH080006) (Dz.U. z 2017 r. poz. 545);
- Standardowych Formularzy Danych (zwanych dalej SDF) ww. obszarów Natura 2000;
- uchwały Nr XLII/625/18 Sejmiku Województwa Lubuskiego z dnia 26 lutego 2018 r. w sprawie obszaru chronionego krajobrazu o nazwie „Dolina Warty i Dolnej Noteci” (Dz.Urz.Woj.Lubus. z 2018, poz. 505);
- „Planu przeciwdziałania skutkom suszy w regionie wodnym Warty” (grudzień 2017 r.);
- sytuacji lokalizacyjnej udostępnionej na stronach:
 - <http://rdlpzg.gis-net.pl/>,
 - <http://geoserwis.gdos.gov.pl/mapy/>,
 - <http://mapy.geoportal.gov.pl/imap/>,
 - <http://mapa.korytarze.pl/>;
- przyrodniczej bazy danych RDOŚ w Gorzowie Wlkp.,
- ekologicznych uwarunkowań zachowania właściwej drożności korytarzy ekologicznych rangi krajowej i międzynarodowej,

jak również wnikliwe prześledzenie bezpośrednich i pośrednich skutków przedsięwzięcia, zwłaszcza aspektów związanych z lokalizacją, skalą, rodzajem, charakterystyką i uwarunkowaniami jego realizacji, określonymi w art. 63 ust 1 ustawy o udostępnianiu informacji o środowisku i jego ochronie, udziale społeczeństwa w ochronie środowiska oraz ocenach oddziaływania na środowisko z dnia 3 października 2008 r. (Dz.U.2018.2081 t.j.) (zwanej dalej ustawą ooś) pozwala uznać, iż planowane działanie inwestycyjne wraz z wnioskowaną zmianą, nie będzie istotnie oddziaływało na utrzymanie we właściwym stanie ochrony, przedmiotów ochrony ww. form ochrony przyrody, w szczególności:

OSO Ptaków Natura 2000 Dolina Dolnej Noteci PLB080002, tj. gatunków ornitofauny i ich siedlisk, takich jak: A028 – czapla biała *Ardea cinerea*, A031 – bocian biały *Ciconia ciconia* A036 – łabędź niemy *Cygnus olor*, A038 - łabędź krzykliwy *Cygnus cygnus*, A039 – gęś zbożowa *Anser fabalis*, A041 – gęś białoczelna *Anser albifrons*, A043 - gęgawa *Anser anser*, A051 – krakwa *Anas strepera*, A055 – cyranka *Anas querquedula*, A056 – płaskonos *Anas clypeata*, A073 - kania czarna *Milvus migrans*, A074 – kania ruda *Milvus milvus*, A118 – wodnik *Rallus aquaticus*, A119 – kropiatka *Porzana porzana*, A122 – derkacz *Crex crex*, A127 – żuraw *Grus grus*, A153 – kszczyk *Gallinago gallinago*, A197 – rybitwa czarna *Chlidonias niger*, A198 – rybitwa białoskrzydła *Chlidonias leucopterus*, A272 – podróżniczek

i utrzymywanie wód oraz urządzeń melioracji wodnych, będących własnością Skarbu Państwa”.

Szczegółowa analiza prawdopodobnych zmian w charakterystykach chronionych elementów ww. form ochrony przyrody, jak i funkcjonalności obszaru korytarzy ekologicznych rangi krajowej i międzynarodowej, pn. Dolina Noteci GKPnC-17, wynikających, m.in. z ewentualnego zmniejszenia się powierzchni siedlisk, powstania zakłóceń w funkcjonowaniu kluczowych gatunków, przerwania ciągłości korytarzy ekologicznych, spowodowania fragmentacji i utraty siedlisk lub populacji gatunków, istotnej redukcji zagęszczenia cennych gatunków, w tym istotnego zniekształcenia krajobrazu i jego pełnionych funkcji, wykazała, iż przedmiotowe przedsięwzięcie nie będzie znacząco oddziaływało na ww. parametry.

Kluczowym, w przedmiotowym rozstrzygnięciu, było uznanie, iż planowana inwestycja:

- nie będzie znacząco negatywnie oddziaływać na obszary Natura 2000 *Dolina Dolnej Noteci PLB080002* oraz *Ujście Noteci PLH080006*,
- nie pogorszy spójności sieci obszarów Natura 2000, tj. powiązań między nimi;
- nie naruszy zakazów obowiązujących w granicach obszaru chronionego krajobrazu „Dolina Warty i Dolnej Noteci”, gdyż stanowi inwestycję celu publicznego.

W związku z powyższym oraz mając na uwadze, iż realizacja przedmiotowego przedsięwzięcia:

- dotyczy budowy drewnianych zastawek o wysokości piętrzenia poniżej jednego metra, na śródleśnych rowach, okresowo prowadzących wody, w celu czasowego retencjonowania wód płynących realizowanych, jako *obiektów małej retencji w Nadleśnictwie Karwin, na działkach o nr ewid. 476, 477 obr. Stare Polichno, nr 395 obr. Ludziszewice oraz 643 i 644 obr. Lipki Wielkie w gminie Santok, powiat gorzowski, województwo lubuskie*;
 - położona będzie poza strefami znaczącego bezpośredniego i pośredniego oddziaływania na gatunki ptaków i siedliska, w tym A122 – derkacz *Crex crex*, A153 – kszysk *Gallinago gallinago*, A073 - kania czarna *Milvus migrans*, A074 – kania ruda *Milvus milvus*, stanowiące przedmioty ochrony OSO Ptaków Natura 2000 *Doliny Dolnej Noteci PLB080002*;
 - położona będzie poza, wyznaczonymi w PZO OSO Ptaków Natura 2000 *Dolina Dolnej Noteci PLB080002*, obszarami wdrażania działań z zakresu ochrony czynnej kszyska i derkacza;
 - charakteryzuje się wyłącznie lokalnymi uciążliwościami;
 - nie posiada cech oddziaływania transgranicznego,
- można uznać,

iż zgodnie z aktualnym stanem wiedzy, dotyczącym, m.in. zakresu potencjalnego oddziaływania planowanego działania, nie przyczyni się do wystąpienia znacząco negatywnego oddziaływania, uniemożliwiającego lub utrudniającego osiągnięcie celów *Dyrektywy Ptasiej*, ze względu na ochronę których ustanowiona została ostoja ptasia Natura 2000 *Dolina Dolnej Noteci PLB080002* oraz *Dyrektywy Siedliskowej*, ze względu na ochronę których ustanowiona została ostoja siedliskowa *Ujście Noteci PLH080006*, zapewniając

dostarczających komponenty budowlane i wywożących odpady oraz z pracą urządzeń i maszyn budowlanych. Uciążliwości związane będą z emisją gazów i pyłów do powietrza oraz hałasu powstającego w wyniku pracy maszyn i urządzeń. Odpowiednia organizacja pracy oraz użytkowanie atestowanego i sprawnego sprzętu, prowadzenie gospodarki odpadami (głównie z grupy 17, 15 i 20) i ściekami bytowymi, spowoduje minimalizację negatywnego wpływu na otoczenie. Wyżej wymienione uciążliwości będą miały charakter krótkotrwały, nieznaczący, lokalny, odwracalny i ograniczony wyłącznie do prac budowlanych.

Na etapie eksploatacji przedsięwzięcie nie będzie powodować emisji zanieczyszczeń do powietrza, hałasu, ścieków oraz odpadów.

W rejonie inwestycji nie zrealizowano oraz nie planuje się realizacji innych przedsięwzięć, których oddziaływanie mieściłoby się w obszarze oddziaływania planowanego przedsięwzięcia. W związku z powyższym nie stwierdzono możliwości kumulacji oddziaływań z innymi przedsięwzięciami.

Planowanego przedsięwzięcia nie dotyczy art. 248 ustawy z dnia 27 kwietnia 2001 r. – Prawo ochrony środowiska (t.j. Dz.U. z 2018 r., poz. 799 ze zm.) o zakładach stwarzających zagrożenie wystąpienia poważnej awarii przemysłowej, nie jest również wymienione wśród obiektów, dla których można utworzyć obszar ograniczonego użytkowania, o którym mowa w art. 135 ust. 1 w/cyt. ustawy. Ryzyko wystąpienia katastrofy naturalnej czy budowlanej, przy zaplanowanej technologii i zakresie prac, ocenia się jako bardzo niskie. Ze względu na lokalizację oraz zakres przedsięwzięcia nie zachodzi również ryzyko transgranicznego oddziaływania na środowisko. Przedsięwzięcie, zarówno w fazie realizacji, jak i eksploatacji nie będzie wpływało na zmiany klimatu w rejonie inwestycji.

Biorąc pod uwagę opinie Regionalnego Dyrektora Ochrony Środowiska w Gorzowie Wlkp. oraz analizując charakter planowanej inwestycji uznano, że nie jest konieczne przeprowadzenie oceny oddziaływania na środowisko.

POUCZENIE

Na niniejsze postanowienie służy stronom zażalenie do Samorządowego Kolegium Odwoławczego w Gorzowie Wlkp. w terminie 7 dni od daty jego doręczenia.



Z up. Wójta Gminy Santok

mgr Halina Garczyńska
Kierownik Referatu Gospodarki Komunalnej,
Rolnictwa i Ochrony Środowiska

Otrzymują:

1. Tomasz Alankiewicz, BSIPBW „Hydroprojekt” Sp. z o.o., ul. Grunwaldzka 21, 60-783 Poznań;
2. PGL Lasy Państwowe Nadleśnictwo Karwin, ul. I brygady 18, 66-530 Drezdenko;
3. Piotr Urbaniak (adres w aktach sprawy);
4. Andrzej Urbaniak (adres w aktach sprawy);
5. Izabela Urbaniak (adres w aktach sprawy);
6. a/a.

Do wiadomości:

1. Regionalny Dyrektor Ochrony Środowiska, ul. Jagiellończyka 18, 66-400 Gorzów Wlkp.
2. Państwowy Powiatowy Inspektor Sanitarny, ul. Kos. Gdyńskich 27, 66-400 Gorzów Wlkp.
3. Dyrektor Zarządu Zlewni Wód Polskich w Gorzowie Wlkp.

**DOKUMENT POTWIERDZAJĄCY ZGODNOŚĆ Z CELAMI ŚRODOWISKOWYMI DLA
PROJEKTÓW NIEBĘDĄCYCH PROJEKTAMI DUŻYMI W ROZUMIENIU
ROZPORZĄDZENIA PARLAMENTU EUROPEJSKIEGO I RADY (UE) NR 1303/2013**

Instytucja odpowiedzialna: Regionalny Zarząd Gospodarki Wodnej w Bydgoszczy

Po zbadaniu wniosku dotyczącego projektu: „Budowa obiektów małej retencji w Nadleśnictwie Karwin – opracowanie dokumentacji projektowo-kosztorysowej – część nr 2”

w odniesieniu do projektu zlokalizowanego w: województwie lubuskim, powiecie gorzowskim, gmina Santok,

- „Mała retencja Wierzbowy gąszcz” (zadanie nr 10-13-1.2-01) – działki nr: 476 i 477, obręb ew. Stare Polichno,
 - „Mała retencja Lipkowy ols” (zadanie nr 10-13-1.2-02) – działki nr: 395, obręb ew. Ludziszawice oraz 643 i 644 obręb ew. Lipki Wielkie
- region wodny Noteci, obszar dorzecza Odry.

Oświadczam, że projekt nie pogarsza stanu jednolitych części wód, ani nie uniemożliwia osiągnięcia dobrego stanu wód lub ich dobrego potencjału, dla projektu niebędącego projektem dużym w rozumieniu art. 100 rozporządzenia Parlamentu Europejskiego i Rady (UE) nr 1303/2013, z następujących powodów:

Przedmiotem przedsięwzięcia jest budowa obiektów małej retencji w Nadleśnictwie Karwin na terenie powiatu gorzowskiego w gminie Santok, na terenie obrębów ewidencyjnych Stare Polichno, Ludziszawice i Lipki Wielkie. Głównym celem realizacji przedsięwzięcia jest zwiększenie małej retencji leśnej wód na terenie Nadleśnictwa Karwin poprzez czasowe zatrzymanie (zretencjonowanie) wód, w tym wód opadowych i roztopowych w śródleśnych rowach. Realizacja powyższego celu przyczyni się do:

- ograniczenia negatywnych skutków gwałtownych wezbrań poprzez czasowe zatrzymanie wód w rowach,
- przeciwdziałania suszy,
- zwiększenia retencji gruntowej,
- stworzenia pro przyrodniczej retencji dla wzbogacenia ekosystemu leśnego.

Zakres rzeczowy przedsięwzięcia obejmuje:

- budowę drewnianych zastawek,
 - umocnienie rowów bezpośrednio w sąsiedztwie budowli.
- Z spośród planowanych do realizacji w ramach przedsięwzięcia zadań tylko zadanie „Mała retencja Lipkowy ols” leży w zasięgu obszarów podlegającym ochronie na podstawie ustawy z dnia 16 kwietnia 2004 r. o ochronie przyrody (Dz.U.2016.2134 z póź. zm.):
- Obszaru Chronionego Krajobrazu Dolina Warty i Dolnej Noteci (OCHK88),
 - Obszaru Specjalnej Ochrony Natura 2000 Dolina Dolnej Noteci (PLB08002).

Analizując zakres planowanej budowy nie przewiduje się negatywnego oddziaływania na obszary chronione. Zastosowane rozwiązania techniczne nie wywierają ujemnego wpływu na środowisko naturalne. Planowane wykonanie urządzeń wodnych nie będzie miało wpływu na stopień zanieczyszczenia gleby i wód.

Inwestycja nie przekroczy standardów środowiska w obrębie i poza granicami terenu budowy, który leży w całości na terenie administrowanym przez Nadleśnictwo Karwin. Przedsięwzięcie spowoduje zwiększenie zdolności retencyjnej, jak również bioróżnorodności występujących tu ekosystemów. Na etapie eksploatacji inwestycja nie będzie wytwarzać do środowiska żadnych odpadów i zanieczyszczeń. Eksploatacja obiektu nie będzie stwarzała zagrożeń wystąpienia poważnej awarii.

Planowana inwestycja zlokalizowana jest w obszarze dorzecza Odry, w regionie wodnym Noteci, który administrowany jest przez Regionalny Zarząd Gospodarki Wodnej Wód Polskich w Bydgoszczy.

Przedsięwzięcie usytuowane jest w obrębie Jednolitej Części Wód Powierzchniowych (JCWP) o nazwie Noteć od Kanału Goszczanowskiego do Otoka, Europejski Kod JCWP – PLRW 600021188979, która posiada status silnie zmienionej części wód, o złym stanie, zagrożonej ryzykiem nieosiągnięcia celów środowiskowych, Inwestycja znajdzie się także na obszarze Jednolitej Części Wód Podziemnych (JCWPd) – PLGW 600034 o dobrym stanie ilościowym i chemicznym, zagrożonej ryzykiem nieosiągnięcia celów środowiskowych. Przedmiotowa inwestycja nie koliduje z ustaleniami zawartymi w Planie Gospodarowania Wodami na Obszarze Dorzecza Odry. Zakres projektowanych prac nie będzie stwarzał zagrożenia zanieczyszczenia wód powierzchniowych i podziemnych w czasie eksploatacji przedmiotowych obiektów małej retencji i nie będzie wpływał negatywnie na wody powierzchniowe i podziemne w zlewniach JCWP i JCWPd. Na tej podstawie można stwierdzić, iż realizacja przedsięwzięcia nie będzie wpływać na jakość wód powierzchniowych, ani też wód podziemnych. Cele środowiskowe dla JCWP w granicach którego jest planowana inwestycja, to osiągnięcie dobrego potencjału ekologicznego i dobrego stanu chemicznego. Celem środowiskowym dla JCWPd jest utrzymanie dobrego stanu chemicznego i ilościowego. Analiza zidentyfikowanych działań w ramach przedsięwzięcia wykazała, że nie mają one istotnych negatywnych oddziaływań na cele środowiskowe RDW.

Data (dd/mm/rrrr):

20.03.2019 r.

Podpis:

Imię i nazwisko:

Stanowisko:

Organizacja:

(Właściwy organ określony zgodnie z art. 3 ust. 2 RDW)

Z-CADYREKTORA
Anita Hermit
Anita Hermit

Pieczęć urzędu:



DEKLARACJA ORGANU ODPOWIEDZIALNEGO ZA MONITOROWANIE OBSZARÓW NATURA 2000

Instytucja odpowiedzialna: **Regionalna Dyrekcja Ochrony Środowiska w Gorzowie Wielkopolskim**
po zbadaniu wniosku dotyczącego projektu: „**Budowa obiektów małej retencji w Nadleśnictwie Karwin – opracowanie dokumentacji projektowo-kosztorysowej, zadanie 1 – Mała retencja „Wierzbowy gąszcz” oraz zadania 2 – Mała retencja „Lipkowy ols”**”,
w odniesieniu do projektu zlokalizowanego na działkach o nr ewidencyjnych: **476 i 477 obręb 0009 Stare Polichno oraz 395, 643 i 644 obręb 0012 Lipki Wielkie, gmina Santok, powiat gorzowski, województwo lubuskie**,
oświadcza, że projekt prawdopodobnie nie wywrze istotnego wpływu na obszar Natura 2000 z następujących powodów:

Głównym celem projektu jest zwiększenie małej retencji leśnej wód na terenie Nadleśnictwa Karwin poprzez zwiększenie zdolności retencyjnych małych śródleśnych rowów w ich zlewni oraz zagospodarowanie - czasowe zatrzymanie wód, w tym wód opadowych i roztopowych w korytach śródleśnych rowów (mikroretencja) przy zastosowaniu czterech drewnianych zastawek.

Przedmiotowe zamierzenie inwestycyjne zlokalizowane zostanie w odległości co najmniej 10 m od stanowisk i gatunków z załącznika I i II Dyrektywy Rady 92/43/EWG z dnia 21 maja 1992 roku w sprawie ochrony siedlisk przyrodniczych oraz dzikiej fauny i flory, stanowiących przedmioty i cele ochrony obszaru Ostoi Siedliskowej Natura 2000 **Ujścia Noteci PLH080006** oraz stanowisk gatunków i ich siedlisk z załącznika I Dyrektywy Parlamentu Europejskiego i Rady 2009/147/WE z dnia 30 listopada 2009 roku w sprawie ochrony dzikiego ptactwa, stanowiących przedmioty i cele ochrony Obszarów Specjalnej Ochrony Płaków Natura 2000 **Doliny Dolnej Noteci PLB080002**.

Mając na uwadze rodzaj, skalę i charakter możliwego oddziaływania planowanego działania można uznać, iż nie będzie znacząco negatywnie oddziaływać na spójność i integralność obszarów Natura 2000. Prawdopodobne zmiany w charakterystykach chronionych elementów ww. obszarów Natura 2000, wynikające z możliwości ewentualnego zmniejszenia się powierzchni siedlisk przyrodniczych, powstania zakłóceń w funkcjonowaniu kluczowych gatunków, przerwania ciągłości korytarzy ekologicznych, spowodowania fragmentacji i utraty siedlisk lub populacji gatunków, istotnej redukcji zagęszczenia cennych gatunków, zmian kluczowych wskaźników wartości ochronnej, w tym istotnego zniekształcenia krajobrazu i jego pełnionych funkcji, wykazały, iż przedmiotowe przedsięwzięcie nie będzie znacząco oddziaływało na ww. parametry.

W związku z powyższym można uznać, iż wnioskowane zamierzenie inwestycyjne **nie wpłynie znacząco negatywnie na właściwy stan ochrony siedlisk przyrodniczych oraz gatunki roślin i zwierząt dla ochrony których, stworzona została spójna Europejska Sieć Ekologiczna Natura 2000**.

W związku z tym przeprowadzenie odpowiedniej oceny, wymaganej na mocy art. 6 ust. 3 Dyrektywy Rady 92/43/EWG, nie zostało uznane za niezbędne.

W załączniku znajduje się mapa w skali 1:100 000 (lub w skali najbardziej zbliżonej do wymienionej) ze wskazaniem lokalizacji projektu oraz przedmiotowego obszaru NATURA 2000, jeżeli taki istnieje.

Data:

25 marca 2019 roku

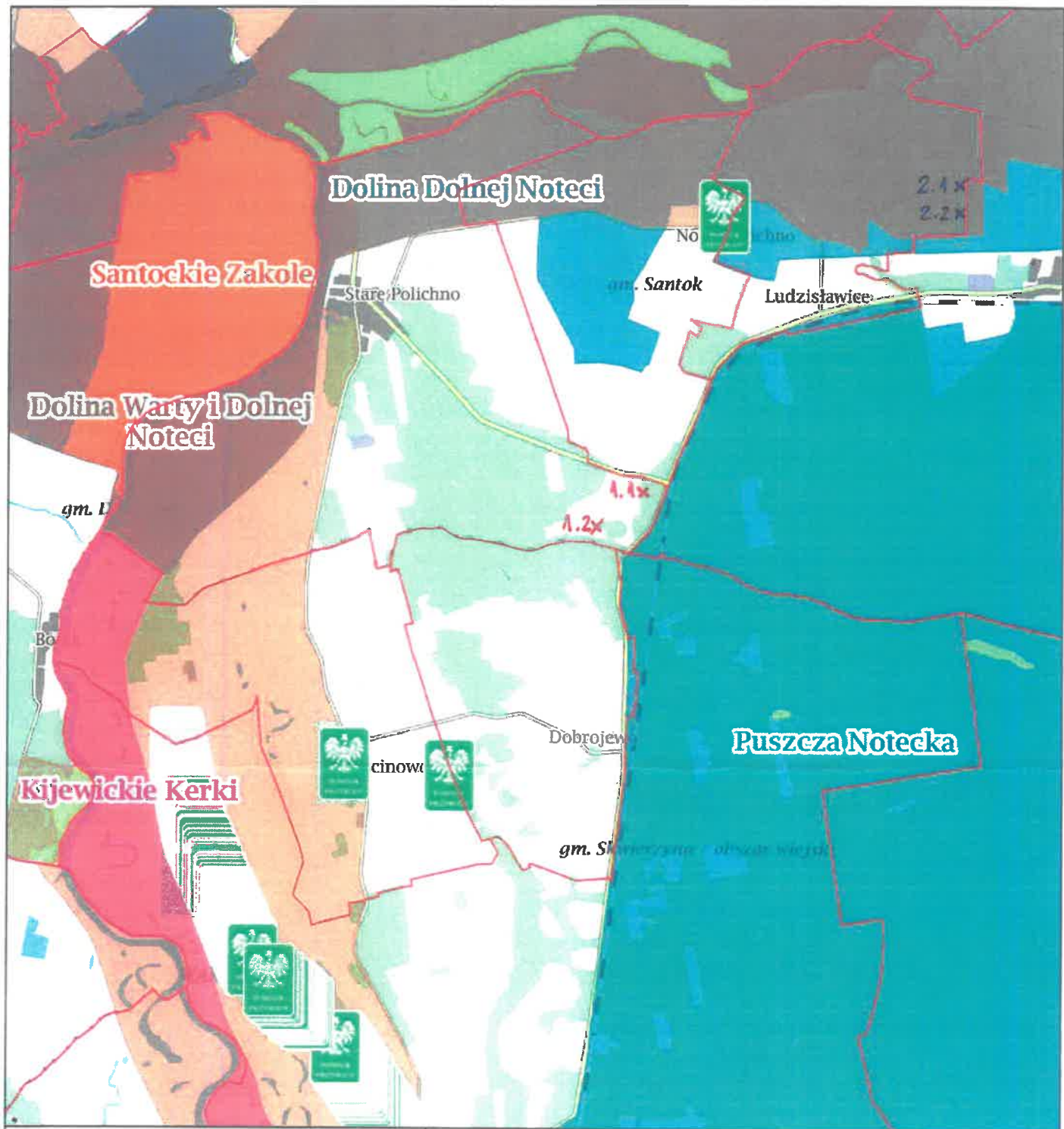
Podpisano:

Imię i nazwisko:

Stanowisko:

Organizacja:

Zupa
Regionalna Dyrekcja Ochrony Środowiska
w Gorzowie Wielkopolskim
ul. Jagiellończyka 13
66-400 Gorzów Wlkp.
(2)
(Organ odpowiedzialny za monitorowanie
obszarów NATURA 2000)
Urzędowa pieczęć



Stan na 04-02-2019



Skala 1:50000
0 0.5 1 km

LOKALIZACJA PRZEDMIOTOWEGO
PRZEDSIĘWZIĘCIA:

X ZAD. NR 1, WIEŻBOWY GAJEZC
X ZAD. NR 2, LITKOWY OLS

Legenda:

- Specjalne obszary ochrony siedlisk
- Obszary specjalnej ochrony ptaków
- Zespoły Przyrodniczo-Krajobrazowe
- Obszary chronionego krajobrazu
- Rezerваты przyrody
- Użytki ekologiczne

Józef Kowalski
Załącznik do projektu
Planu Zarządzania
Obszarem Wodnym
Wielkopolskim



Gorzów Wielkopolski, 27 marca 2019 r.

WPN-I.670.45.2019.GK

Pan Tomasz Alankiewicz

BSiPBW „Hydroprojekt” Sp. z o.o.

ul. Grunwaldzka 21

60-783 Poznań

Odpowiadając na wniosek 198/2019 z dnia 19 marca 2019 r. (data wpływu 20.03.2019 r.) informuję, że zgodnie z art. 118 ust. 6, w związku z art. 118 ust. 1 ustawy z dnia 16 kwietnia 2004 roku o ochronie przyrody (Dz. U. z 2018 r. poz. 142 ze zm.) nie wnoszę sprzeciwu dla działania zgłoszonego przez inwestora tj. Skarb Państwa Państwowe Gospodarstwo Leśne Lasy Państwowe Nadleśnictwo Karwin, polegającego na: *budowie obiektów małej retencji w Nadleśnictwie Karwin – opracowanie dokumentacji projektowo-kosztorysowej, zadanie 1 Mała retencja „Wierzbowy gąszcz” oraz zadanie 2 – Mała retencja „Lipkowy ols”*. Do prowadzenia działań można przystąpić nie później niż po upływie 2 lat od określonego w zgłoszeniu terminu rozpoczęcia prac, tj. od kwietnia 2019 roku do grudnia 2020 roku.

Informuję ponadto, że jeżeli wykonywany zakres prac będzie wymagał dokonania zniszczenia dziko występujących roślin i grzybów objętych ochroną gatunkową jak również ich siedlisk ostoi oraz niszczenia gniazd, mrowisk, nor, lęgówisk, żeremi, tam, tarlisk, zimowisk i innych schronień oraz umyślnego płoszenia i niepokojenia dziko występujących zwierząt objętych ochroną gatunkową a także niszczenia ich siedlisk i ostoi należy każdorazowo na ww. czynności uzyskać zezwolenie o którym mowa w art. 56 ustawy z dnia 16 kwietnia 2004 r. o ochronie przyrody.

Z up. Regionalnego Dyrektora Ochrony Środowiska
w Gorzowie Wielkopolskim
[Podpis]
Zastępca Regionalnego Dyrektora Ochrony Środowiska
i Gospodarki Konserwator Przyrody
w Gorzowie Wielkopolskim

Poznań, 17 sierpnia 2018 r.

POZ.016.15.2018.WL

26643108/2018

Hydroprojekt Sp. z o.o.
ul. Grunwaldzka 21
60-783 Poznań

Dotyczy: wskazania terenów górniczych w ramach przedsięwzięcia : „Budowa obiektów małej retencji w Nadleśnictwie Karwin- opracowanie dokumentacji projektowo-kosztorysowej zadanie: Mała retencja – Wierzbowy gąszcz (10-13-1.2-01) oraz Mała retencja – Lipkowy ols (10-13-1.2-02)”.

W odpowiedzi na Państwa pismo 492/2018 z dnia 10.08.2018r. (data wpływu do tutejszego Urzędu 14.08.2018r.) informuję, że tutejszy Urząd nie udziela informacji o występujących złożach kopalin i terenach górniczych.

Informacje dotyczące złóż kopalin udostępnia Państwowy Instytut Geologiczny, który administruje „Rejestr Obszarów Górniczych” prowadzonym przez Ministra Środowiska. PIG m.in. udostępnia, nadzoruje i wykonuje odpisy i wyciągi z księgi rejestrowej oraz nanosi granice obszarów na mapę.

Wszelkich informacji można zasięgnąć na stronie internetowej instytutu [www. pgi. gov.pl](http://www.pgi.gov.pl).

Według danych dostępnych w tutejszym Urzędzie na wskazanym obszarze (dz.477, 476 obr. Stare Polichno, dz.395 obr. Ludziszewice) nie występują obszary i tereny górnicze.

Otrzymują:

1 x Hydroprojekt Sp. z o.o.
ul. Grunwaldzka 21
60-783 Poznań

1 x Okręgowy Urząd Górniczy
w Poznaniu
ul. Gdyńska 45
61 – 016 Poznań – a/a

Z upoważnienia Dyrektora
Okręgowego Urzędu Górniczego
w Poznaniu

mgr inż. Sylwia Jędrzejewska
Za Dyrektora

LUBUSKI WOJEWÓDZKI KONSERWATOR ZABYTEKÓW
Wojewódzki Urząd Ochrony Zabytków w Zielonej Górze
Delegatura w Gorzowie Wielkopolskim
ul. Kosynierów Gdyńskich 75
66-400 Gorzów Wielkopolski

Gorzów Wlkp. 07. 08. 2018

tel. 95 7200 521, fax 95 7200 346
www.lwkz.pl; delegatura.gorzow@lwkc.pl

ZA-G.5183.75.2018

Hydroprojekt Sp. z o.o.
Biuro Studiów i Projektów Budownictwa Wodnego
ul. Grunwaldzka 21, 60-783 Poznań

Dotyczy: wniosku nr 454/2018 Hydroprojekt Sp. z o.o. w Poznaniu z dnia 23. 07. 2018 r. (wpłynął w dniu 24. 07. 2018 r.) w sprawie uzgodnienia w zakresie ochrony konserwatorskiej obszaru inwestycji polegającej na budowie obiektów małej retencji w Nadleśnictwie Karwin, na terenie działek nr ewid. 476 i 477 - obręb Stare Polichno i działki nr ewid. 395 - obręb Ludziszewice, gm. Santok, zgodnie z załącznikami graficznymi

Lubuski Wojewódzki Konserwator Zabytków w Zielonej Górze, Delegatura w Gorzowie Wlkp., w nawiązaniu do przedmiotowego wniosku oraz w związku z art. 92 ust. 6 Ustawy z dnia 23 lipca 2003 r. o ochronie zabytków i opiece nad zabytkami (t.j.: Dz. U. z 2017 r. poz. 2187 ze zm.) informuje, że na terenie planowanej inwestycji budowy obiektów małej retencji w Nadleśnictwie Karwin: "Wierzbowy gąszcz" na terenie działek nr ewid. 476 i 477 - obręb Stare Polichno oraz "Lipkowy ols" na terenie działki nr ewid. 395 - obręb Ludziszewice, gm. Santok nie występują stanowiska archeologiczne, jak również inne obiekty, podlegające ochronie na podstawie ustawy o ochronie zabytków i opiece nad zabytkami.

Jednakże wykonawca inwestycji winien być poinformowany o procedurze postępowania w przypadku ujawnienia przedmiotu, który posiada cechy zabytku: zgodnie z art. 32 ust. 1 Ustawy z dnia 23 lipca 2003 r. o ochronie zabytków i opiece nad zabytkami (t.j.: Dz. U. z 2017 r. poz. 2187 ze zm.) „Kto w trakcie prowadzenia robót budowlanych lub ziemnych, odkrył przedmiot, co, do którego istnieje przypuszczenie, iż jest on zabytkiem, jest obowiązany: 1) wstrzymać wszelkie roboty mogące uszkodzić lub zniszczyć odkryty przedmiot; 2) zabezpieczyć, przy użyciu dostępnych środków, ten przedmiot i miejsce jego odkrycia; 3) niezwłocznie zawiadomić o tym właściwego wojewódzkiego konserwatora zabytków, a jeśli nie jest to możliwe, właściwego wójta (burmistrza, prezydenta miasta); 4) wójt (burmistrz, prezydent miasta) jest obowiązany niezwłocznie, nie dłużej niż w terminie 3 dni, przekazać wojewódzkiemu konserwatorowi zabytków przyjęte zawiadomienie, o którym mowa w ust. 1 pkt 3. ”

Otrzymuje:

1. Adresat + 2 załączniki graficzne w skali 1:10.000
a/a (2280) oprac. st. insp. Teresa Witkowska

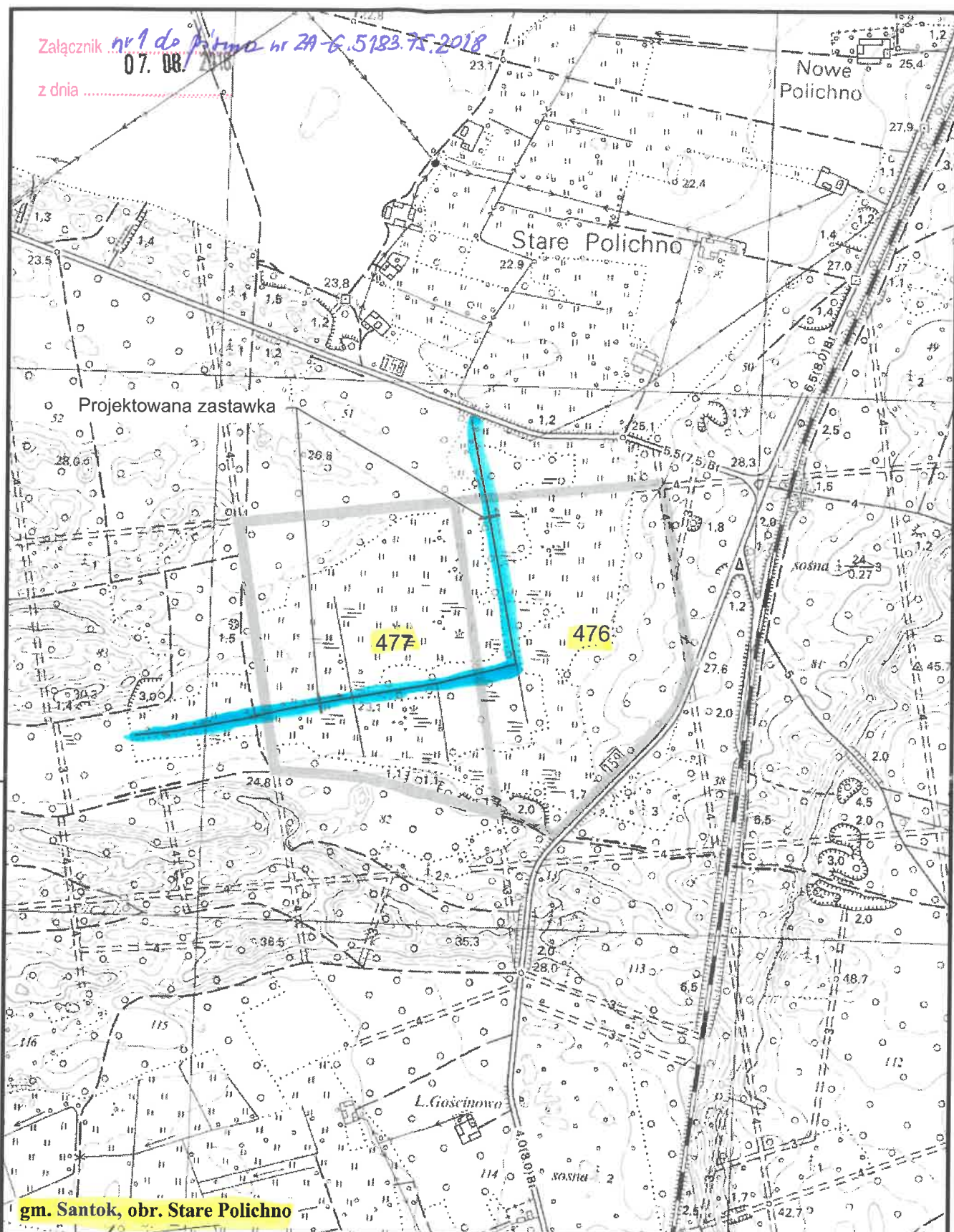
z up. Lubuskiego Wojewódzkiego
Konserwatora Zabytków

mgr Błażej Skaziński
Kierownik Delegatury

Załącznik nr 1 do pisma nr ZA-6.5183.75.2018

07.08.2018

z dnia



hydroprojekt
Sp. z o.o. w Poznaniu

Opracował(a):

dr inż. Tomasz Alankiewicz

Specjalność: konstrukcyjno-budowlana WKP/0252/ZOOK/10

mgr inż. Jacek Kalbarczyk

(upr. Nr 183/78/Pw w spec. konstr. inżynierskiej
w zakresie budowl. hydrotechnicznych)

mgr inż. Ewa Zielińska

Stadium:

MATERIAŁY DO UZGODNIEN

Data:

07.2018

Investycja:

**Budowa obiektów małej retencji w Nadleśnictwie
Karwin - opracowanie dokumentacji
projektowo-kosztorysowej**

Zadanie:

Część I
Zadanie nr 10-13-1.2-01

Nazwa rysunku:

Mapa pogładowa
"Mała retencja Wierzbowy gąszcz"

Nr archiwalny:

3281/18

Nr umowy:

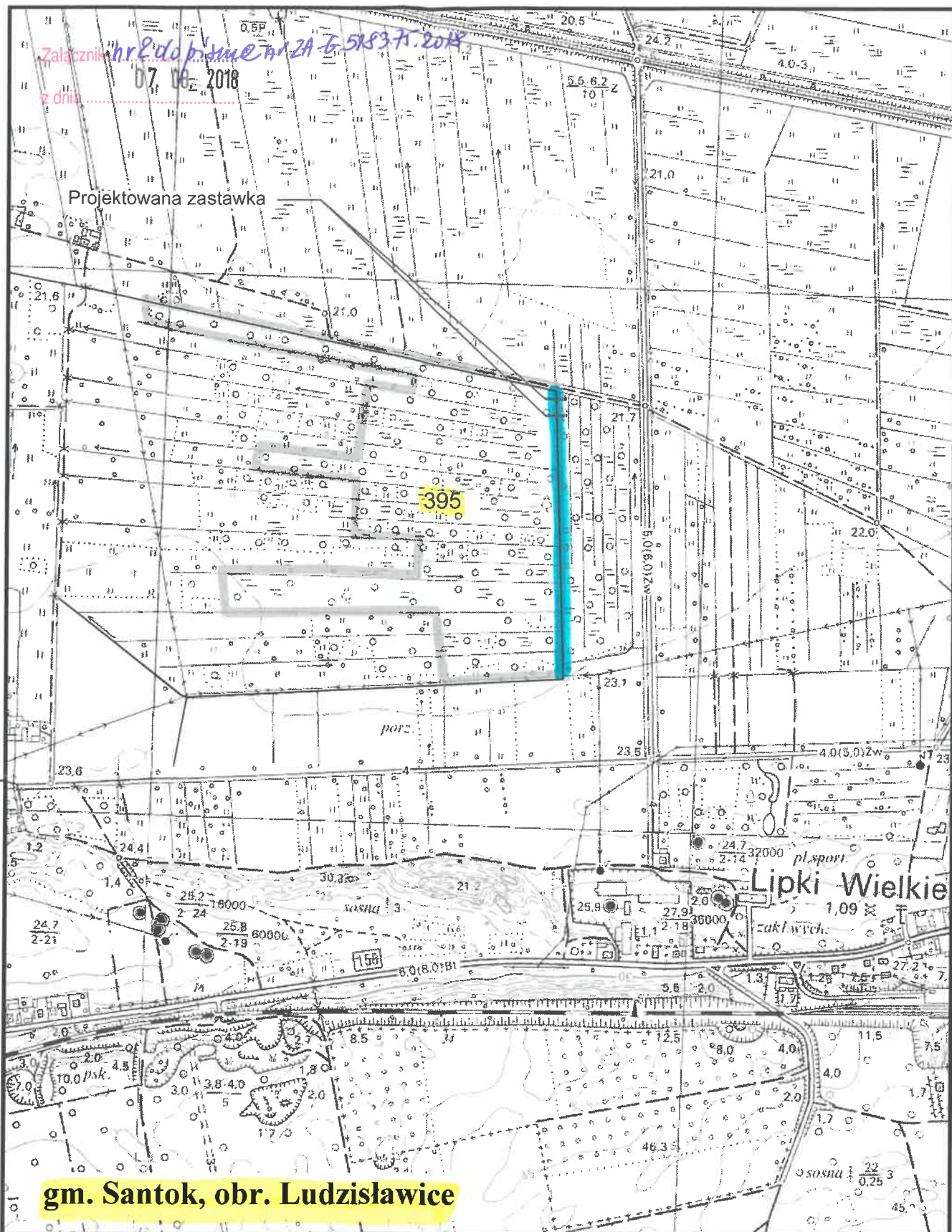
35/2018 Zn. spr.
SG.271.35.2018

Skala:

1:10000

Nr rysunku:

1.1



Sp. z o.o. w Poznaniu

Opracował(a): **dr inż. Tomasz Alankiewicz**
Specjalność: konstrukcyjno-budowlana WKP/0252/ZOOK/10

mgr inż. Jacek Kalbarczyk
(upr. Nr 183/78/Pw w spec. konstr. inżynierskiej
w zakresie budowy hydrotechnicznych)

mgr inż. Ewa Zielińska

Stadium:

MATERIAŁY DO UZGODNIEN

Data:

07.2018

Investycja:

**Budowa obiektów małej retencji w Nadleśnictwie
Karwin - opracowanie dokumentacji
projektowo-kosztorysowej**

Zadanie:

Część I
Zadanie nr 10-13-1.2-02

Nazwa rysunku:

Mapa pogładowa
"Mała retencja Lipkowy ols"

Nr archiwalny:

3281/18

Nr umowy:

35/2018 Zn. spr.
SG.271.35.2018

Skala:

1:10000

Nr rysunku:

1.1