

1. Modernizacja drogi dojazdowej do gruntów rolnych Ołpiny – Dębina

2. Ołpiny gm. Szerzyny dz. ewid. 2327/3, 2206/1, 2205/1, 1407/6, 1407/4, 1408/1, 2111/3 /jak na załączonej mapie/ w km od 0+000 do 0+015 i od 0+017 do 0+245 stanowiące tę drogę.

3. Modernizacja w/w odcinka drogi przyczyni się do poprawy przejezdności tego odcinka drogi stanowiącego dojazd do działek rolnych usytuowanych przy tej drodze oraz do kilku gospodarstw rolnych.

4. Planuje się wykonanie następujących robót : wzmocnienie podbudowy warstwą mieszanki tłuczniowej gr 15 cm oraz wykonanie nawierzchni asfaltowej gr. 6 cm szer. jezdni 3,0 m uzupełnienie poboczy kruszywem na odcinku 243mb

1.UZUP Modernizacja drogi dojazdowej do gruntów rolnych Ołpiny – Dębina

2. Ołpiny gm. Szerzyny dz. ewid. 2327/3, 2206/1, 2205/1, 1407/6, 1407/4, 1408/1, 2111/3 /jak na załączonej mapie/ w km od 0+015 do 0+017 stanowiące tę drogę.

3. Modernizacja w/w odcinka drogi przyczyni się do poprawy przejezdności tego odcinka drogi stanowiącego dojazd do działek rolnych usytuowanych przy tej drodze oraz do kilku gospodarstw rolnych.

4. Planuje się wykonanie następujących robót : wzmocnienie podbudowy warstwą mieszanki tłuczniowej gr 15 cm oraz wykonanie nawierzchni asfaltowej gr. 6 cm szer. jezdni 3,0 m uzupełnienie poboczy kruszywem na odcinku 2,0 mb

2. Modernizacja drogi dojazdowej do gruntów rolnych Czerwna – Przydole do Birosia

2. Czerwna gm. Szerzyny /dz. ewid. 2607, 2608 /jak na zał. mapie/ stanowiące tę drogę.

3. Modernizacja w/w odcinka drogi przyczyni się do poprawy przejezdności tego odcinka drogi stanowiącego dojazd do działek rolnych usytuowanych przy tej drodze oraz do kilku gospodarstw rolnych.

4. Planuje się wykonanie następujących robót: wzmocnienie podbudowy warstwą mieszanki tłuczniowej gr 15 cm oraz wykonanie nawierzchni asfaltowej gr. 6 cm szer. 2,6 m uzupełnienie poboczy kruszywem na odcinku 530 mb

3. Modernizacja drogi dojazdowej do gruntów rolnych Żurowa – Podlesie k. Ziomka

2. Żurowa gm. Szerzyny /dz. ewid. 347, 348/3, 349/2, 352/4, 351/4 /jak na zał. mapie/ stanowiące tę drogę.

3. Modernizacja w/w odcinka drogi przyczyni się do poprawy przejezdności tego odcinka drogi stanowiącego dojazd do działek rolnych usytuowanych przy tej drodze oraz do kilku gospodarstw rolnych.

4. Planuje się wykonanie następujących robót: wzmocnienie podbudowy warstwą mieszanki tłuczniowej gr 20 cm oraz wykonanie nawierzchni asfaltowej gr. 6 cm szer. 2,8 m ,uzupełnienie poboczy kruszywem na odcinku 420 mb.

4. Modernizacja drogi dojazdowej do gruntów rolnych Swoszowa - Wola

2. Swoszowa gm. Szerzyny /dz. ewid. 1102 /jak na zał. mapie/ stanowiąca tę drogę.

3. Modernizacja w/w odcinka drogi przyczyni się do poprawy przejezdności tego odcinka drogi stanowiącego dojazd do działek rolnych usytuowanych przy tej drodze oraz do kilku gospodarstw rolnych.

4. Planuje się wykonanie następujących robót: wzmocnienie podbudowy warstwą mieszanki tłuczniowej gr 15 cm oraz wykonanie nawierzchni asfaltowej gr. 6 cm szer. 2,7 m uzupełnienie poboczy kruszywem na odcinku 140 mb

5. Modernizacja drogi dojazdowej do gruntów rolnych Ołpiny – Nagórze k. Słoty

2. Ołpiny gm. Szerzyny /dz. ewid. 1737/3 /jak na zał. mapie/ stanowiąca tę drogę.

3. Modernizacja w/w odcinka drogi przyczyni się do poprawy przejezdności tego odcinka drogi stanowiącego dojazd do działek rolnych usytuowanych przy tej drodze oraz do kilku gospodarstw rolnych.


4. Planuje się wykonanie następujących robót: wzmocnienie podbudowy warstwą mieszanki tłuczniowej gr 10 cm oraz wykonanie nawierzchni asfaltowej gr. 6 cm szer. 2,5 m uzupełnienie poboczy kruszywem na odcinku 250 mb

6. Modernizacja drogi dojazdowej do gruntów rolnych Ołpiny – Dębina k. Niziołka

2. Ołpiny gm. Szerzyny /dz. ewid. 2110 /jak na zał. mapie/ stanowiąca tę drogę.

3. Modernizacja w/w odcinka drogi przyczyni się do poprawy przejezdności tego odcinka drogi stanowiącego dojazd do działek rolnych usytuowanych przy tej drodze oraz do kilku gospodarstw rolnych.

4. Planuje się wykonanie następujących robót: wzmocnienie podbudowy warstwą mieszanki tłuczniowej gr 8 cm oraz wykonanie nawierzchni asfaltowej gr. 6 cm szer. 2,5 m uzupełnienie poboczy kruszywem na odcinku 100 mb



Udostępnione na wydruku dane mogą być wykorzystywane jedynie w zakresie przybliżonej identyfikacji i lokalizacji przestrzennej oraz mogą posiadać zróżnicowany stopień aktualności i szczegółowości. Informacje te nie stanowią dokumentów możliwych do wykorzystania w postępowaniu administracyjnym i innych. Niniejszy wydruk może być wykorzystywany jedynie w niezarobkowych zastosowaniach prywatnych lub naukowych, w zakresie dozwolonym ustawą z dnia 4 lutego 1994r. o prawie autorskim i prawach pokrewnych (tekst jednolity z 2006 r. Dz.U. Nr 90 poz 631 z późn. zm.) Gmina nie ponosi odpowiedzialności za jakiegokolwiek szkody i straty powstałe w wyniku korzystania niniejszego wydruku.



SIP - Gmina Sierżyny
www.sierzyny.ipmap.pl



Data:
10.09.2018

Udostępnione na wydruku dane mogą, być wykorzystywane jedynie w zakresie przybliżonej identyfikacji i lokalizacji przestrzennej oraz mogą posiadać różniący stopień aktualności i szczegółowości. Informacje te nie stanowią dokumentów możliwych do wykorzystania w postępowaniu administracyjnym i innych. Niniejszy wydruk może być wykorzystywany jedynie w niezarobkowych zastosowaniach prywatnych lub naukowych, w zakresie dozwolonym ustawą z dnia 4 lutego 1994r. o prawie autorskim i prawach pokrewnych (tekst jednolity z 2006 r. Dz.U. Nr 90 poz 631 z późn. zm.). Gmina nie ponosi odpowiedzialności za jakiegokolwiek szkody i straty powstałe w wyniku korzystania niniejszego wydruku.

Opracowanie:

INSPE-PROJEKT

Adres:

ul. Strusinska 8/1; 33-100 Tarnów

www

www.inspe-projekt.pl



SIP - Gmina Szerzyny
www.szerzyny.ipmap.pl

NR. 3.

Zurawa - Połkow.

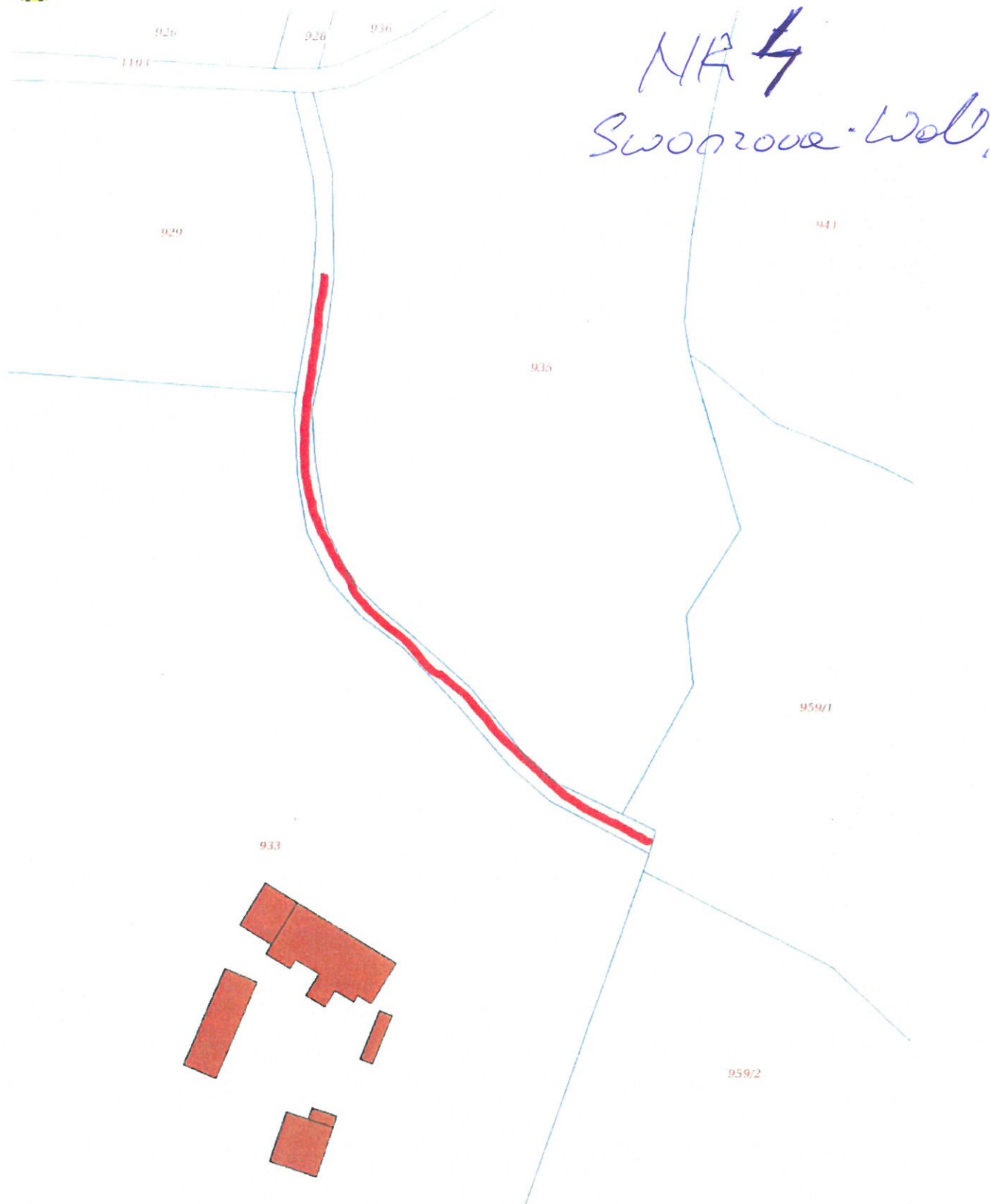


Data:
10.09.2018

Udostępnione na wydruku dane mogą być wykorzystywane jedynie w zakresie przybliżonej identyfikacji i lokalizacji przestrzennej oraz mogą posiadać zróżnicowany stopień aktualności i szczegółowości. Informacje te nie stanowią dokumentów możliwych do wykorzystania w postępowaniu administracyjnym i innych. Niniejszy wydruk może być wykorzystywany jedynie w niezarobkowych zastosowaniach prywatnych lub naukowych, w zakresie dozwolonym ustawą z dnia 4 lutego 1994r. o prawie autorskim i prawach pokrewnych (tekst jednolity z 2006 r. Dz.U. Nr 90 poz 631 z późn. zm.) Gmina nie ponosi odpowiedzialności za jakiegokolwiek szkody i straty powstałe w wyniku korzystania niniejszego wydruku.



SIP - Gmina Szerzyny
www.szerzyny.ipmap.pl



Data:
10.09.2018

Udostępnione na wydruku dane mogą być wykorzystywane jedynie w zakresie przybliżonej identyfikacji i lokalizacji przestrzennej oraz mogą posiadać zróżnicowany stopień aktualności i szczegółowości. Informacje te nie stanowią dokumentów możliwych do wykorzystania w postępowaniu administracyjnym i innych. Niniejszy wydruk może być wykorzystywany jedynie w niezarobkowych zastosowaniach prywatnych lub naukowych, w zakresie dozwolonym ustawą z dnia 4 lutego 1994r. o prawie autorskim i prawach pokrewnych (tekst jednolity z 2006 r. Dz.U. Nr 90 poz 631 z późn. zm.) Gmina nie ponosi odpowiedzialności za jakiegokolwiek szkody i straty powstałe w wyniku korzystania niniejszego wydruku.



Data: 25.06.2019

Opracowanie:

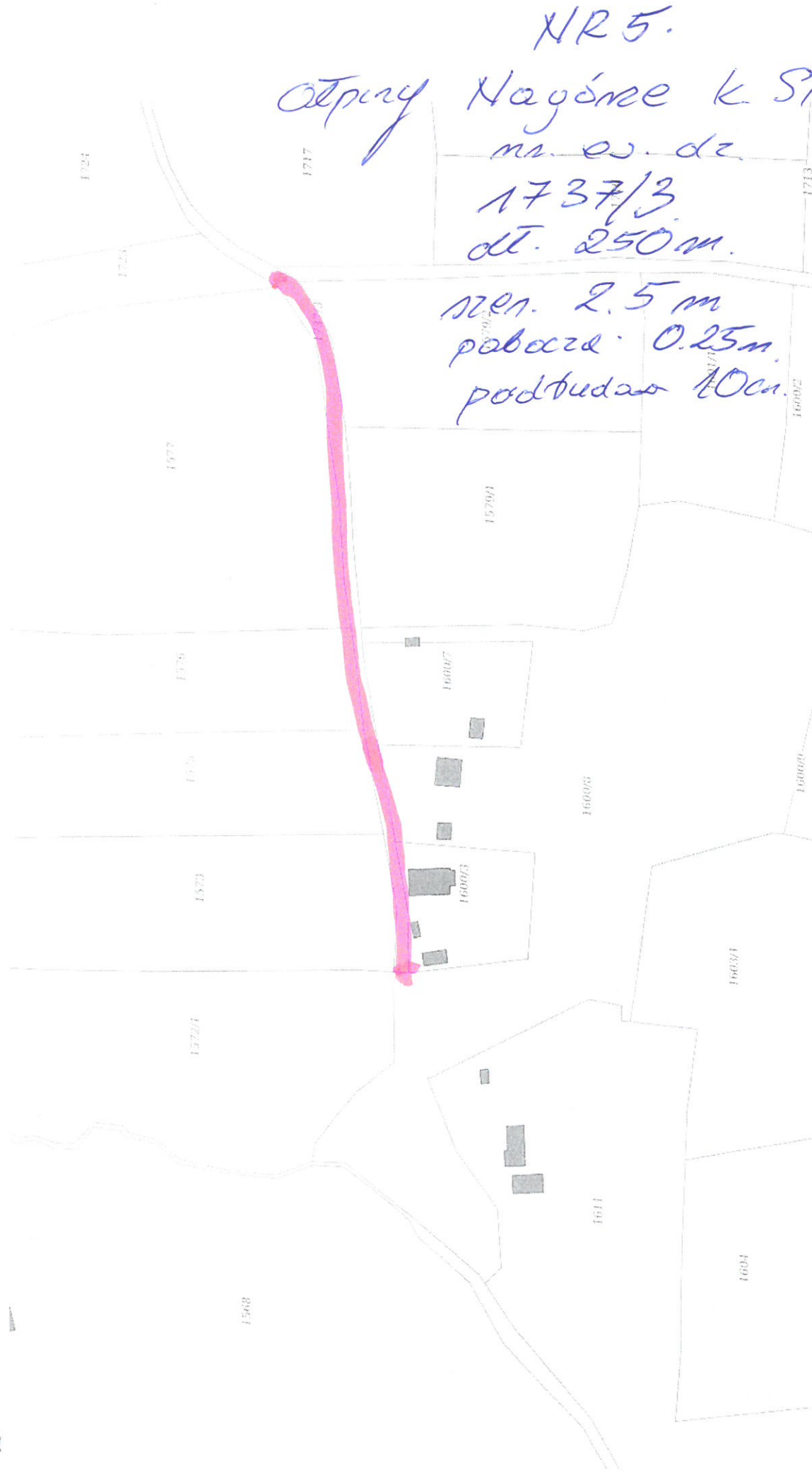
INSPE-PROJCT

Adres: ul. Strusińska 8/1; 33-100 Tarnów

www:

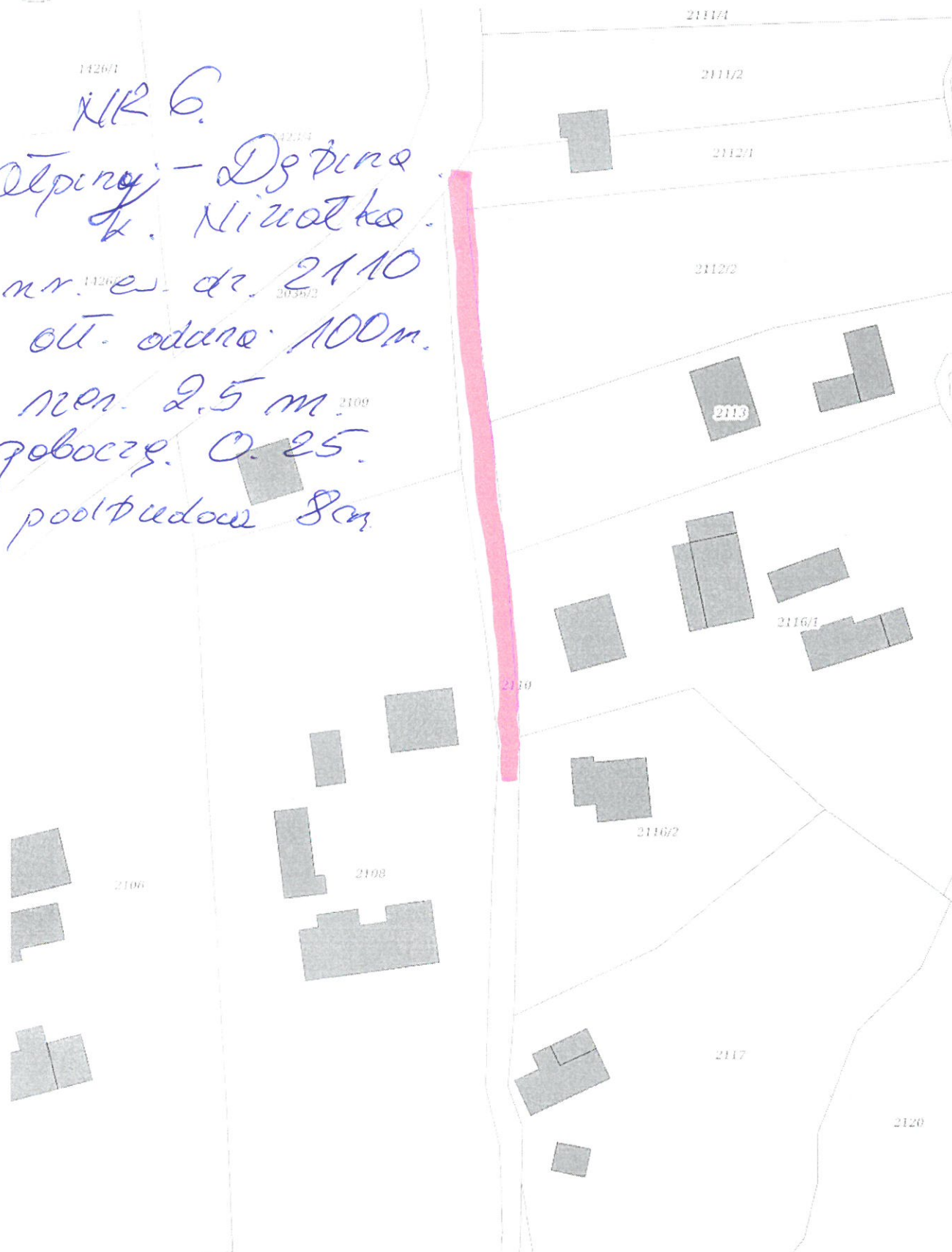
www.inspe-projekt.pl

Udostępnione na wydruku dane mogą, być wykorzystywane jedynie w zakresie przybliżonej identyfikacji i lokalizacji przestrzennej oraz mogą posiadać zróżnicowany stopień aktualności i szczegółowości. Informacje te nie stanowią dokumentów możliwych do wykorzystania w postępowaniu administracyjnym i innych. Niniejszy wydruk może być wykorzystywany jedynie w niezarobkowych zastosowaniach prywatnych lub naukowych, w zakresie dozwolonym ustawą z dnia 4 lutego 1994r. o prawie autorskim i prawach pokrewnych (tekst jednolity z 2006 r. Dz.U. Nr 90 poz 631 z późn. zm.) Gmina nie ponosi odpowiedzialności za jakiegokolwiek szkody i straty powstałe w wyniku korzystania niniejszego wydruku.





NR 6.
Ogród - Dębina
k. Niziolka
nr. ew. dz. 2110
ot. odane 100m.
szer. 2.5 m.
głębokość 0.25.
podbudowa 8cm



Data:
25.06.2019

Udostępnione na wydruku dane mogą być wykorzystywane jedynie w zakresie przybliżonej identyfikacji i lokalizacji przestrzennej oraz mogą posiadać zróżnicowany stopień aktualności i szczegółowości. Informacje te nie stanowią dokumentów możliwych do wykorzystania w postępowaniu administracyjnym i innych. Niniejszy wydruk może być wykorzystywany jedynie w niezarobkowych zastosowaniach prywatnych lub naukowych, w zakresie dozwolonym ustawą z dnia 4 lutego 1994r. o prawie autorskim i prawach pokrewnych (tekst jednolity z 2006 r. Dz.U. Nr 90 poz 631 z późn. zm.) Gmina nie ponosi odpowiedzialności za jakiegokolwiek szkody i straty powstałe w wyniku korzystania niniejszego wydruku.