







- | | |
|---|---------------------------|
|  | magnolia |
|  | klon zwyczajny |
|  | bez |
|  | różanecznik / rododendron |
|  | tawuła japońska |
|  | proj. żywopłot |

MAPA DO CELÓW PROJEKTOWYCH

Skala 1:500

Mapa powstała w wyniku pomiaru bezpośredniego w terenie oraz na podstawie mapy numerycznej.

Linie z planu zagospodarowania przestrzennego przekalowano z mapy w skali 1:2000.

Układ współrzędnych XY-„2000” H₂-Kronstadt 86”

sekcija: 7.126.16.03.3.4, 7.126.16.03.3.3

163.423.17-22, 163.423.18-23

Jednostka ewidencyjna: Drwinia [120103_2]

Obwód ewidencyjny: Niedary [Nr 0008]
MARIASZELIGA

ID 6640.2936.2015

Nr działki 599

32-700 BOCHNIA ul. Legionów Polskich
tel. 0-14/612-62-43 kow. 0 602 711 3

GENDETA SUPRAMETAL

Ne podstawie załącznika: Dnia 19.05.2011 r. skierowałem przez Ministerstwo Gospodarki pismo: 1. Budowa

REGON 85020 ZIP 868-103-09-27

Mapę wykonano

Zakres opracowania: — : —

Mapę wykona

Maria Szeliga

LEGENDA:

1. Istniejący budynek starej szkoły do przebudowy i nadbudowy, 3-k., H=11,40 m, $\alpha=48^\circ$, kat. ZL-III,
2. Istniejący hydrant,
3. Istniejąca studnia kopana,
4. Istniejący zbiornik ścieków sanitarnych do likwidacji
5. Projektowany zbiornik ścieków sanitarnych
6. Projektowane miejsce gromadzenia odpadów stałych,
7. Projektowane miejsce postojowe - 10 w tym 1 dla niepełnosprawnych
8. Istniejący zjazd publiczny, proj. nawierzchnia: krawka syntezyczna z zasypką grysową
9. Projektowane place ekspozycyjne
10. Projektowana fontanna ogrodowa
11. Projektowana scena letnia
12. Istniejący budynek mieszkalny,
13. Istniejący budynek gospodarczy,
14. Istniejący budynek garażowy,
15. Istniejąca wiatra,

Legenda: kl. bet. - kładka betonowa

-

BIURO USŁUG PROJEKTOWO INWESTYCYJNYCH	
ul. Biała 21 32-700 Bochnia	
Przebieg rysunków:	PROJEKT ZAGOSPODAROWANIA TERENU - ZAMIENNY
Obiekt:	PRZEBUDOWA, NAOBUDOWA, I ROZBUDOWA BUDYNKU "STAREJ SZKOŁY" Z PRZYZNACZENIEM NA "PŁACÓWKĘ WSPARCIA DZIENNEGO"
Lokalizacja:	Niedary dz. nr 599
Investor:	Gmina Dąwnia 32-709 Dąwnia 57
Projektant:	Zdzisław Kulczak
Projektant:	arch. Alfred Budzich
Sprawdzający:	arch. Adam Kobiela

Podlesie
26

ORIENTACJA SKALA 1: 10 000

[illegible]

Leszek Winienda

Inspektor w Wydziale Geodezji i Kartografii
Powiatowy Ośrodek Dokumentacji
Geodezyjnej i Kartograficznej

PROJEKT
ZAGOSPODAROWANIA TERENU
skala 1:500