

KOPIA MAPY SYTUACYJNO-WYSOKOŚCIOWEJ

Skala 1:1000

Jednostka ewidencyjna : 041802_2 Baruchowo

Obręb ewidencyjny : 0010 Okna

Numer działki ewid. : 368/1

Identyfikator zgłoszenia : GGN.6642.535.2019

Układ współrzędnych płaskich prost.: 2000

Układ wysokościowy: Kronsztadt 60

Geodezyjny układ odniesienia PL-ETRF2000 i PL-ETRF89

Godło mapy:

Uwaga: Mapa nie może służyć do celów projektowych

Poświadcza się zgodność niniejszej kopii z treścią materiału państwowego zasobu geodezyjnego i kartograficznego

Organ prowadzący państwowy zasób geodezyjny i kartograficzny

STAROSTA WŁOCŁAWSKI

Nazwa materiału zasobu

kopia mapy syl.-wys.

Identyfikator ewidencyjny materiału zasobu

GGN.6642.535.2019

Data wykonania kopii

13.02.2019

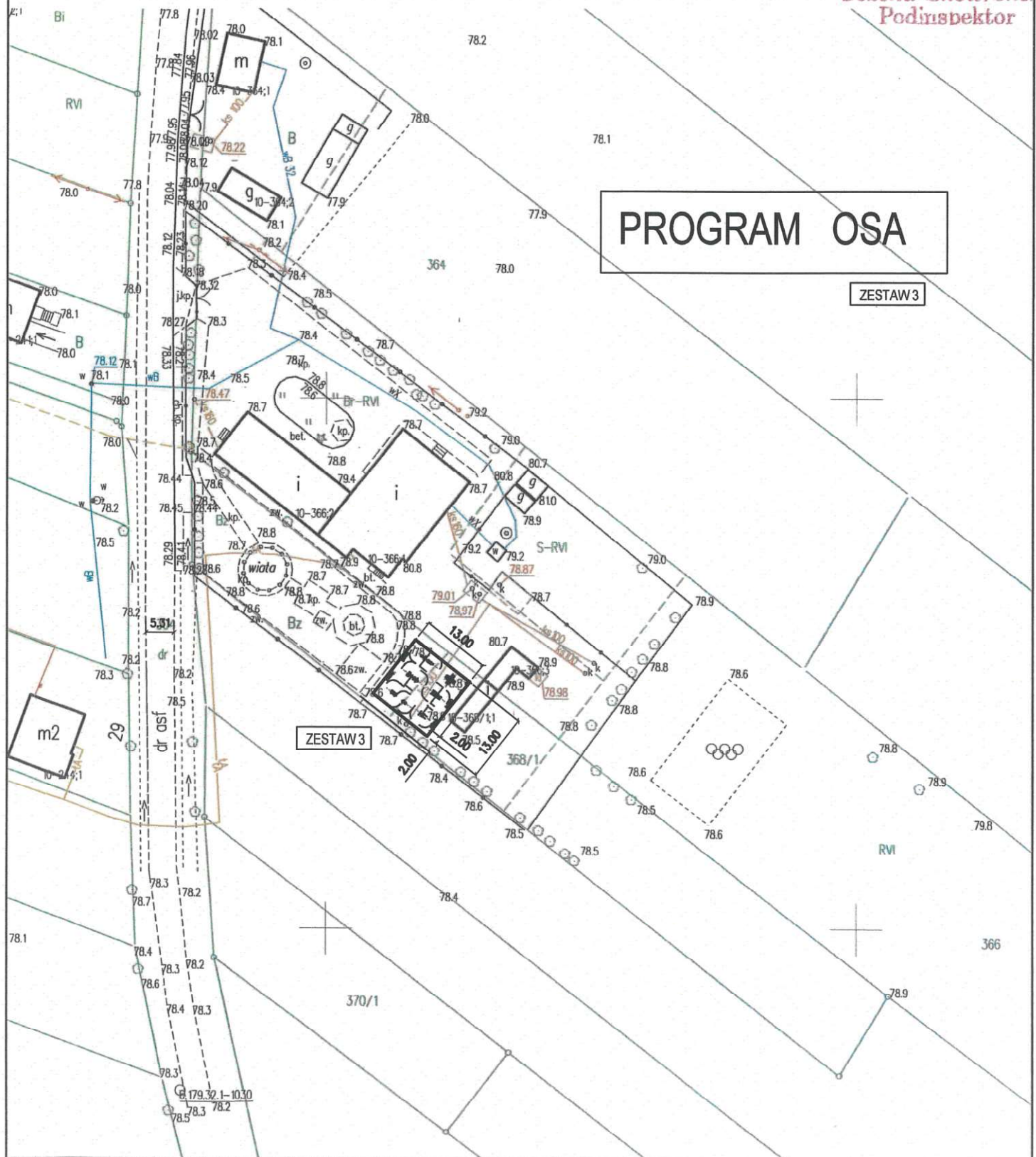
Imię, nazwisko i podpis osoby reprezentującej organ

Z up. Starosty
Kinga Jabłarska

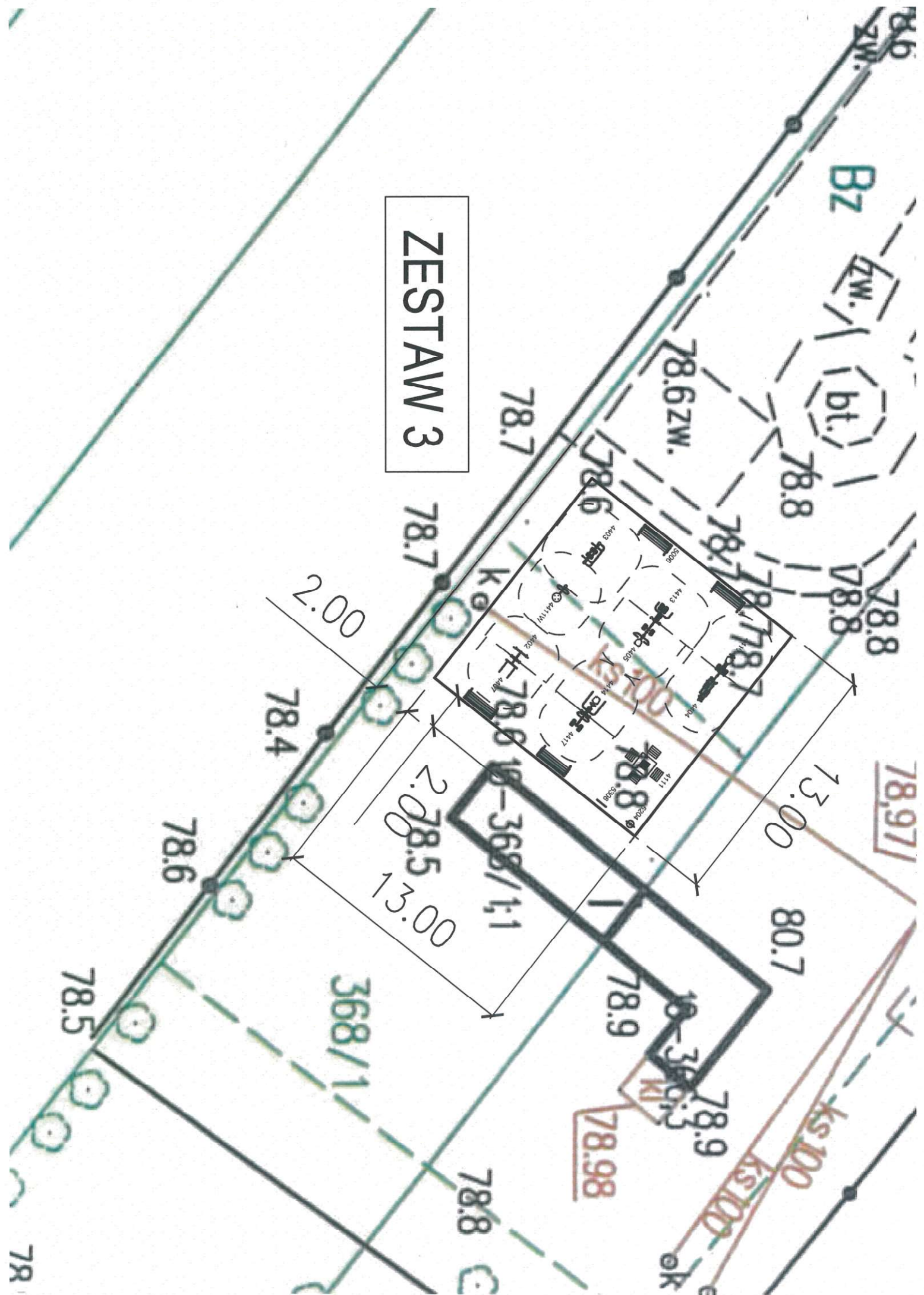
Bożena Skowrońska
Podinspektor

PROGRAM OSA

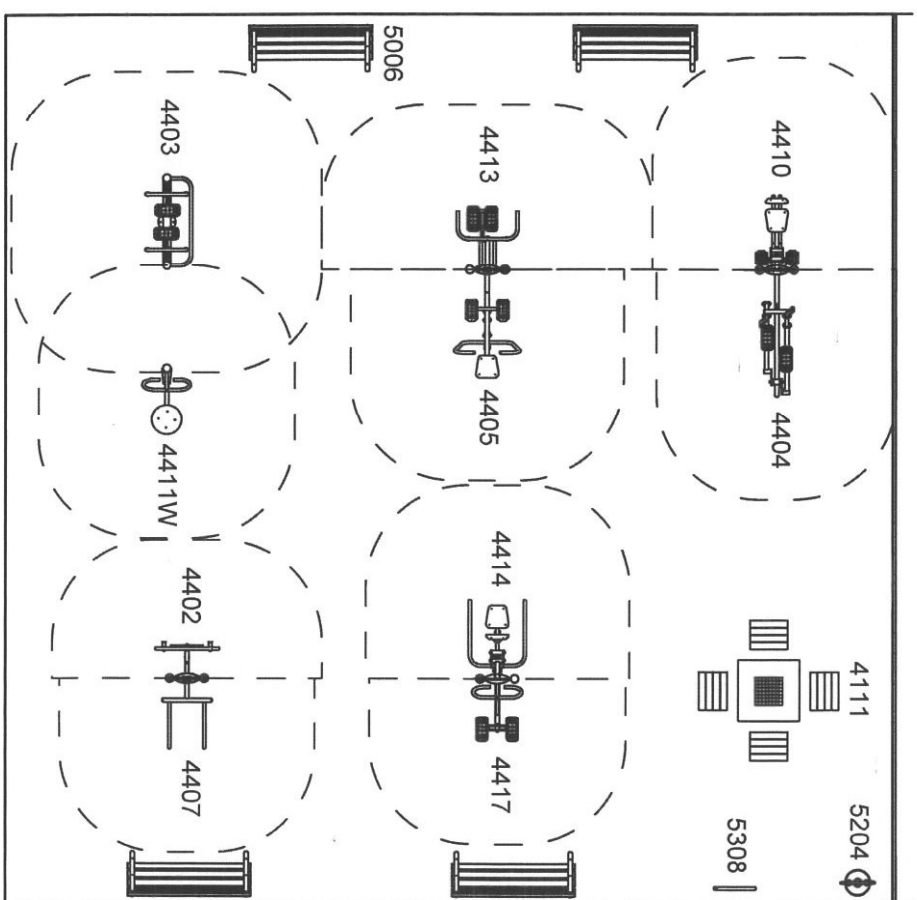
ZESTAW 3



ZESTAW 3



13.00



13.00

ZESTAW 3

PROGRAM OSA

