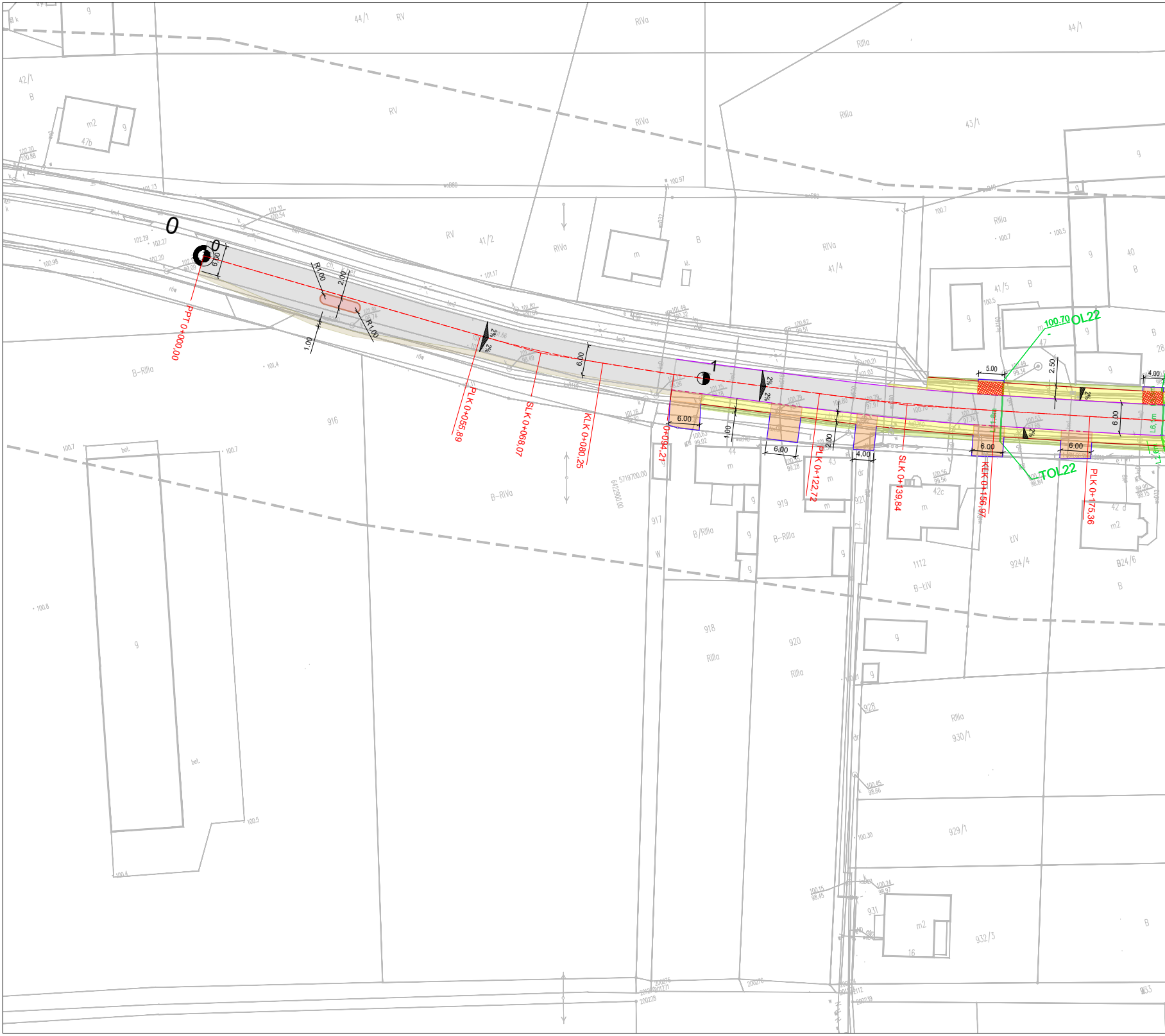
0
1
PPT 0+000,00
PLK 0+055,89
SLK 0+068,07
KLK 0+080,25
0+094,21
PLK 0+122,72
SLK 0+139,84
KLK 0+156,97
PLK 0+175,36
100.70
OL22
TOL22
R1.00
2.00
1.00
6.00
5.00
2.50
4.00
2%
44/1
RV
RIVa
RIIIa
43/1
42/1
B
m2
47b
g
41/2
41/4
41/5
40
47
28
44
43
42c
42 d
m
916
917
918
919
920
921
924/4
924/6
928
929/1
930/1
931
932/3
1112
B-RIIIa
B-RIVa
B/RIIIa
B-ŁIV
ŁIV
bet.
W
dr
16
5719700.00
6412900.00

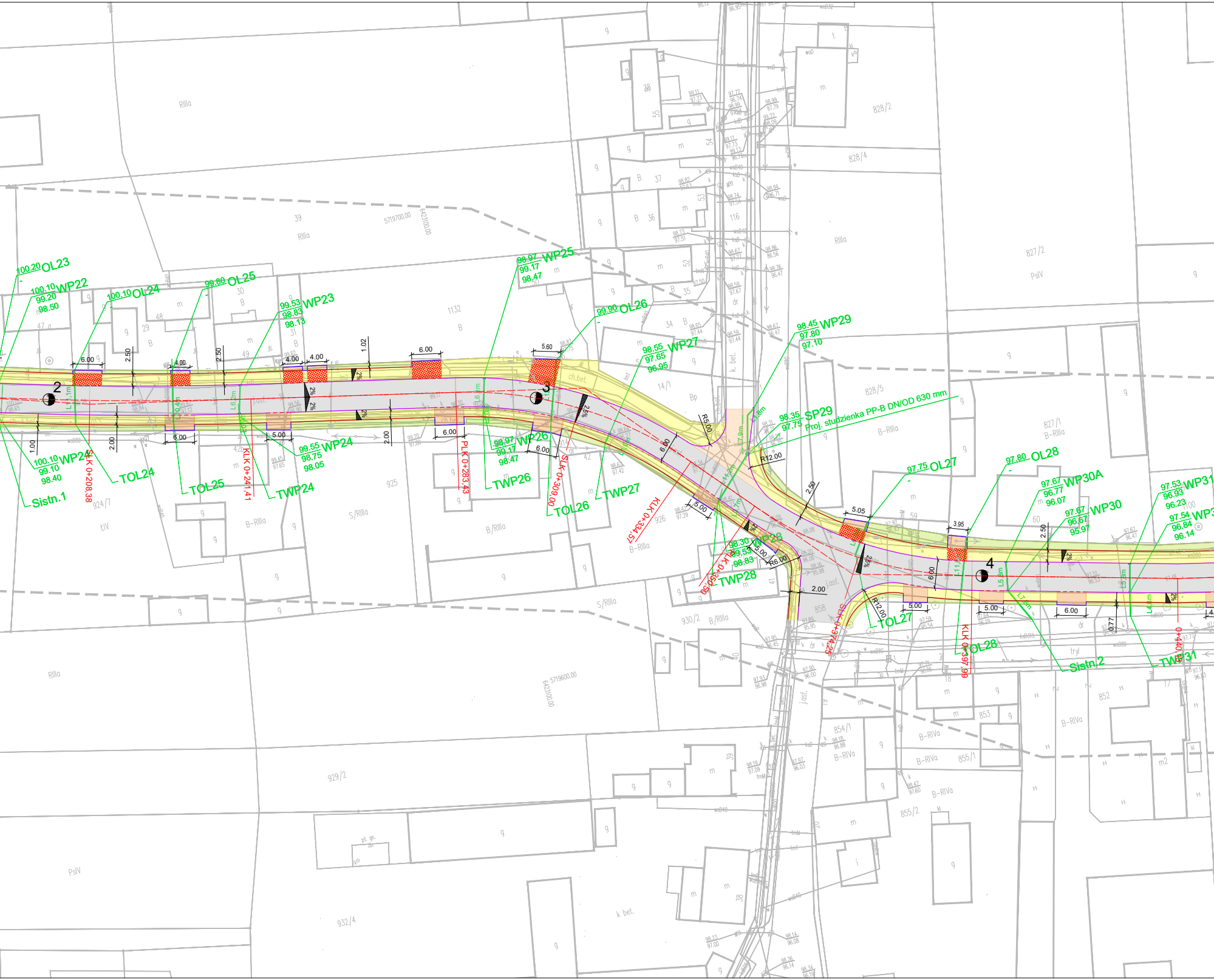

100.20 OL23
100.10 WP22
99.20
98.50
100.10 OL24
98.80 OL25
99.53 WP23
98.83
98.13
98.97 WP25
99.17
98.47
99.90 OL26
98.55 WP27
97.65
96.95
98.45 WP29
97.80
97.10
98.35 SP29
97.75
Proj. studzienka PP-B DN/OD 630 mm
97.75 OL27
97.80 OL28
97.67 WP30A
96.77
96.07
97.67 WP30
96.67
95.97
97.53 WP31
96.93
96.23
97.54 WP3
96.84
96.14
100.10 WP24
99.10
98.40
Sistn.1
SLK 0+208,38
TOL24
TOL25
KLK 0+241,41
TWP24
99.55 WP24
98.75
98.05
PLK 0+283,43
98.97 WP26
99.17
98.47
TWP26
SLK 0+309,00
TOL26
TWP27
KLK 0+334,57
98.30 WP28
99.53
98.83
TWP28
TOL27
KLK 0+397,99
TOL28
Sistn.2
TWP31
0+440
2
3
4
6.00
4.00
4.00
4.00
6.00
5.60
2.50
2.50
1.02
2.00
2.00
1.00
6.00
5.00
6.00
6.00
6.00
5.00
5.05
3.95
2.50
6.00
2.00
5.00
5.00
6.00
0.77
R5.00
R12.00
R6.00
R12.00
2%
2.5%
ch.bet.
j.asf.
k. bet.
RIIIa
B-RIIIa
S/RIIIa
B/RIIIa
PsIV
B-RIVa
ŁIV
1132
925
926
930/2
929/2
932/4
858
924/7
828/2
828/4
828/5
827/2
827/1
854/1
855/1
855/2
852
853
5719700.00
6423100.00
5719600.00
6423100.00

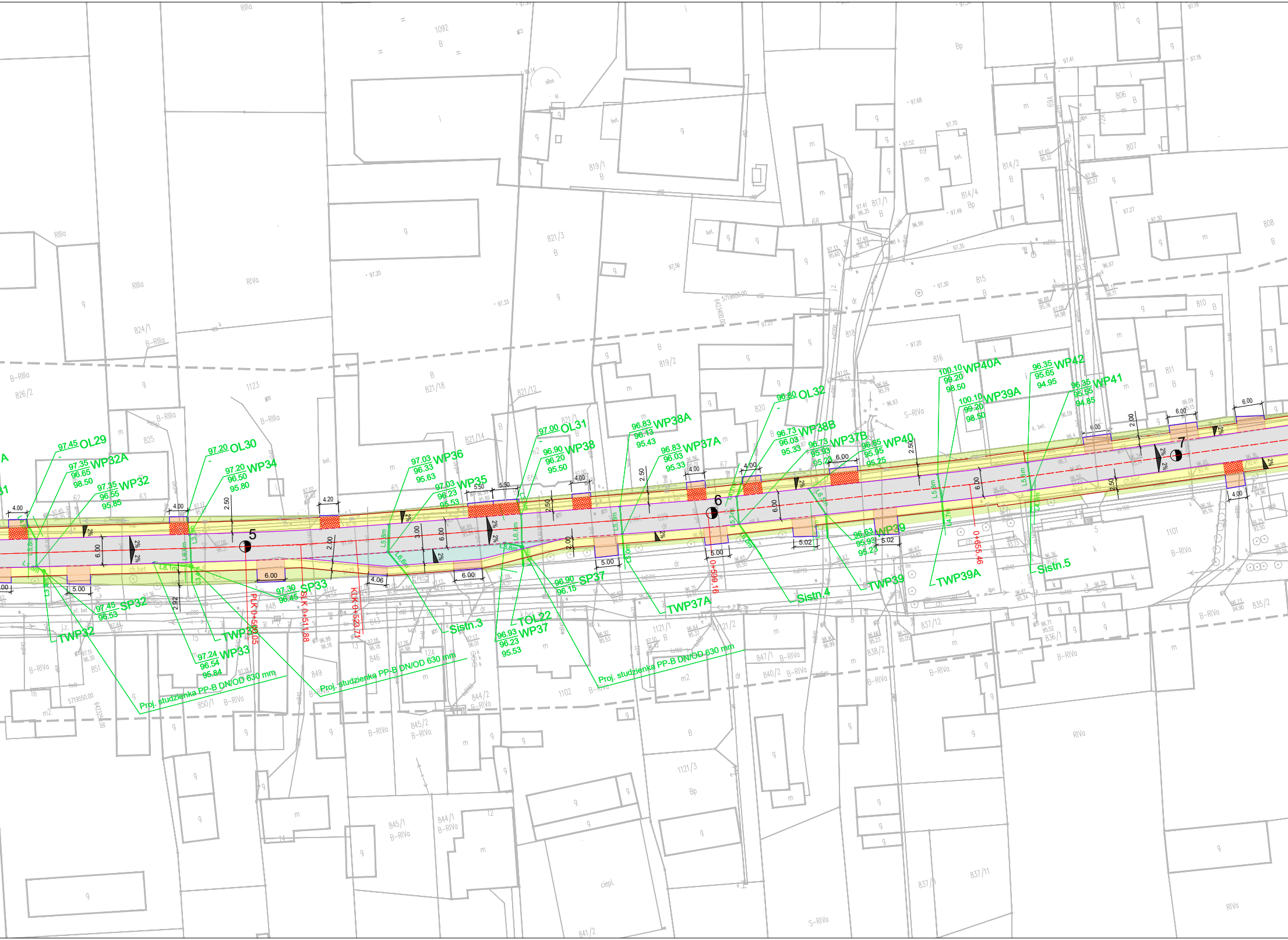
97.45 OL29
97.35 WP32A
96.65
98.50
97.35 WP32
96.55
95.85
97.20 OL30
97.20 WP34
96.50
95.80
97.03 WP36
96.33
95.63
97.03 WP35
96.23
95.53
97.00 OL31
96.90 WP38
96.20
95.50
96.83 WP38A
96.13
95.43
96.83 WP37A
96.03
95.33
96.73 WP38B
96.03
95.33
96.80 OL32
96.73 WP37B
95.93
95.23
96.65 WP40
95.95
95.25
100.10 WP40A
99.20
98.50
100.10 WP39A
99.20
98.50
96.35 WP42
95.65
94.95
96.35 WP41
95.55
94.85
96.63 WP39
95.93
95.23
97.30 SP33
96.45
97.45 SP32
96.53
97.24 WP33
96.54
95.84
96.90 SP37
96.15
96.93 WP37
96.23
95.53
TOL22
TWP32
TWP3
TWP37A
TWP39
TWP39A
Sistn.3
Sistn.4
Sistn.5
Proj. studzienka PP-B DN/OD 630 mm
Proj. studzienka PP-B DN/OD 630 mm
Proj. studzienka PP-B DN/OD 630 mm
PLK 0+500.05
SLK 0+511.88
KLK 0+523.71
0+599.16
0+655.46
5
6
7
2%
4.00
5.00
6.00
2.50
2.00
2.92
4.20
4.06
5.50
3.00
5.02
ch.bet.
Rllla
B-Rllla
RIVa
B-RIVa
S-RIVa
Bp
824/1
826/2
825
1123
821/18
821/12
821/14
821/3
819/1
819/2
1092
817/1
814/2
814/4
815
816
818
820
806
807
808
810
811
812
848
849
850/1
851
843
846
845/2
844/2
845/1
844/1
1102
1121/1
1121/2
1121/3
847/1
840/2
838/2
837/12
836/1
835/2
1101
837/11
841/2
5719550.00
6423250.00
5719600.00
6423400.00

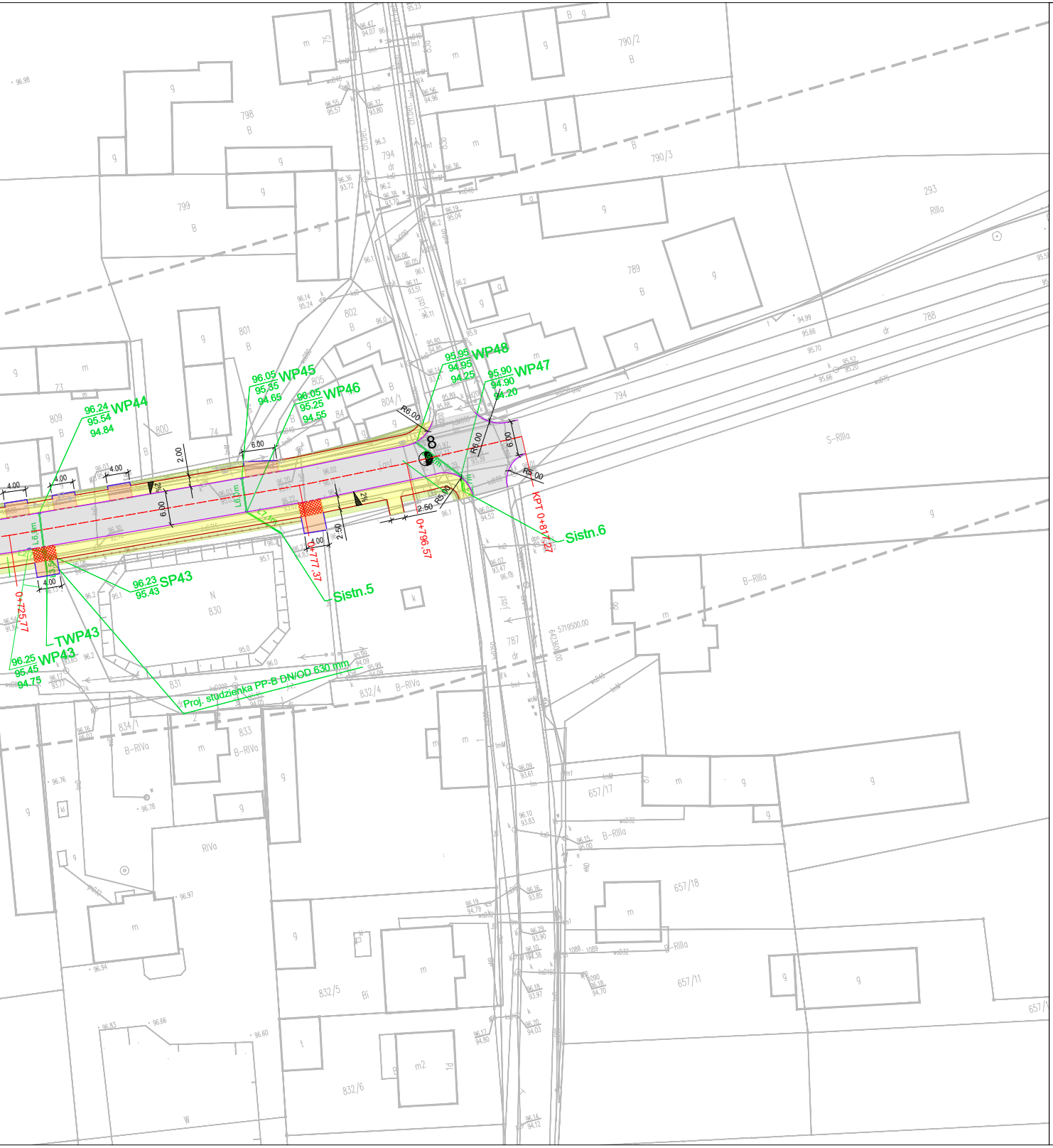
WP48
95.95
94.95
94.25
WP47
95.90
94.90
94.20
WP45
96.05
95.35
94.65
WP46
96.05
95.25
94.55
WP44
96.24
95.54
94.84
SP43
96.23
95.43
TWP43
WP43
96.25
95.45
94.75
Sistn.5
Sistn.6
KPT 0+817,27
0+796,57
0+777,37
0+725,77
Proj. studzienka PP-B DN/OD 630 mm
R6.00
R5.00
6.00
2.00
4.00
2.50
L6,0m
798
799
801
802
804/1
805
809
830
831
832/4
832/5
832/6
833
834/1
787
788
789
790/2
790/3
794
293
657/11
657/17
657/18

MAPA CELÓW PROJEKTOWYCH ③

Oznaczenie kancelaryjne zgłoszenia pracy geodezyjnej		GN.6640.246.2016
Nazwa miejscowości		Szymanowo
Jednostka ewidencyjna	identyfikator	302205_5
	nazwa	Rawicz
Obręb ewidencyjny	identyfikator	0015
	nazwa	Szymanowo
Skala mapy		1:500
Nazwa układu współrzędnyc	Prostokątnych płaskich	2000
	Układu wysokości	Kronsztadt
Oznaczenie granic obszaru, który był przedmiotem aktualizacji		
Data opracowania mapy		I . 2016

HORYZONT
USŁUGI GEODEZYJNE I KARTOGRAFICZNE
Robert Michalski
Maslowo, ul. Działkowa 7
63-900 Rawicz, tel. (065) 546 13 85
REGON 411013042, NIP 699-131-54-97

Nazwa / imię i nazwisko wykonawcy

Podpis osoby reprezentującej wykonawcę

GEODETA UPRAWNIONY
Mateusz Domaniecki
świadectwo nr 20901

Imię i nazwisko geodety uprawnionego, który opracował mapę

Nr uprawnień i podpis geodety

Poświadcza się, że niniejszy dokument został opracowany w wyniku prac geodezyjnych i kartograficznych, których rezultaty zawiera operat techniczny wpisany do ewidencji materiałów państwowego zasobu geodezyjnego i kartograficznego.

STAROSTA RAWICKI

P.3022.2016. 745
(Identyfikator ewidencyjny materiału zasobu - operatu technicznego)

02.06.2016
(Data wpisania operatu technicznego do ewidencji materiałów zasobu)

z up. STAROSTY
Justyna Niedźwiedź
Kierownik
Powiatowego Ośrodka Dokumentacji
Geodezyjnej i Kartograficznej
(Imię, nazwisko i podpis osoby reprezentującej organ)

OZNACZENIA

▭	Jezdnia - nawierzchnia bitumiczna
▭	Chodnik - nawierzchnia z kostki brukowej betonowej
▨	Zjazdy nawierzchnia z kostki brukowej betonowej
▭	Zatoka autobusowa - nawierzchnia bitumiczna
▭	Zjazdy - nawierzchnia z kostki brukowej betonowej
▭	Zieleń
―	Krawężnik betonowy 15x30cm, wysoki
- - -	Krawężnik betonowy 15x30cm, obniżony
―	Obrzeże betonowe 8x30cm
―	Krawężnik betonowy 15x30cm, na płask
▭	Wyspa dzieląca - nawierzchnia z kostki brukowej betonowej
▭	Pobocze utwardzone kruszywem
―	Projektowany przykanalik kanalizacji deszczowej
●	Projektowany wpust deszczowy
•―•―•	Bariera wygrodzeniowa U-12a

STARBEM Jakub Starczewski, Tomasz Bem S. C.
ul. Mickiewicza 10, 63-840 Krobia (Tel 513-279-528)

Nazwa zadania	Przebudowa drogi powiatowej nr 5484P Rawicz - Dubin w miejscowości Szymanowo na długości 817,27 m			D.2.4
Inwestor	POWIATOWY ZARZĄD DRÓG W RAWICZU, ul. Podmiejska 10 63-900 RAWICZ		Stadium	Dokumentacja zgłoszeniowa
Adres obiektu	Wieś Szymanowo 63-900 Rawicz		Skala	-
Rysunek	**PROJEKT ZAGOSPODAROWANIA TERENU**		Rysunek nr	2
			Data oprac.	04.2017
Funkcja	Tytuł, imię i nazwisko	Specjalność	Nr upr. bud.	
Projektant	Mgr inż. Jakub Starczewski	Drogowa	WKP/0306/PWOD/13	