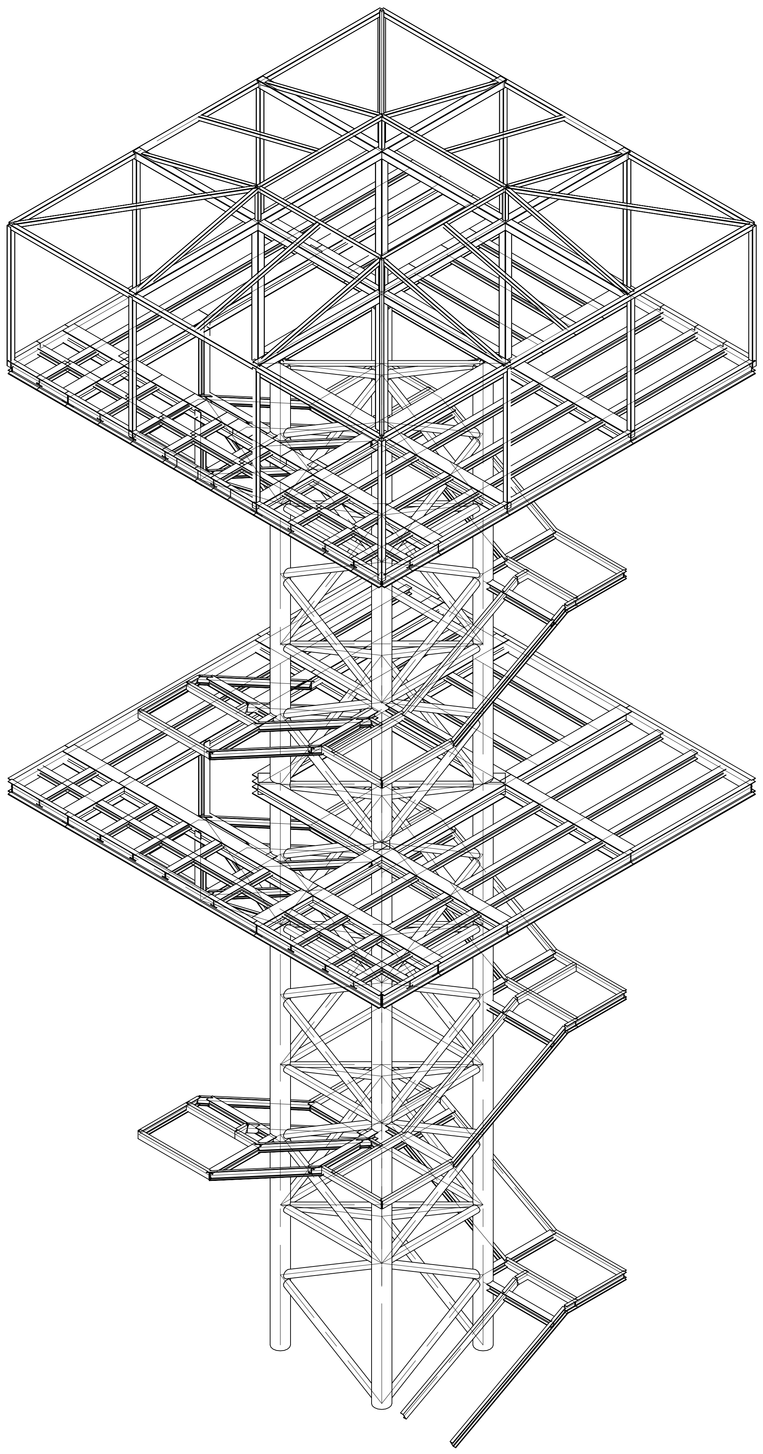
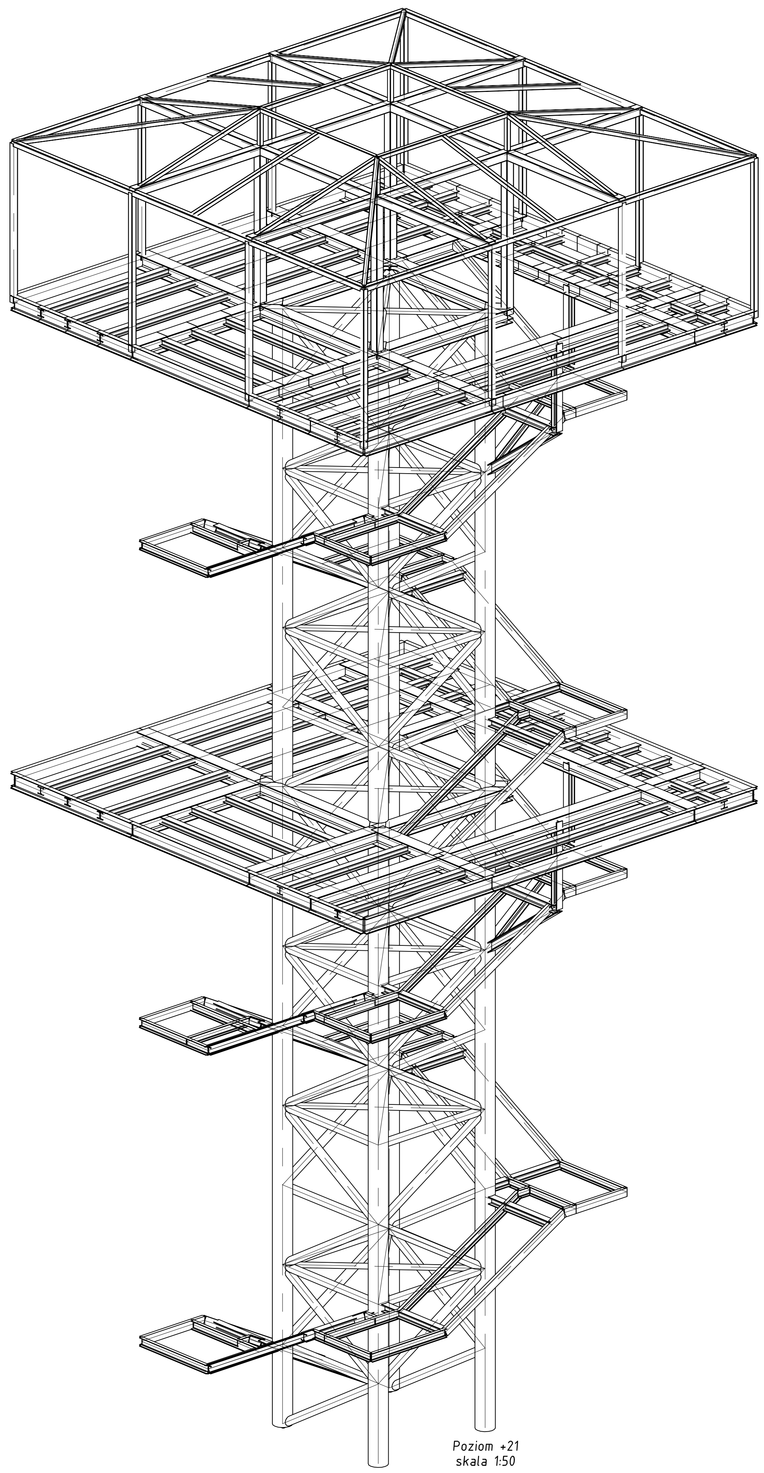
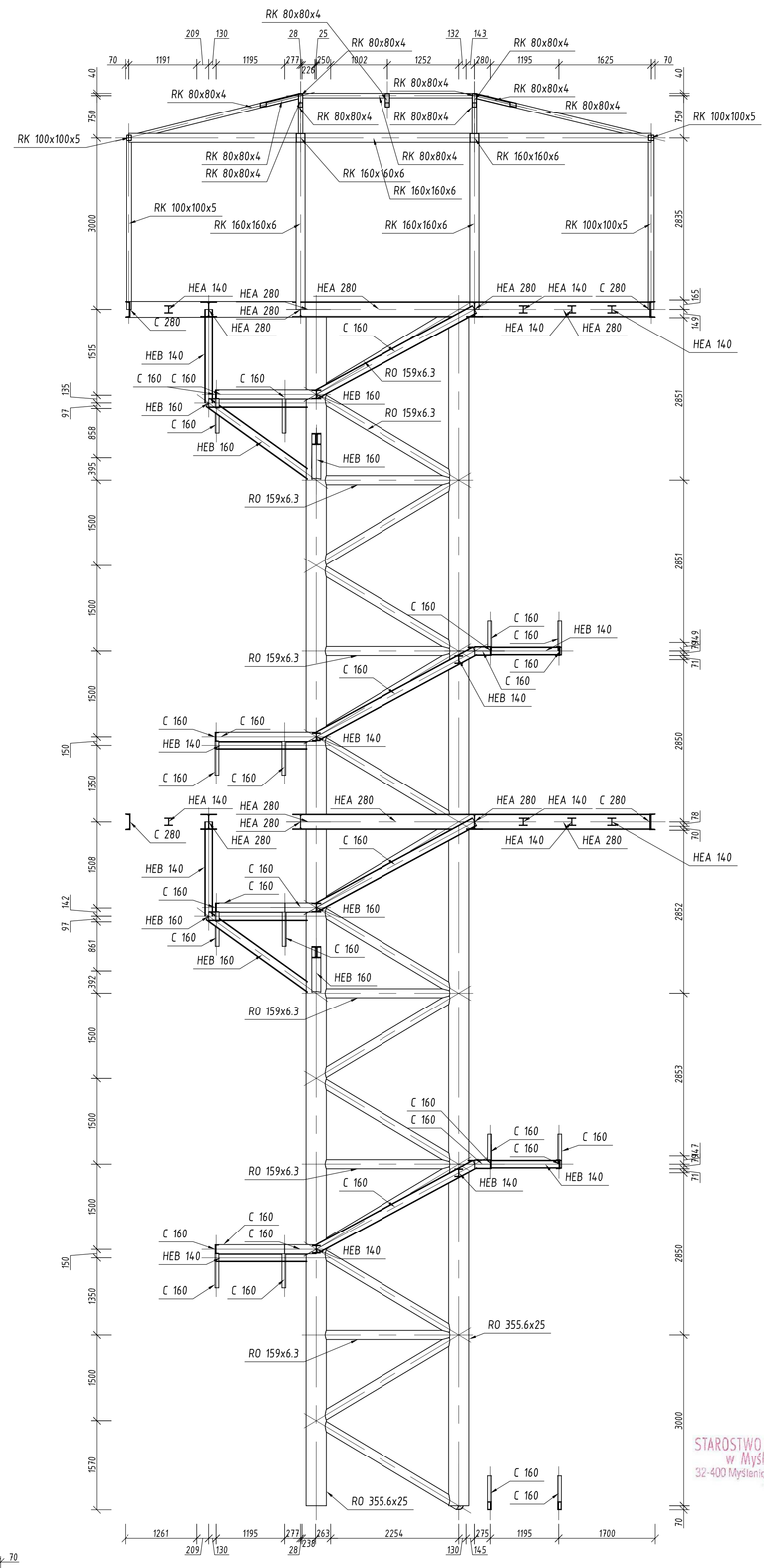
widok Izometria 1#50
skala 1:50



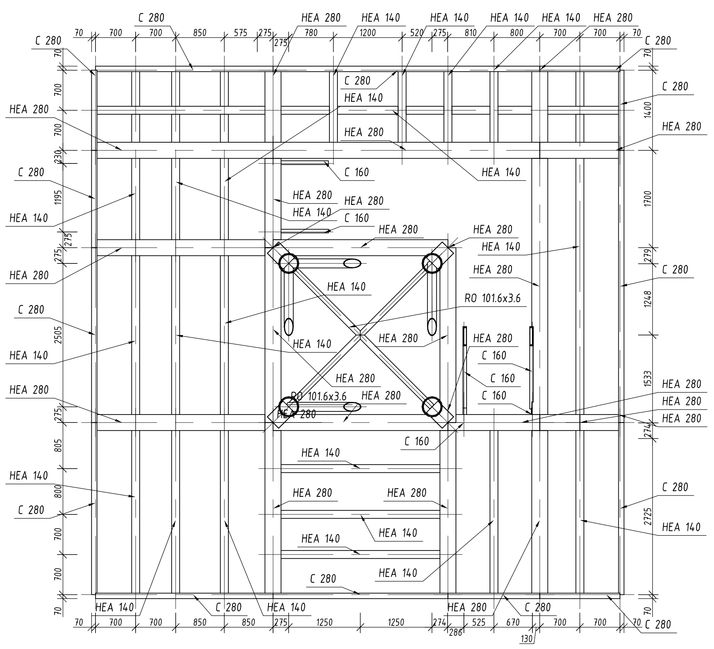
widok Izometria 1#50
skala 1:50



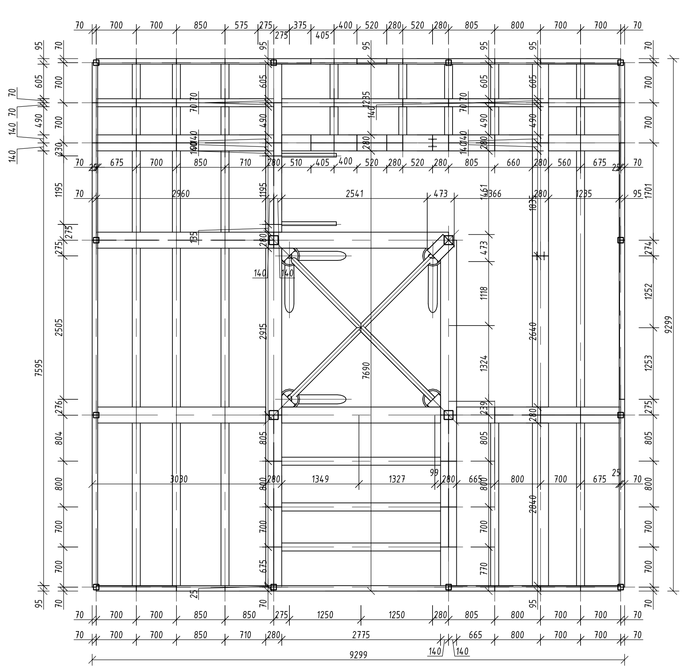
widok A3
skala 1:50



widok A2
skala 1:50



Poziom +21
skala 1:50



STAROSTWO POWIATOWE
w Myślenicach
32-400 Myślenice ul. M. Reja 13
d.d.

venit	VENIT EWA PRZYBYŁ, DARIUSZ ZBOIŃSKI 44-100 GLIWICE, GÓRNYCH WAŁÓW 27A tel/fax 032 332 45 91 biuro@venit.com.pl
zamawiający:	GMINA MYŚLENICE, RYNEK 9/9, 32-400 MYŚLENICE GMINA DOBCZYCE, RYNEK 26, 33-410 DOBCZYCE ul. GEN. J.ŻEPAJA, KAMIEŃCZY 35, 33-447 SIEPRAW
obiekt:	GMINA MYŚLENICE, RYNEK 9/9, 32-400 MYŚLENICE
zakres inwestycyjny:	PRZYGOTOWANIE DOKUMENTACJI DLA PROJEKTU: ZAGOSPODAROWANIE OTOCZENIA „ZBORNIKA DOBCZYCKIEGO» SZLAKI WRAZ Z INFRASTRUKTURĄ TURYSTYCZNĄ
zakres opracowania:	PROJEKT BUDOWLANY/UNITKU WIDOKOWEGO
projektant:	mgr inż. WITOLD DORYK
uprawnienia:	378/92 spec. konstrukcyjno/budowlana
sprawdzający:	mgr inż. EUGENIA DORYK
uprawnienia:	234/92 spec. konstrukcyjno/budowlana
podpis:	
numer arkusza: 18	nazwa rzutu: MYŚLENICE- DROGINIA
P1	treść opracowania: PROJEKT ZAGOSPODAROWANIA TERENU
treść rysunku:	PROJEKT+WIEŻY WIDOKOWEJ
stadium: PROJEKT BUDOWLANY	data: listopad 2015 — skala: 1:50
wersja: PBW	branża: KONSTRUKCJA — nr rysunku: M.18.K.WW — rewizja: