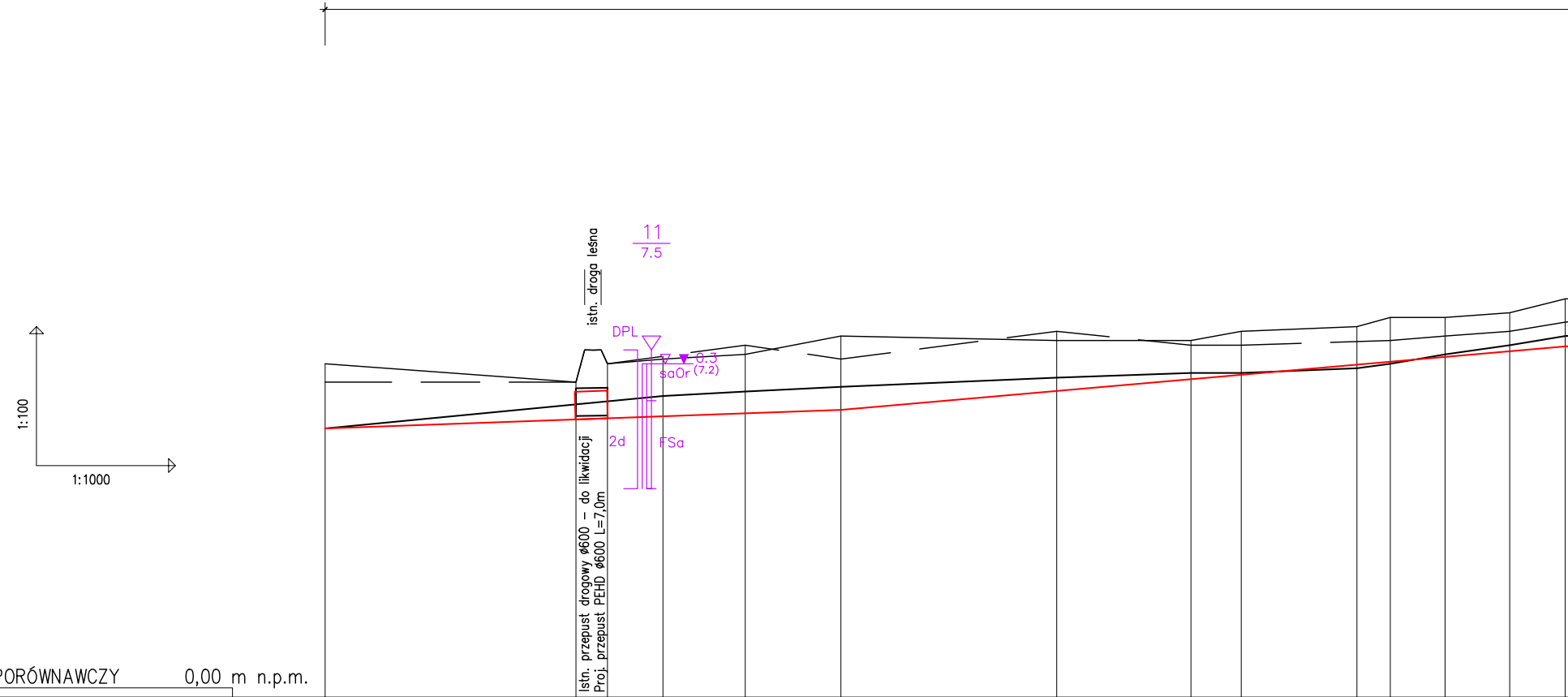
1:100
1:1000
istn. droga leśna
11
7.5
DPL
0.3
saOr (7.2)
2d
FSa
Istn. przepust drogowy ø600 – do likwidacji
Proj. przepust PEHD ø600 L=7,0m

POZIOM PORÓWNAWCZY 0,00 m n.p.m.

RZĘDNA BRZEGU LEWEGO	6,80	6,80	7,20	0,00	7,60	7,30	7,90	7,60	7,60	7,68	7,70	7,80	7,90	8,10
RZĘDNA BRZEGU PRAWEGO	7,20	6,80	7,20	7,30	7,40	7,80	7,70	7,70	7,90	8,00	8,20	8,20	8,30	8,60
RZĘDNA DNA ROWU	5,80	5,80		6,50	6,60	6,70	6,90	7,00	7,00	7,10	7,20	7,40	7,60	7,80
PROJ. RZĘDNA DNA	5,80	5,99	6,02	6,06	6,13	6,20	6,61	6,86	6,96	7,18	7,24	7,35	7,47	7,57
SPADKI, DŁUGOŚCI	3,60 ‰ L=111,50 m						8,75 ‰ L=156,50 m							
PROJ. PRACE	Odmulenie dna, Wykoszenie roślinności na skarpach rowu i usunięcie drzew rosnących w skarpach rowu						Odmulenie dna Wykoszenie roślinności na skarpach rowu i usunięcie drzew rosnących w skarpach rowu		Wyhakowanie dna do gł. 20cm					
ODLEGŁOŚCI	0,00	54,20	61,00	73,00	90,80	11,50	58,10	87,10	98,00	23,00	30,20	42,05	56,00	68,00
HEKTOMETRY	0+000					0+100				0+200				

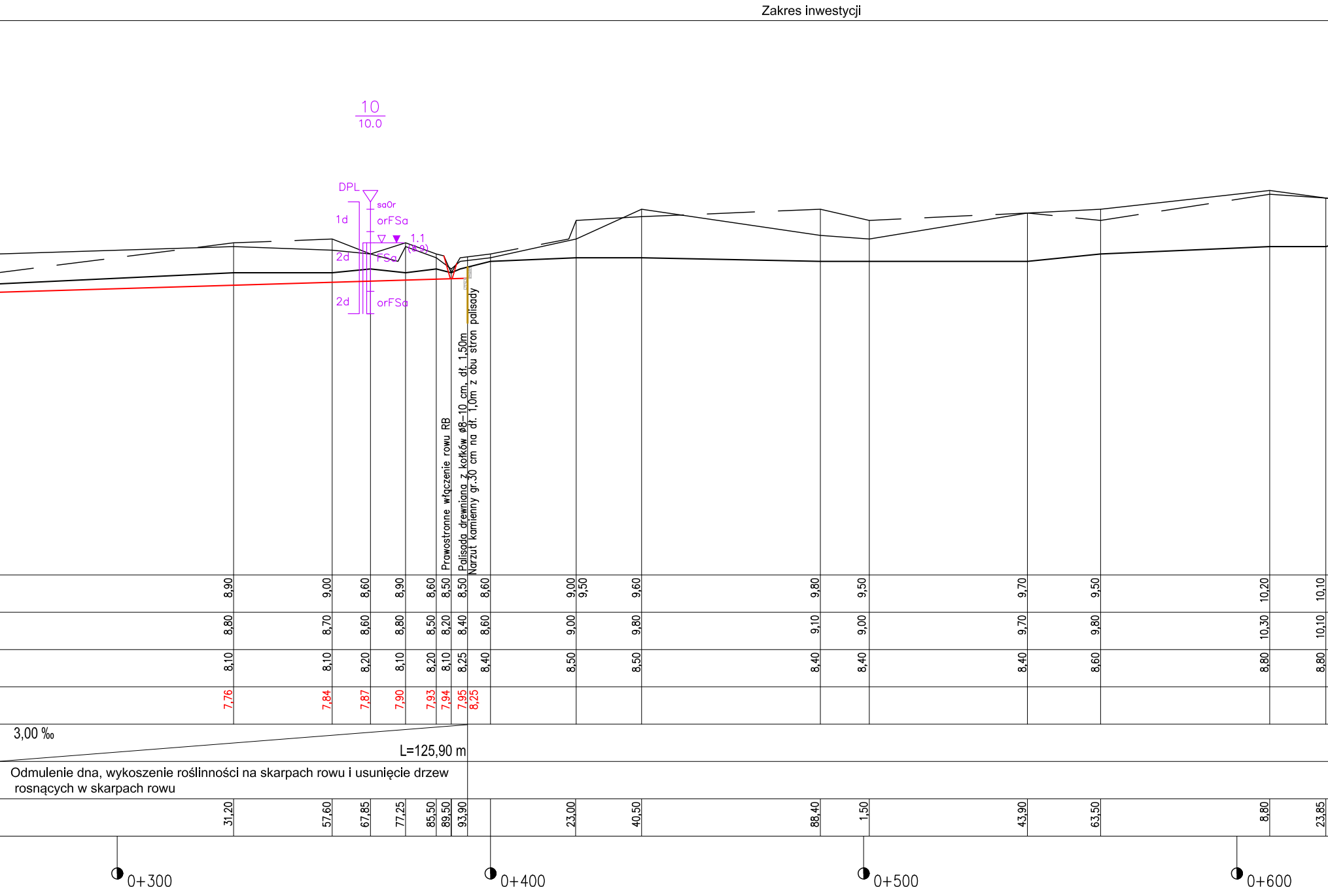
Zakres inwestycji
10
10.0
DPL
saOr
orFSa
1d
2d
FSa
1.1
(8.9)
2d
orFSa
Prawostronne włączenie rowu RB
Palisada drewniana z kołków ø8–10 cm, dł. 1,50m
Narzut kamienny gr.30 cm na dł. 1,0m z obu stron palisady
8,90 9,00 8,60 8,90 8,60 8,50 8,50 8,60 9,00 9,50 9,60 9,80 9,50 9,70 9,50 10,20 10,10
8,80 8,70 8,60 8,80 8,50 8,20 8,40 8,60 9,00 9,80 9,10 9,00 9,70 9,80 10,30 10,10
8,10 8,10 8,20 8,10 8,20 8,10 8,25 8,40 8,50 8,50 8,40 8,40 8,40 8,60 8,80 8,80
7,76 7,84 7,87 7,90 7,93 7,94 7,95 8,25
3,00 ‰
L=125,90 m
31,20 57,60 67,85 77,25 85,50 89,50 93,90 23,00 40,50 88,40 1,50 43,90 63,50 8,80 23,85
0+300
0+400
0+500
0+600

Odmulenie dna, wykoszenie roślinności na skarpach rowu i usunięcie drzew rosnących w skarpach rowu

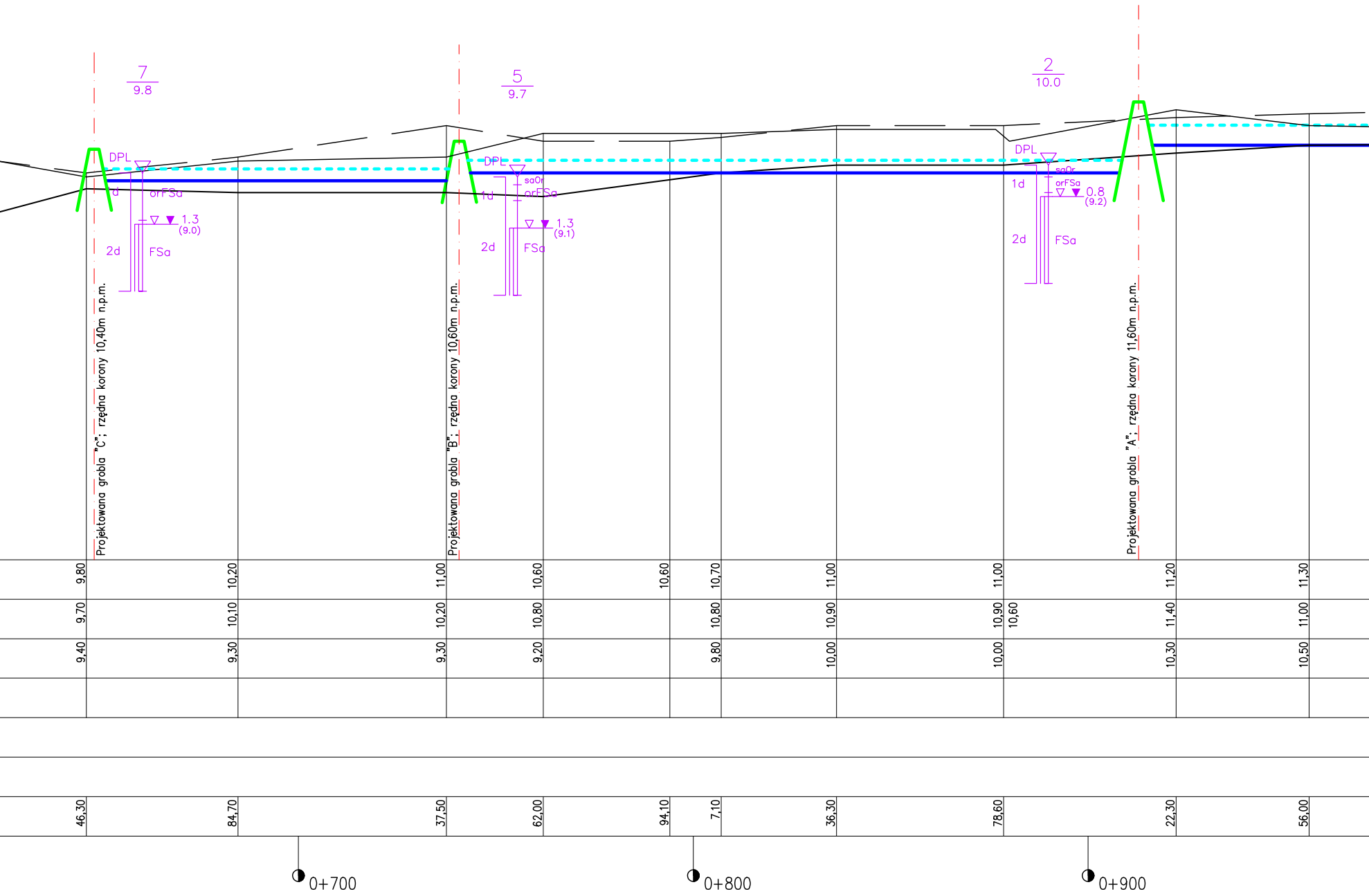
7
9.8
5
9.7
2
10.0
DPL
orFSa
1.3
(9.0)
2d
FSa
d
DPL
saOr
orFSa
1d
1.3
(9.1)
2d
FSa
DPL
saOr
orFSa
1d
0.8
(9.2)
2d
FSa
Projektowana grobla "C"; rzędna korony 10,40m n.p.m.
Projektowana grobla "B"; rzędna korony 10,60m n.p.m.
Projektowana grobla "A"; rzędna korony 11,60m n.p.m.
9,80
10,20
11,00
10,60
10,60
10,70
11,00
11,00
11,20
11,30
9,70
10,10
10,20
10,80
10,80
10,90
10,90
10,60
11,40
11,00
9,40
9,30
9,30
9,20
9,80
10,00
10,00
10,30
10,50
46,30
84,70
37,50
62,00
94,10
7,10
36,30
78,60
22,30
56,00
0+700
0+800
0+900

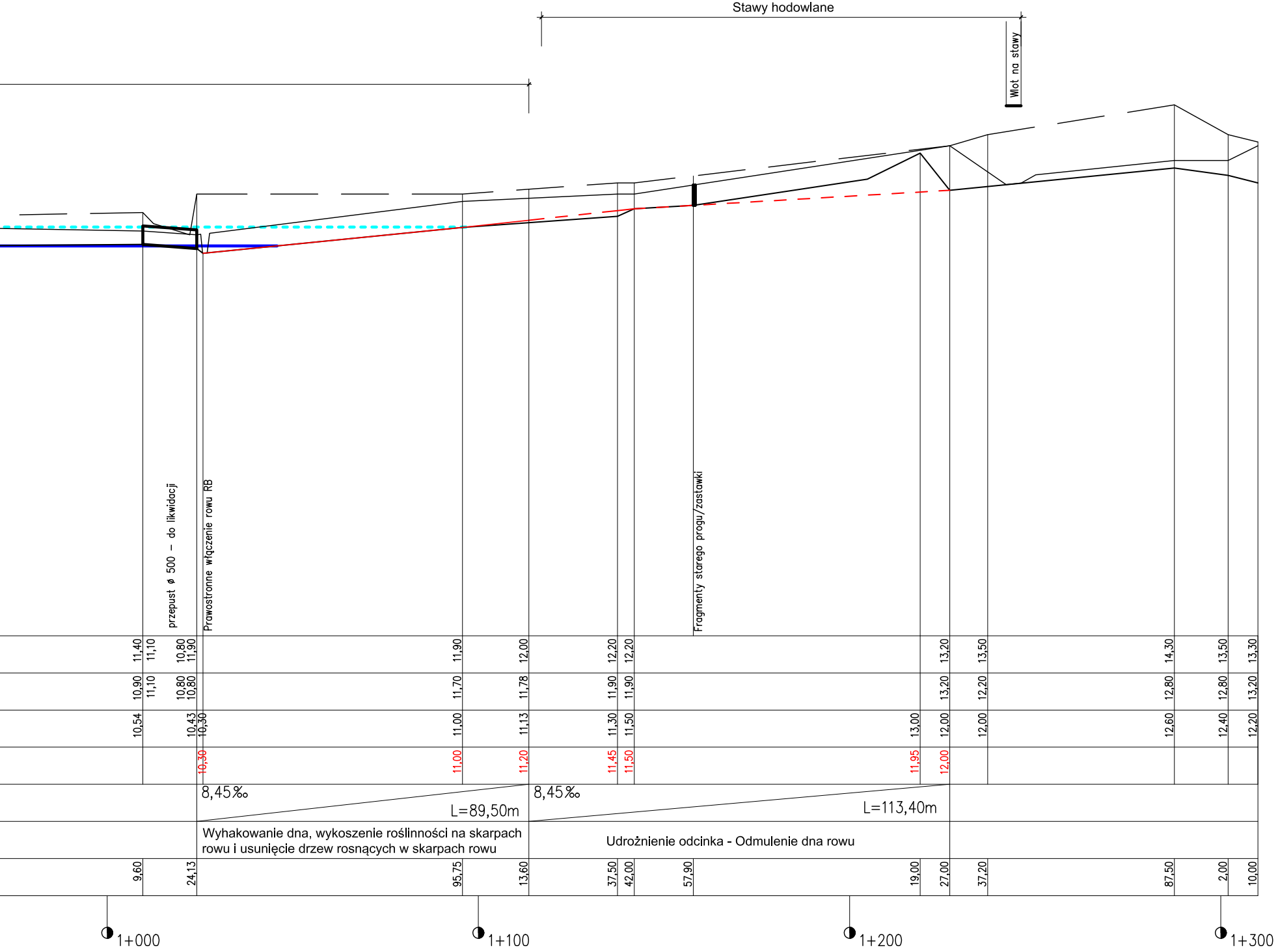
Stawy hodowlane
Wlot na stawy
przepust ø 500 – do likwidacji
Prawostronne włączenie rowu RB
Fragmenty starego progu/zastawki
11,40
11,10
10,80
11,90
11,90
12,00
12,20
12,20
13,20
13,50
14,30
13,50
13,30
10,90
11,10
10,80
10,80
11,70
11,78
11,90
11,90
13,20
12,20
12,80
12,80
13,20
10,54
10,43
10,30
11,00
11,13
11,30
11,50
13,00
12,00
12,00
12,60
12,40
12,20
10,30
11,00
11,20
11,45
11,50
11,95
12,00
8,45‰
L=89,50m
8,45‰
L=113,40m
Wyhakowanie dna, wykoszenie roślinności na skarpach rowu i usunięcie drzew rosnących w skarpach rowu
Udrożnienie odcinka - Odmulenie dna rowu
9,60
24,13
95,75
13,60
37,50
42,00
57,90
19,00
27,00
37,20
87,50
2,00
10,00
1+000
1+100
1+200
1+300

Legenda

— — Brzeg lewy
—— Brzeg prawy
—— Dno istniejące
🟥 Dno projektowane
🟩 Grobla projektowana
🟦 Stabilizacja zw. wody
- - - Zw. wody dla przepływu miarodajnego

inwestor:	**Skarb Państwa - Państwowe Gospodarstwo Leśne Lasy Państwowe - Nadleśnictwo Chojna** ul. Szczecińska 36 71-500 Chojna		
nazwa przedsięwzięcia:	**Budowa obiektów urządzeń wodnych Leśnictwo Grabowo oddz. 115, 116 i 117.**		
branża:	MELIORACYJNA / HYDROTECHNICZNA		
projektujący:	mgr inż. MAREK GLIŹNIEWICZ	ZAP/0158/POOH/14 specjalność: Inżynieria hydrotechniczna	
opracowujący:	mgr inż. MARCIN BIAŁKOWSKI	-	
sprawdzający:	mgr inż. JANUSZ MYŚLEWSKI	ZAP/0014/POOK/09 specjalność: konstrukcyjno-budowlana	

PROFIL PODŁUŻNY ROWU GŁÓWNEGO RG

piotrbalińskiprojekt	nr zlecenia: BGM/1028/2017	skala rysunku: 1:100/1000
	stadium: PROJEKT BUDOWLANO-WYKONAWCZY	
	data: MAJ 2018	rysunek nr: **4.1**

Piotr Baliński PROJEKT; Darskowo 7c; 78-520 Złocieniec; tel. +48 608 378 751
adres korespondencyjny: ul.Gen. J.H.Dąbrowskiego 24-25 70-100 Szczecin