

**UCHWAŁA NR VI/57/11
RADY MIEJSKIEJ W NIEPOŁOMICACH**

z dnia 29 marca 2011 r.

w sprawie sprostowania oczywistych omyłek pisarskich w uchwale Rady Miejskiej w Niepołomicach.

Na podstawie art. 18 ust. 2 pkt 5 ustawy z dnia 8 marca 1990 r. o samorządzie gminnym (tekst jedn.: Dz. U. z 2001 r. Nr 142, poz. 1591 z późn. zm.) oraz art. 20 ust. 1 ustawy z dnia 27 marca 2003 r. o planowaniu i zagospodarowaniu przestrzennym (Dz. U. Nr 80, poz. 717 z późn. zm.) - Rada Miejska w Niepołomicach uchwala, co następuje :

§ 1.

W uchwale Nr LXIX/724/10 Rady Miejskiej w Niepołomicach z dnia 21 września 2010 roku w sprawie uchwalenia miejscowego planu zagospodarowania przestrzennego Gminy Niepołomice dla obszaru „Wola Batorska I” (Dz. Urz. Województwa Małopolskiego Nr 532, poz. 3974) prostuje się w § 6 pkt 6 lit b - oczywistą omyłkę pisarską polegającą na nieprawidłowym odesłaniu do niewystępującego w uchwale § 5 pkt 18 – w ten sposób, że w § 6 pkt 6 lit b odsyła się prawidłowo do § 5 ust. 1 pkt 18.

§ 2.

Z uwagi na omyłkowe nie oznaczenie na rysunku planu miejscowego objętego treścią przekazanego do ogłoszenia w Dzienniku Urzędowym Województwa Małopolskiego załącznika Nr 1 (Rysunek planu) do uchwały Nr LXIX/724/10 Rady Miejskiej w Niepołomicach w sprawie uchwalenia miejscowego planu zagospodarowania przestrzennego Gminy Niepołomice dla obszaru „Wola Batorska I” (Dz. Urz. Województwa Małopolskiego Nr 532, poz. 3974) – granic obszaru oznaczonego symbolami: R/Z, MN1, R i kolorami: zielonym, brązowym, żółtym - przekazuje się prawidłową wersję załącznika Nr 1 (Rysunek planu) do ogłoszenia w Dzienniku Urzędowym Województwa Małopolskiego.

§ 3.

Z uwagi na omyłkowe nie wpisanie do tabeli objętej treścią przekazanego do ogłoszenia w Dzienniku Urzędowym Województwa Małopolskiego załącznika Nr 2 (Rozstrzygnięcie o sposobie rozpatrzenia uwag do projektu planu) do uchwały Nr LXIX/724/10 Rady Miejskiej w Niepołomicach w sprawie uchwalenia miejscowego planu zagospodarowania przestrzennego Gminy Niepołomice dla obszaru „Wola Batorska I” (Dz. Urz. Województwa Małopolskiego Nr 532, poz. 3974) - sposobu rozpatrzenia uwag do projektu planu miejscowego przez Radę Miejską w Niepołomicach [pomimo tego, że uwagi o których mowa poddane zostały pod głosowanie Rady a sposób ich rozstrzygnięcia był tożsamy z rozpatrzonymi przez Burmistrza Miasta i Gminy Niepołomice, jako nieuwzględnione i częściowo uwzględnione (tym samym nieuwzględnione w pozostałej części)] – przekazuje się prawidłową wersję załącznika Nr 2 (Rozstrzygnięcie o sposobie rozpatrzenia uwag do projektu planu) do ogłoszenia w Dzienniku Urzędowym Województwa Małopolskiego.

§ 4.

Wykonanie uchwały powierza się Burmistrzowi Miasta i Gminy Niepołomice.

§ 5.

Uchwała wchodzi w życie po upływie 30 dni od dnia ogłoszenia w Dzienniku Urzędowym Województwa Małopolskiego.

Urząd Miasta i Gminy
w Niepołomicach

32-020 Niepołomice, Pl. Zwycięstwa 13
tel. 012 281-11-04-9, fax 012 281-11-051

zgodność z oryginałem

SEKRETARZ RADY MIEJSKIEJ

mgr Wojciech Bierań
Kierownik

Starosta Wielicki
ul. Dembowskiego 2
32-020 Wieliczka
4

"WODOCIĄGI NIEPOLOMICZAN" S.A.
ul. DROGA KROLEWSKA 2 32-020 NIEPOLOMICE
NIP 6832044382 REGON 141016294
TEL 012 28 11 66 TEL/FAX 012 28 12 423
(9)

Przewodniczący Rady
Miejskiej w Niepołomicach

Marek Ciastoń

Urząd Miasta i Gminy
w Niepołomicach
32-020 Niepołomice, Pl. Zwycięstwa 13
tel. 012 28-11-66, fax 012 28-11-66

Za zgodność z oryginałem

mgr Wojciech Biernot
Kierownik

PP.6727.196.2014

Starosta Wielicki
ul. Dembowskiego 2
32-020 Wieliczka
4

Niepołomice, dnia 8 kwietnia 2014 r.

"WODOCIĄGI NIEPOŁOMICE" SP. Z O.O.
NIP 6832044382 REGON 141018294
TEL 012 28 11 649 TEL/FAX 012 28 11 991

Wyrys z miejscowego planu zagospodarowania przestrzennego Gminy Niepołomice dla obszaru „Wola Batorska I” zatwierdzony uchwałą nr LXIX/724/10 Rady Miejskiej w Niepołomicach z dnia 21 września 2010 roku opublikowana w Dzienniku Urzędowym Województwa Małopolskiego nr 532 poz.3974 (9)

Dla działki nr 1179/3 położonej w Woli Batorskiej
(symbol planu: R/Z; WS3)

Wnioskodawca: „Wodociągi Niepołomice” Sp. z o.o.,
32-005 Niepołomice ul. Droga Królewska 27

Urząd Miasta i Gminy
w Niepołomicach
32-005 Niepołomice Pl. Zwycięstwa 13
tel 012 28-11-649, fax 012 28-11-991

Za zgodność z oryginałem

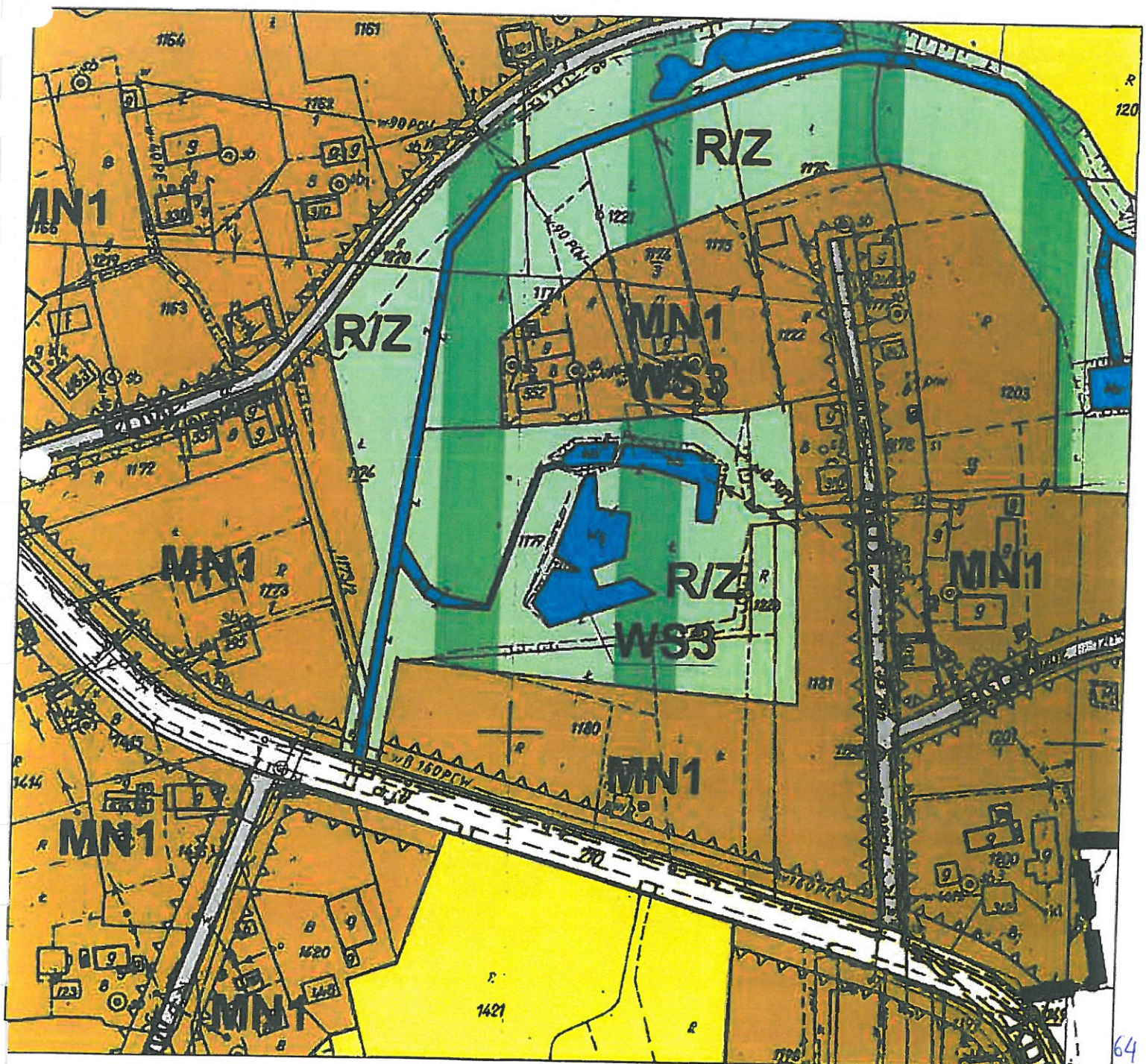
REFERAT PLANOWANIA PRZESTRZENNEGO

mor Wojciech Biernat
Kierownik

Za zgodność z oryginałem

Miroslaw Wnuk

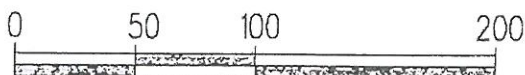
1:2 000



PRZEMYSŁOWY NIEPOŁOMICE SP. Z O.O.
ORSKA 17 26-600 NIEPOŁOMICE
 TEL 012 281 4382 REGON 21016294
 TEL/FAX 012 281 4233 (9)

(9)

SKALA 1: 2000



© 2004 Blackwell Publishing Ltd

[illegible][illegible]

Urząd Miasta i Gminy
w Niepolomicach
32-005 Niepolomice Pl Zwycięstwa 13
tel 012 28-11-644 fax 012 28-11-981

Za zgodność z oryginałem

REFERAT PLANOWANIA PRZESTRZENNEGO

mgr Wojciech Biernat
Kierownik

Za zgodność z oryginałem

Mieczysław Wnuk

dotyczy wyłącznie z planu zgodnie z załącznikiem graficznym do uchwały Nr XLIX/403/09 Rady Miasteczkiej w Nierpławicach z dnia 29 czerwca 2009r. w związku z przedłużeniem z okresami rozliczonymi na wydanie decyzji Ministra Rolnictwa i Gospodarki Wsi

PP.6727.196.2014

Starosta Wielicki
ul. Dembowskiego 2
32-020 Wieliczka
4

Niepołomice, dnia 8 kwietnia 2014 r.

Wyrys z miejscowego planu zagospodarowania przestrzennego Gminy Niepołomice dla obszaru „Wola Batorska I” zatwierdzony uchwałą nr LXIX/724/10 Rady Miejskiej w Niepołomicach z dnia 21 września 2010 roku opublikowana w Dzienniku Urzędowym Województwa Małopolskiego nr 532 poz.3974

Dla działki nr 1188/1 położonej w Woli Batorskiej
(symbol planu: MN1; KD/L)

Wnioskodawca: „Wodociągi Niepołomice” Sp. z o.o.,
32-005 Niepołomice ul. Droga Królewska 27

Urząd Miasta i Gminy
w Niepołomicach

32-005 Niepołomice Pl. Zwycięstwa 13
tel 012 28-11-649 fax 012 28-11-991

„WODOCIĄGI NIEPOŁOMICZE” SP. z o.o.

data wpływu: 2014-04-11

L. dz. 2130/14

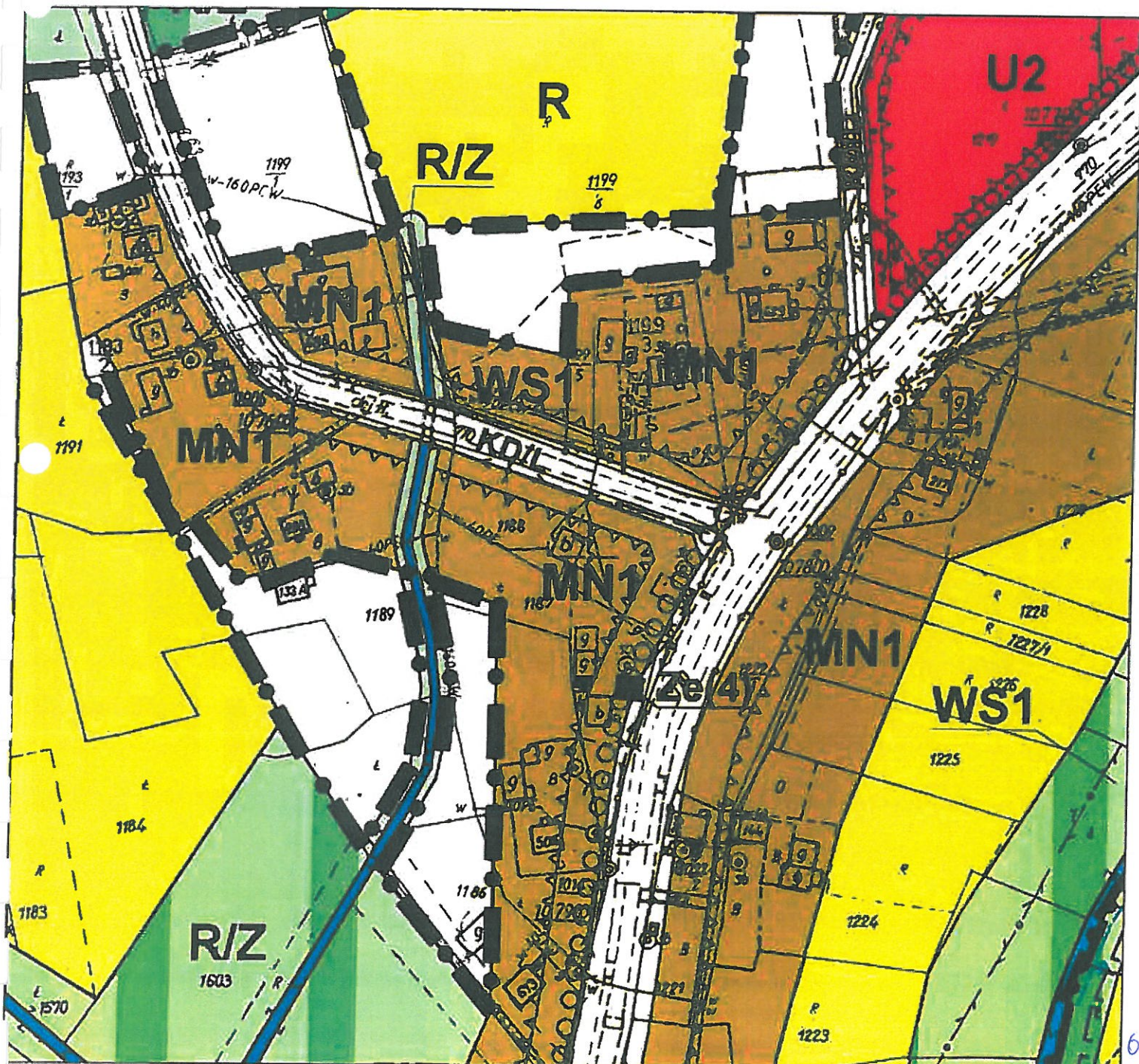
Chaneł

REFERAT PLANOWANIA PRZESTRZENNEGO

mgr Wojciech Biernar
Kierownik

Za zgodność z oryginałem

1:2 000



MIEJSCOWY PLAN ZAGOSPODAROWANIA PRZESTRZENNEGO GMINY NIEPOŁOMICIE DLA OBSZARU „WOLA BATORSKA I”


ul. Dembowskiego 2
32-020 Wola Batorska

REGON 14016294
NIP 6832044382
TEL 012 28 12 423
TEL/FAX 012 28 12 423
(9)

RYSUNEK PLANU

ZAŁĄCZNIK NR 1 DO UCHWAŁY NR LXIX/724/10
RADY MIEJSKIEJ W NIEPOŁOMICACH Z DNIA 21 WRZEŚNIA 2010R.

SKALA 1: 2000



USTALENIA PLANU:

	gmina obszaru objętego planem
	linie rozgraniczające tereny o różnym przeznaczeniu lub różnych zasadach zagospodarowania
	nieprzekraczalna linia zabudowy
	granica obszaru wyznaczonego przez lokalność
	tereny zabudowy produkcyjnej i zabudowy usługowej
	tereny eksploatacji górniczej z rekultywacją w kierunku usług sportu
	tereny eksploatacji górniczej z rekultywacją w kierunku zabudowy mieszkalniczej
	tereny zabudowy usług publicznych
	tereny zabudowy usług komercyjnych
	tereny zabudowy mieszkalniczej i zabudowy usługowej
	teren zabudowy mieszkalniczej wielorodzinnej
	tereny zabudowy mieszkalniczej jednorodzinnej
	tereny sportu i rekreacji
	teren infrastruktury technicznej (objętej obszarem i uszeregowanej z zakresu zaopatrzenia w wodę)
	tereny obsługi gospodarki leśnej
	teren cmentarza
	tereny rolnicze
	tereny rolnicze i zielone niezastępowane
	tereny zielonej rolniczej
	tereny lasów
	tereny wod powierzchniowych ściekowych
	tereny ścieg publicznych (KD-O, KD-Z, KD-L, KD-D)
	tereny ścieg wewnętrznych
	obszar cenny przyrodniczo tworzący sieć ekologiczną o znaczeniu lokalnym
	obszary przyrodnicze do ochrony w formie użytku ekologicznego
	obszary ratunkowe objęte ochroną na mocy planu (ujęte w gminnej ewidencji konwentu/konwencji)
	kapitały objęte ochroną na mocy planu (ujęte w gminnej ewidencji konwentu/konwencji) oraz przyrodnicze do ujęcia w tej ewidencji
	projektowany obszar Spisowy
	tereny o funkcji ochronnej
	przestrzenie publiczne obejmujące główne przebiegi ulugowe i drogi publiczne i prowadzące do nich
	linie sieci szkieletowej

OZNACZENIA STANOWIĄCE USTALENIA PLANU:

	obszary zabudowy wpisane do rejestru zabytków
	udokumentowane stanowiska archeologiczne
	przebiegi potoków
	granice obszarów Natura 2000 kod. PLB120002 Paszeczka Niepołomiczka, PLH120008 Kolo Chobli
	granice zbiornika wodnego szkieletowego GZWP Nr 451 Bagnice
	obszar bezpodległego zaopatrzenia w wodę „GZ”
	granice obszaru zagospodarowanego zaliczonym wodom powodziowym Q14 w przypadku przekroczenia obwarowań zleci Wody - wg temp. kaskadowna powodziowego wykonanych w ramach Projektu Banku Światowego
	obszar objęty ochroną na mocy planu
	pasy ochronne wód powierzchniowych
	pasy ochronne wód powierzchniowych o szerokości 50m
	pasy ochronne wód powierzchniowych o szerokości 150m
	obszary granic geologicznych udokumentowanych i nieudokumentowanych
	obszary granic i obszarów górniczych
	wartości granic i planowane obszary, uszeregowane i sieci infrastruktury technicznej
	szlaki turystyki pieszej i szlaki rowerowe (obszary) i szlaki rowerowe - Leśny Szlak Turystyczny, Szlak Rowerowy, Pierwszy PTIK i
	punkty i osie wiatkowe
	linie punktu widoku na zamkniętym ulicami
	domostwa przydrożne
	wartości granic i obszarów wód powierzchniowych i podziemnych (zgodnie z przepisami o ochronie wód)
	granice administracyjne Gminy Niepołomicze
	granice administracyjne wsi Wola Batorska
	linie granic

Urząd Miasta i Gminy
w Niepołomicach
32-005 Niepołomicze PI Zwycięstwa 13
tel. 012 28-11-649 fax 012 28-11-391

Za zgodność z oryginałem

REFERAT PLANOWANIA PRZESTRZENNEGO

mgr Wojciech Biernat
Jedyniak

Za zgodność z oryginałem

Miroslaw Wnuk

Wyrys z miejscowego planu zagospodarowania przestrzennego Gminy Niepolomice dla obszaru „Zabierzów Bocheński I” zatwierdzonego uchwałą nr LXIX/728/10 Rady Miejskiej w Niepolomicach z dnia 21 września 2010 roku ogłoszony w Dzienniku Urzędowym Województwa Małopolskiego nr 530 poz.3972, wraz z uchwałą nr VI/59/11 Rady Miejskiej w Niepolomicach z dnia 29 marca 2011r. w sprawie sprostowania oczywistych omyłek pisarskich ogłoszoną w Dzienniku Urzędowym Województwa Małopolskiego w dniu 13.04.2011r. Dz. Urz. Nr 191 poz.1534

Dla działek nr 715, 716, 719/11, 736/2, 736/10, 736/11, 737/2, 802, 803, 804/1, 804/5, 807/1, 808/1, 809, 810/1, 810/3, 862, 863, 913/5, 917, 918/1, 918/3, 918/4, 919, 922, 923, 930, 931, 932, 933, 935, 936, 940, 942, 943/1, 944/3, 944/4, 1013, 1206, 1363/2, 1435, 1460/1, 1461, 1494/15, 1496/6, 1496/7, 1500, 1506/6, 1506/7, 1510, 1520, 1516/3, 1521/2, 1551, 1552, 1557, 1569/1, 1569/2, 1570/4, 1593, 1594, 1595, 1596, 1597, 1598/2, 1599, 1608, 1609/2, 1772, 1778, 1787/3 położonych w Zabierzowie Bocheńskim
(symbol planu: KD/G; KD/D; KD/L; KD/Z; MN2; R/Z; R; RU; część działek nr 715, 716, 802, 803, 809, 1500, 1569/1, 1593, 1594, 1595, 1596, 1597, 1598/2, 1599, 1772, 1778 nie są objęte miejscowym planem zagospodarowania przestrzennego)


Wnioskodawca: Wodociągi Niepolomice Sp. z o.o.

Skala 1:2000

Urząd Miasta i Gminy
w Niepolomicach
32-005 Niepolomice, Pl. Zwycięstwa 13
tel. 012 28-12-423 fax 012 28-12-423

Za zgodność z oryginałem

REFERAT PLANOWANIA PRZESTRZENNEGO


mgr Wojciech Biernat
Kierownik

Za zgodność z oryginałem


Mirosław Wnuk