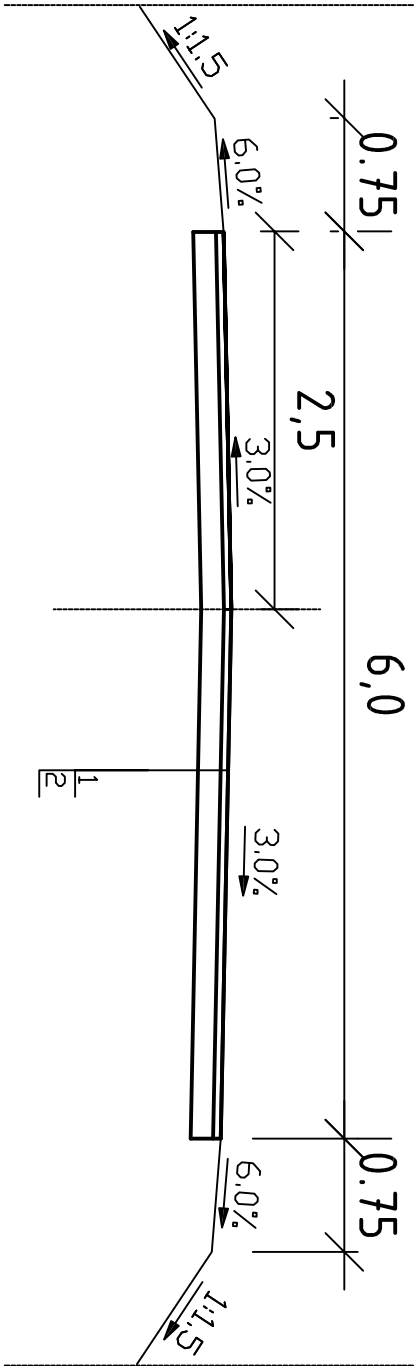
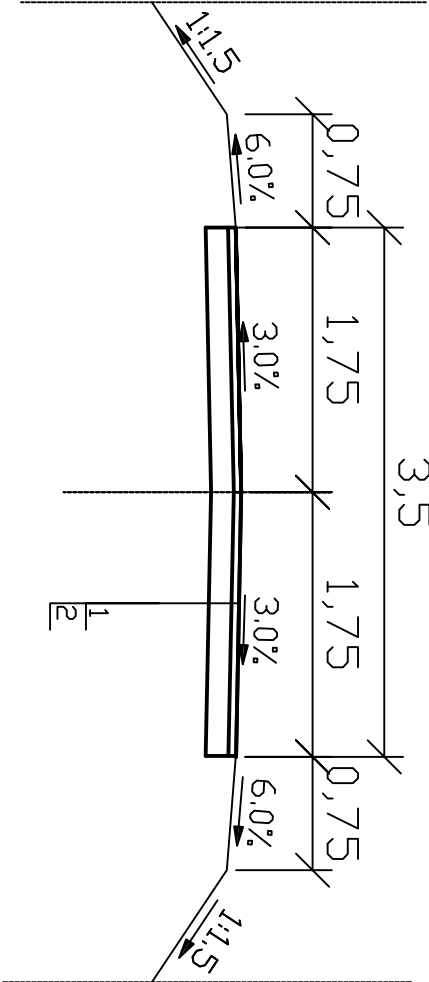


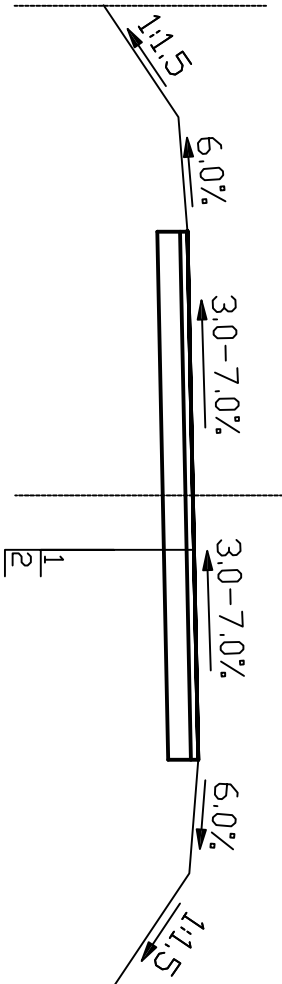
PRZESKŁÓJ NÓRMALNY NA PROSTEJ Z MIJANKĄ  
DRÓGA W NASYPIE



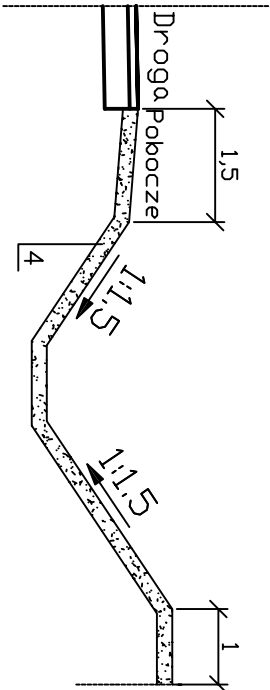
PRZESKŁÓJ NÓRMALNY NA PROSTEJ  
DRÓGA W NASYPIE



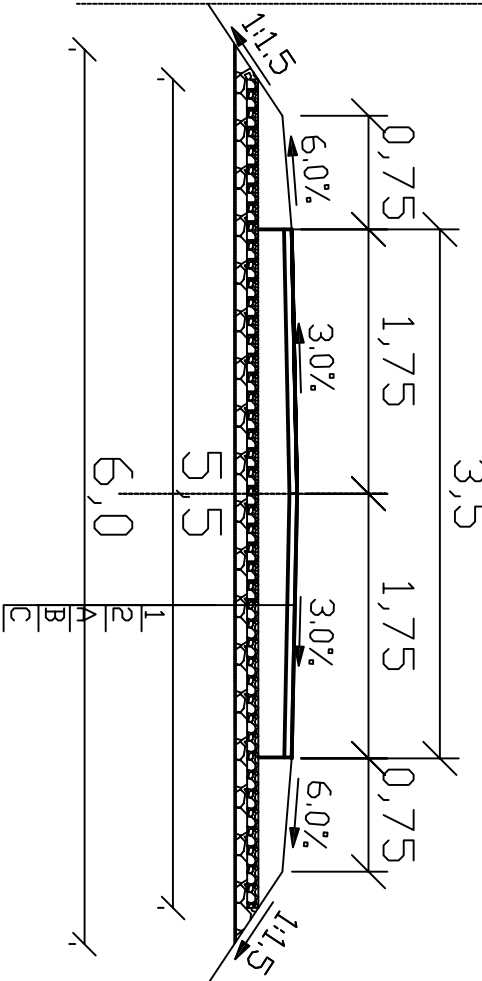
PRZESKŁÓJ NÓRMALNY NA ŁUKU



POWIERZCHNIOWE ZABEZPIECZENIE SKARPY I PRZECIWSKARPY



PRZESKŁÓJ NÓRMALNY NA PROSTEJ DRÓGA W NASYPIE (ODDZIAŁEK  
ZABEZPIECZONY GEOKRATĄ)



- Górna warstwa zamykająca gr. 5 cm z niesortu 0-31,5 mm zamulonego miateł pochodzenia skalnego (skała łita),
- Dolna warstwa – podbudowa z gruzu betonowego 0-63 mm gr. 20 cm,
- Warstwa wzmacniająca z geokraty wypełniona kruszywem 0-25mm gr. 15 cm,
- Warstwa separacyjno – filtracyjna z kruszywa naturalnego 0-63mm
- Warstwa odcinająca z geowłukliny
- Humus gr. 10 cm obsiany trawą.

OBIEKT	Budowa drogi leśnej na terenie Nadleśnictwa Kłodzka w m. Janczewo, Gralewo i Płomykowie na dz. nr ew. 441, 739/3, 740, 762/5, 764, 785, 786, 809, 810, 811 obr. Janczewo 295/8, 720, 721, 722, 724, 745, 747, 765, 766, 782/2, 783 obr. Gralewo 40 obr. Płomykowo Gmina Santok.		
INWESTOR	Skarb Państwa Państwowe Gospodarstwo Leśne Lasy Państwowe Nadleśnictwo Kłodzka 66-415 Kłodzka Ul. Gorzowska 31		
BRANŻA	Drogowa		
STADIUM	Projekt wykonawczy		
PRZEDMIOT	Przekrój normalny		
PROJEKTOWAŁ	mgr inż. Tomasz Granops upr.konstr.507/Sz94	PODPIS	
DATA	12.2015	REWIZJA	NR RYSUNKU
SKALA	1:10	—	3.0