



LAKBUD – INWEST



projektowanie, nadzory inwestorskie, kierowanie i zarządzanie budowlami

Leszek Pussty

ul. W. Grabskiego 21/11; 66-400 Gorzów Wlkp. e-mail: lakbud.inwest@interia.pl

tel. : 608589760

NIP: 599-269-57-97

REGON : 080369148

PROJEKT BUDOWLANO - WYKONAWCZY

Obiekt: **Rozbudowa zjazdów publicznych z drogi wojewódzkiej nr 136 w km 0+708, 1+094, 2+037, 2+050, 2+766, 4+606, 4+620 oraz z drogi wojewódzkiej nr 138 w km 5+624 na drogi leśne województwo lubuskie, powiat sulęciński**

Inwestor: **Państwowe Gospodarstwo Leśne Lasy Państwowe Nadleśnictwo Lubniewice**
ul. Jana Pawła II 34
69-210 Lubniewice

Projektant: **mgr inż. Krzysztof Leśnicki**

.....

podpis

Opracował: **mgr inż. Leszek Pussty**

.....

podpis

ZAŁĄCZNIKI:

1. Decyzje na lokalizację zjazdów
2. Uzgodnienie projektu z zarządcą drogi

RYSUNKI:

1. Plan orientacyjny
2. Plany sytuacyjne
3. Przekroje podłużne
4. Przekrój normalny wraz z detalem zjazdu

OPIS TECHNICZNY

1. Przedmiot projektu

Przedmiotem projektu jest rozbudowa istniejących zjazdów publicznych z drogi wojewódzkiej nr 136 w km 0+708, 1+094, 2+037, 2+050, 2+766, 4+606, 4+620 oraz z drogi wojewódzkiej nr 138 w km 5+624 na istniejące drogi leśne.

Lokalizacja zjazdów jest następująca:

L.p.	Kilometraż	Nr drogi	Nr działki	Nr obrębu	Jednostka ewidencyjna
1	2+037	136	142, 5598	25 Rogi	5 Lubniewice
2	2+050	136	142, 5600	25 Rogi	5 Lubniewice
3	4+606	136	142, 5598	25 Rogi	5 Lubniewice
4	4+620	136	142, 5600	25 Rogi	5 Lubniewice
5	5+624	138	419, 5385/2	14 Muszkowo	2 Krzeszyce
6	0+708	136	142, 5600	25 Rogi	5 Lubniewice
7	1+094	136	142, 5600	25 Rogi	5 Lubniewice
8	2+766	136	142, 5600	25 Rogi	5 Lubniewice

Wszystkie zjazdy zlokalizowane są w województwie lubuskim, w powiecie sulęcińskim.

2. Stan istniejący

Drogi wojewódzkie na rozpatrywanym odcinku są drogami zamiejskimi. W obrębie projektowanych zjazdów występuje przekrój drogowy. Drogi posiadają jezdnie o nawierzchni bitumicznej szerokości od 5,72 do 6,16 m z obustronnymi poboczami gruntowymi. Szerokość pasa drogowego od 13,30 do 17,5 m.

Stan nawierzchni dobry. Widoczność w obu kierunkach bardzo dobra. Jedynie na zjazdach nr 5, 6 i 8 widoczność jest ograniczona gałęziami drzew i odrostami korzeniowymi. Opracowanie obejmuje zapewnienie na tych zjazdach wymaganych przepisami warunków widoczności poprzez przycięcie gałęzi drzew i usunięcie krzewów i odrostów korzeniowych na powierzchni wyznaczonych trójkątów widoczności. Odwodnienie drogi i zjazdów powierzchniowe, do muld i rowów przydrożnych chłonnych.

Generalnie brak ograniczeń skrajni drogowej, poza kilkunastoma drzewami, które należy usunąć wraz z korzeniami (drzewa do wycinki wskazano na planach sytuacyjnych).

Na drogach nr 136 i 138 występuje duża rezerwa przepustowości.

Istniejące zjazdy w pasie drogowym mają następujące nawierzchnie:

- zjazd nr 1 – kruszywo naturalne (lokalnie bitumiczna),
- zjazd nr 2 – kruszywo naturalne,
- zjazd nr 3 – kruszywo naturalne,
- zjazd nr 4 – kruszywo naturalne,
- zjazd nr 5 – bitumiczna,
- zjazd nr 6 – bitumiczna,
- zjazd nr 7 – kruszywo łamane, pozostałości asfaltu
- zjazd nr 8 – kruszywo naturalne.

3. Opis projektowanych obiektów

3.1. Dane ogólne

Dla projektowanych zjazdów przyjęto następujące parametry projektowe:

- rodzaj zjazdu - publiczny,
- pojazd miarodajny do analizy przejezdności: ciągnik siodłowy dwuczłonowy o długości 18,50 m
- założony maksymalny nacisk na oś – 100 kN,
- nawierzchnia zjazdu – bitumiczna,
- nawierzchnia pobocza utwardzonego – kostka betonowa szara,
- szerokość poboczy gruntowych: 1,0 m w obrębie pasa drogowego i 75 cm poza pasem drogowym,
- krawędzie zjazdu wyokrąglone łukami o promieniu R=5,00 m,

- krawędzie poboczy utwardzonych wyokrąglone łukami o promieniu przeważnie $R=11,00$ m,
- pochylenie podłużne zjazdu zgodne z załączonymi przekrojami podłużnymi (maks. 5%),
- pochylenie poprzeczne nawierzchni zjazdu – 2% w kierunku dostosowanym do niwelety drogi,
- wysokość skrajni – 4,60 m.

Żaden z projektowanych zjazdów nie znajduje się w obszarze oddziaływania istniejących skrzyżowań dróg publicznych i zjazdów publicznych.

Pod żadnym z projektowanych zjazdów nie występuje kolidujące uzbrojenie podziemne, choć nie wyklucza się występowania uzbrojenia nie naniesionego na mapach.

Szerokość jezdni zjazdów i poboczy utwardzonych na granicy pasa drogowego oraz szerokość jezdni drogi wojewódzkiej na wysokości danego zjazdu jest następująca:

Nr zjazdu	Szerokość jezdni zjazdu [m]	Szerokość pobocza lewego (w kierunku do lasu) [m]	Szerokość pobocza prawego (w kierunku do lasu) [m]	Szerokość jezdni drogi wojewódzkiej
1	4,14	3,25	4,50	6,16
2	5,41	-	5,90	6,16
3	4,07	6,0	0,65	6,08
4	4,47	1,60	5,0	6,08
5	4,50	2,40	6,23	6,11
6	4,44	2,00	4,40	6,06
7	5,24	-	4,25	6,09
8	3,52	1,95	3,25	5,72

3.2. Plan sytuacyjny

Szerokość zjazdów i poboczy utwardzonych wykonać o parametrach podanych w ww tabelce i na planie sytuacyjnym.

Krawędzie zjazdów na włączeniu w drogi wojewódzkie wyokrąglono łukami o promieniach $R=11$ m – pobocze utwardzone i $R=5$ m – jezdnie bitumiczna.

3.3. Przekrój poprzeczny

Nawierzchnię zjazdu zaprojektowano z pochyleniem jednostronnym o wartości 2%, w kierunku zmiennym, dostosowanym do pochylenia podłużnego drogi.

Nad projektowanym zjazdem i drogą leśną należy zachować skrajnię drogową. W obrębie skrajni nie powinny się znajdować żadne elementy budowli, znaki drogowe, drzewa itp.

Na styku nawierzchni jezdni zjazdu i drogi, zaprojektowano opornik betonowy 12x25 cm o wysokości 0 cm (wtopiony) posadowiony na ławie betonowej (z betonu C12/15). Szczelinę pomiędzy nawierzchnią drogi i krawężnikiem należy uszczelnić przy użyciu materiałów termoplastycznych wg norm lub aprobat technicznych. W przypadku niestabilnej (np. spękanej) krawędzi jezdni należy wyciąć luźne fragmenty aż do osiągnięcia stabilnej płaszczyzny.

Jako obramowanie krawędzi nawierzchni bitumicznej na łukach zastosowany został opornik betonowy 12x25 cm o wysokości 0 cm (wtopiony) posadowiony na ławie betonowej (z betonu C12/15) natomiast obramowanie poboczy utwardzonych stanowi krawężnik betonowy 20x22 na ławie betonowej z oporem (z betonu C12/15).

3.4. Przekrój podłużny

Niweletę zjazdu zaprojektowano w nawiązaniu do:

- poziomu jezdni dróg w miejscu włączenia,
- poziomu istniejącej drogi leśnej,
- warunków wynikających z przepisów i warunków odprowadzenia wód deszczowych.

Pochylenie podłużne zjazdów wynosi maksymalnie 5%

3.5. Konstrukcja

3.5.1. Warunki gruntowo-wodne

Warunki wodne sklasyfikowano jako dobre. Podłoże drogi zaliczono do grupy nośności G1.

Jeżeli w trakcie budowy okaże się, że grunt pod konstrukcją zaprojektowaną na grupę nośności podłoża G1 nie spełnia tego wymogu, należy przeprowadzić analizę i wykonać odpowiednie wzmocnienie na wątpliwym odcinku.

3.5.2. Roboty ziemne

Roboty ziemne wykonywane na projektowanym obszarze należy wykonać zgodnie z PN-S-02205 „Roboty ziemne”.

3.5.3. Konstrukcja nawierzchni

Konstrukcję nawierzchni jezdni zaprojektowano na ruch pojazdów ciężkich wywożących drewno oraz wozów straży pożarnej. Założony maksymalny nacisk pojedynczej osi pojazdu na nawierzchnię jezdni drogi wynosi 100 kN.

Konstrukcja nawierzchni jezdni zjazdu:

4 cm	-	Warstwa ścieralna AC11S
7 cm	-	Warstwa wiążąca z betonu asfaltowego AC 16W
18 cm	-	Podbudowa z kruszywa łamanego stabiliz. mechanicznie 0/31,5
29 cm		Grubość konstrukcji
Podłoże gruntowe rodzime lub nasyp		

Konstrukcja nawierzchni – pobocza utwardzone:

8 cm	-	Kostka betonowa szara
3 cm		Podsypka cementowo-piaskowa 1:4
18 cm	-	Podbudowa z kruszywa łamanego stabiliz. mechanicznie 0/31,5
29 cm		Grubość konstrukcji
Podłoże gruntowe rodzime lub nasyp		

3.6. Odwodnienie

Wody opadowe z powierzchni zjazdu odprowadzono za pomocą pochyleń poprzecznych i podłużnych nawierzchni i zagospodarowano w obrębie pasa drogowego.

Na zjazdach nr 1, 2, 3, 5 i 7 planuje się wykonać przepusty z rur PP fi 400 klasy SN8 (w ciągu istniejących rowów drogowych chłonnych).

Długości przepustów są następujące:

dla zjazdu nr:

- 1 – 19 m
- 2 – 19 m
- 3 – 17 m
- 5 – 28,6 m
- 7 – 17 m

Istniejące rowy drogowe należy częściowo zasypać (skrócić), a częściowo reprofilować. Pochylenie skarp reprofilowanych rowów powinno wynosić 1:1,5. Głębokość reprofilowanych rowów zgodnie z głębokością i pochyleniem przylegających rowów.

Skarpy rowów, w których planuje się wykonać przepusty, należy umocnić brukowcem na podbudowie z betonu klasy C 12/15 o grubości 10 cm. Zakres brukowania wskazano na planach sytuacyjnych. Przepust powinien wystawać minimum 20 cm ponad ściankę bruku.

3.7. Widoczność

Dla wszystkich zjazdów sprawdzono warunki widoczności zgodnie z załącznikiem 2 Rozporządzenia Ministra Transportu i Gospodarki Morskiej w sprawie warunków technicznych, jakim powinny odpowiadać drogi publiczne i ich usytuowanie, przyjmując prędkość miarodajną drogi wojewódzkiej równą 90 km/h i odległość widoczności L2 = 160 m. Dla zjazdów nr 5, 6 i 8 w celu zapewnienia wymaganej widoczności przewidziano usunięcie odrostów korze-

niowych (krzewów) i drobnych drzew oraz przycięcie gałęzi drzew. Należy to wykonać przed oddaniem zjazdu do eksploatacji.

4. Zakres robót

ROBOTY PRZYGOTOWAWCZE

- Zabezpieczenie robót na czas prowadzenia robót wraz z wykonaniem oznakowania tymczasowego
- Wyznaczanie trasy i punktów wysokościowych w terenie równinnym

ROBOTY ROZBIÓRKOWE

- Rozbiórka istniejących poboczy gruntowych
- Rozbiórka nawierzchni istniejących zjazdu

ROBOTY ZIEMNE

- Usunięcie warstwy ziemi urodzajnej
- Usunięcie kolidujących drzew i krzewów,
- Wykonanie wykopów
- Wykonanie nasypów

ODWODNIENIE

- Wykonanie przepustów pod zjazdami nr 1, 2, 3, 5 i 7

ELEMENTY ULIC

- Montaż krawężników betonowych i oporników betonowych

PODBUDOWY

- Wykonanie korytowania wraz z zagęszczeniem podłoża
- Wykonanie podbudowy z kruszywa łamanego stabilizowanego mechanicznie 0/31,5 gr. 18cm
- Oczyszczenie i skropienie warstw niebitumicznych
- Oczyszczenie i skropienie warstw bitumicznych

NAWIERZCHNIE

- Wykonanie warstwy wiążącej i ścieralnej z betonu asfaltowego
- Wykonanie nawierzchni poboczy z kostki betonowej

ROBOTY WYKOŃCZENIOWE

- Reprofilowanie i umocnienie zakończeń istniejących rowów
- Umocnienie powierzchniowe skarp poprzez humusowanie i obsianie mieszanką traw

Uwaga. Wszelkie odpady, materiały z rozbiórki, nadmiary gruntów z wykopów, korytowania i zdjęcia humusu, należy zutylizować. Wszelkie koszty utylizacji ponosi Wykonawca.

5. Dostępność dla osób niepełnosprawnych

Nie występują bariery w dostępie dla osób niepełnosprawnych.

6. Ochrona środowiska

W trakcie realizacji robót, zgodnie z obowiązującymi przepisami, należy zapewnić ochronę ziemi, wody, powietrza atmosferycznego, roślinności i zwierząt, a także zapewnić ochronę przed nadmiernym hałasem.

7. Ochrona własności osób trzecich

Podczas trwania prac Wykonawca robót dołoży wszelkich starań w celu zabezpieczenia interesów osób trzecich i własności publicznej.

8. Ochrona konserwatorska

Teren inwestycji nie jest objęty ochroną konserwatorską.

W przypadku ujawnienia w trakcie robót budowlanych przedmiotu, co do którego istnieje przypuszczenie, iż jest on zabytkiem, wykonawca jest zobowiązany do wstrzymania robót mogących uszkodzić lub zniszczyć odkryty przedmiot oraz do zabezpieczenia znaleziska i niezwłocznego powiadomienia o zaistniałym fakcie przedstawiciela Inwestora i Wojewódzkiego Konserwatora Zabytków.

9. Natura 2000

Teren inwestycji nie jest objęty programem Natura 2000.

10. BHP

Wszystkie prace prowadzone będą w oparciu o obowiązujące przepisy i zasady BHP.

11. Uwagi końcowe

Na wejście z robotami w pas drogowy należy uzyskać pozwolenie zarządcy drogi.

Miejsce prowadzonych robót należy zabezpieczyć zgodnie z projektem organizacji ruchu na czas budowy, zatwierdzonym przez odpowiedni organ zgodnie z obowiązującymi przepisami.

Koszty wynikające z wykonania organizacji ruchu, jej wprowadzenia, utrzymania, demontażu oraz zajęcia pasa drogowego ponosi Wykonawca.

Środki transportu, maszyny, sprzęt i pozostałe urządzenia techniczne należy zabezpieczyć przed dostępem osób niepowołanych.

Materiał składowany na wolnym powietrzu: galanterię betonową i kamienną, kruszywo należy zabezpieczyć przed możliwością samoistnego przemieszczenia się, w tym utratą stabilności.

Po zakończeniu budowy należy sporządzić geodezyjną inwentaryzację powykonawczą i przekazać ją do ośrodka dokumentacji geodezyjnej i kartograficznej.

Przed rozpoczęciem realizacji inwestycji, jak i w trakcie jej trwania, należy stosować się do obowiązującego prawa, przepisów BHP, zasad sztuki budowlanej oraz innych obowiązujących przepisów, regulacji i zaleceń.

Zielona Góra, 2017-06-30

ZDW-ZG-WMD-530-84/17

DECYZJA

Działając na podstawie art. 20 pkt 8, art. 29 ust. 1, 3 pkt 1,2 ustawy z dnia 21 marca 1985 r. o drogach publicznych (Dz.U. z 2016 r. poz. 1440 ze zm.), art. 104 ustawy z dnia 14 czerwca 1960 r. kodeks postępowania administracyjnego (Dz.U. z 2016 r. poz. 23 ze zm.), oraz pełnomocnictwa ZDW-ZG-WO-105-4/17 z dnia 11.01.2017 r., upoważniającego Zastępcę Dyrektora Zarządu Dróg Wojewódzkich w Zielonej Górze do działania w imieniu Województwa Lubuskiego, po rozpatrzeniu wniosku z dnia 26.06.2017 r. (data wpływu dnia 28.06.2017 r.), złożonego przez Pana Krzysztofa Leśnickiego, działającego w imieniu i na rzecz :

**Państwowe Gospodarstwo Leśne Lasy Państwowe
Nadleśnictwo Lubniewice
ul. Jana Pawła II 34
69-210 Lubniewice**

o zezwolenie na **przebudowę - rozbudowę zjazdu publicznego**, do działki nr ewid. 5600 (wykorzystywanej na cele gospodarki leśnej), z **drogi wojewódzkiej nr 136** (dz. ewid. nr 142) – obręb **Rogi**, gmina Lubniewice,

***zezwałam na przebudowę - rozbudowę zjazdu w miejscu
zaznaczonym na załączonej mapie***

na poniższych warunkach:

1. Na zjazd należy opracować projekt zgodnie z rozporządzeniem Ministra Transportu i Gospodarki Morskiej z dnia 2 marca 1999 r. w sprawie warunków technicznych jakim powinny odpowiadać drogi publiczne i ich usytuowanie (tekst jedn. Dz.U. z 2016 r. poz. 124), uwzględniając uwagi:
 - zjazd zabezpieczyć przed spływem wód opadowych z pasa drogowego na działkę nr 5600 i odwrotnie,
 - nawierzchnię zjazdu wykonać z kostki betonowej lub bitumiczną,
 - pod zjazdem należy zaprojektować przepust dostosowany do rzędnych dna rowu.
2. Na czas przebudowy zjazdu należy opracować projekt tymczasowej organizacji ruchu, zgodnie z rozporządzeniem Ministra Infrastruktury z dnia 23 września 2003 r. w sprawie szczegółowych warunków zarządzania ruchem na drogach oraz wykonywania nadzoru nad tym zarządzeniem (Dz.U. nr 177, poz. 1729 z późn. zm.).
3. Ww. opracowania podlegają uzgodnieniu m.in. w tutejszym Zarządzie.

UZASADNIENIE

Zgodnie z art. 107, § 4 ustawy kodeks postępowania administracyjnego (Dz.U. z 2016 r. poz. 23 ze zm.),
odstępuje się od uzasadnienia.

POUCZENIE

1. Od decyzji służy stronie odwołanie do Samorządowego Kolegium Odwoławczego w Zielonej Górze za moim pośrednictwem, **w terminie 14 dni** od dnia jej doręczenia.
 - Zgodnie z art. 127a ustawy – Kodeks postępowania administracyjnego w trakcie biegu terminu do wniesienia odwołania strona może zrzec się prawa do wniesienia odwołania wobec organu administracji publicznej, który wydał decyzję. Z dniem doręczenia organowi administracji publicznej oświadczenia o zrzeczeniu się prawa do wniesienia odwołania przez ostatnią ze stron postępowania, decyzja staje się ostateczna i prawomocna.
 - Zgodnie z art. 130 § 4 ustawy – Kodeks postępowania administracyjnego decyzja podlega wykonaniu przed upływem terminu do wniesienia odwołania, jeżeli jest zgodna z żądaniem wszystkich stron lub jeżeli wszystkie strony zrzekły się prawa do wniesienia odwołania.
2. Zgodnie z art. 29, ust. 3 ustawy o drogach publicznych Inwestor, przed rozpoczęciem robót budowlanych, zobowiązany jest do:
 - dokonania czynności wymaganych przepisami ustawy z dnia 7 lipca 1994 r. - Prawo budowlane (Dz. U. z 2016 r. poz. 290 ze zm.);
 - uzyskania zezwolenia zarządcy drogi na prowadzenie robót w pasie drogowym. Wnioski dostępne na stronie www.zdw.zgora.pl ;
 - uzgodnienia z zarządcą drogi projektu budowlanego zjazdu.
3. Zgodnie z art. 29a ust. 1, ustawy o drogach publicznych, za wybudowanie lub przebudowę zjazdu:
1) bez zezwolenia zarządcy drogi, 2) o powierzchni większej niż określona w zatwierdzonym projekcie budowlanym zjazdu – zarządca drogi wymierza, w drodze decyzji administracyjnej, karę pieniężną w wysokości 10-krotności opłaty ustalonej zgodnie z art. 40 ust. 4.
4. Zgodnie z art. 30, ustawy o drogach publicznych, utrzymanie zjazdów, łącznie ze znajdującymi się pod nimi przepustami, należy do właścicieli lub użytkowników gruntów przyległych do drogi.

Sprawę prowadzi i wyjaśnień udzieli Paweł Jarząbek tel. 68 328 0302

Otrzymują:

1. Pełnomocnik : Pan Krzysztof Leśnicki, ul. T. Kościuszki 2b/4, 66-400 Gorzów Wlkp.

2. a/a P.J.

Do wiadomości:

- RDW Kłodawa

Pobrano opłatę skarbową w kwocie 82,00 zł , data wpłaty 20.06.17 , art. 4 Ustawy o opłacie skarbowej (t.j. Dz. U. 2016 r. poz. 1827).

Wydział Mostów i Zarządzania Drogami
Starszy Specjalista
Paweł Jarząbek

Z up. Zarządu
Województwa Lubuskiego
Grzegorz Szulc

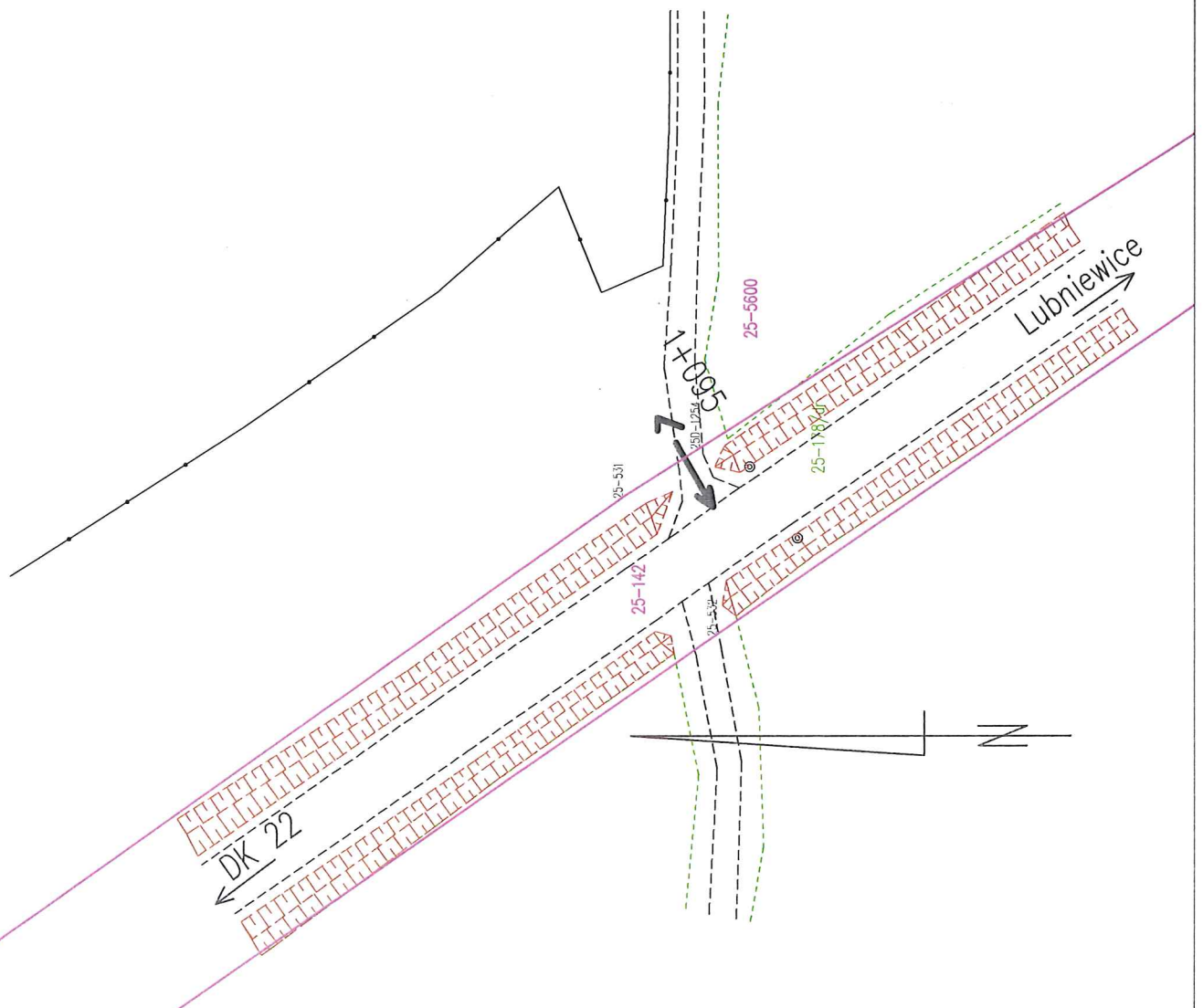
Zarząd Dróg Wojewódzkich
w Zielonej Górze, Al. Niepodległości 32
uzgadnia z uwagami, bez uwag
jak w piśmie nr

200.26-UMD-530-85/17

z dn. 30.06.17 podpis.....

Z up. Zarządu
Województwa Lubuskiego

Grzegorz Szulc



Zielona Góra, 2017-06-30

DECYZJA

Działając na podstawie art. 20 pkt 8, art. 29 ust. 1, 3 pkt 1,2 ustawy z dnia 21 marca 1985 r. o drogach publicznych (Dz.U. z 2016 r. poz. 1440 ze zm.), art. 104 ustawy z dnia 14 czerwca 1960 r. kodeks postępowania administracyjnego (Dz.U. z 2016 r. poz. 23 ze zm.), oraz pełnomocnictwa ZDW-ZG-WO-105-4/17 z dnia 11.01.2017 r., upoważniającego Zastępcę Dyrektora Zarządu Dróg Wojewódzkich w Zielonej Górze do działania w imieniu Województwa Lubuskiego, po rozpatrzeniu wniosku z dnia 26.06.2017 r. (data wpływu dnia 28.06.2017 r.), złożonego przez Pana Krzysztofa Leśnickiego, działającego w imieniu i na rzecz :

Państwowe Gospodarstwo Leśne Lasy Państwowe
Nadleśnictwo Lubniewice
ul. Jana Pawła II 34
69-210 Lubniewice

o zezwolenie na **przebudowę - rozbudowę zjazdu publicznego**, do działki **nr ewid. 5600** (wykorzystywanej na cele gospodarki leśnej), z **drogi wojewódzkiej nr 136** (dz. ewid. nr 142) – obręb **Rogi**, gmina Lubniewice,

***zezwałam na przebudowę - rozbudowę zjazdu w miejscu
zaznaczonym na załączonej mapie***

na poniższych warunkach:

1. Na zjazd należy opracować projekt zgodnie z rozporządzeniem Ministra Transportu i Gospodarki Morskiej z dnia 2 marca 1999 r. w sprawie warunków technicznych jakim powinny odpowiadać drogi publiczne i ich usytuowanie (tekst jedn. Dz.U. z 2016 r. poz. 124), uwzględniając uwagi:
 - zjazd zabezpieczyć przed spływem wód opadowych z pasa drogowego na działkę nr 5600 i odwrotnie,
 - nawierzchnię zjazdu wykonać z kostki betonowej lub bitumiczną,
 - pod zjazdem należy zaprojektować przepust dostosowany do rzędnych dna rowu.
2. Na czas przebudowy zjazdu należy opracować projekt tymczasowej organizacji ruchu, zgodnie z rozporządzeniem Ministra Infrastruktury z dnia 23 września 2003 r. w sprawie szczegółowych warunków zarządzania ruchem na drogach oraz wykonywania nadzoru nad tym zarządzeniem (Dz.U. nr 177, poz. 1729 z późn. zm.).
3. Ww. opracowania podlegają uzgodnieniu m.in. w tutejszym Zarządzie.

UZASADNIENIE

Zgodnie z art. 107, § 4 ustawy kodeks postępowania administracyjnego (Dz.U. z 2016 r. poz. 23 ze zm.),
odstępuje się od uzasadnienia.

POUCZENIE

1. Od decyzji służy stronie odwołanie do Samorządowego Kolegium Odwoławczego w Zielonej Górze za moim pośrednictwem, **w terminie 14 dni** od dnia jej doręczenia.
 - Zgodnie z art. 127a ustawy – Kodeks postępowania administracyjnego w trakcie biegu terminu do wniesienia odwołania strona może zrzec się prawa do wniesienia odwołania wobec organu administracji publicznej, który wydał decyzję. Z dniem doręczenia organowi administracji publicznej oświadczenia o zrzeczeniu się prawa do wniesienia odwołania przez ostatnią ze stron postępowania, decyzja staje się ostateczna i prawomocna.
 - Zgodnie z art. 130 § 4 ustawy – Kodeks postępowania administracyjnego decyzja podlega wykonaniu przed upływem terminu do wniesienia odwołania, jeżeli jest zgodna z żądaniem wszystkich stron lub jeżeli wszystkie strony zrzekły się prawa do wniesienia odwołania.
2. Zgodnie z art. 29, ust. 3 ustawy o drogach publicznych Inwestor, przed rozpoczęciem robót budowlanych, zobowiązany jest do:
 - dokonania czynności wymaganych przepisami ustawy z dnia 7 lipca 1994 r. - Prawo budowlane (Dz. U. z 2016 r. poz. 290 ze zm.);
 - uzyskania zezwolenia zarządcy drogi na prowadzenie robót w pasie drogowym. Wnioski dostępne na stronie www.zdw.zgora.pl ;
 - uzgodnienia z zarządcą drogi projektu budowlanego zjazdu.
3. Zgodnie z art. 29a ust. 1, ustawy o drogach publicznych, za wybudowanie lub przebudowę zjazdu:
1) bez zezwolenia zarządcy drogi, 2) o powierzchni większej niż określona w zatwierdzonym projekcie budowlanym zjazdu – zarządca drogi wymierza, w drodze decyzji administracyjnej, karę pieniężną w wysokości 10-krotności opłaty ustalonej zgodnie z art. 40 ust. 4.
4. Zgodnie z art. 30, ustawy o drogach publicznych, utrzymanie zjazdów, łącznie ze znajdującymi się pod nimi przepustami, należy do właścicieli lub użytkowników gruntów przyległych do drogi.

Sprawę prowadzi i wyjaśnień udzieli Paweł Jarząbek tel. 68 328 0302

Otrzymując:

1. Pełnomocnik : Pan Krzysztof Leśnicki, ul. T. Kościuszki 2b/4, 66-400 Gorzów Wlkp.
2. a/a P.J.

Do wiadomości:

- RDW Kłodawa

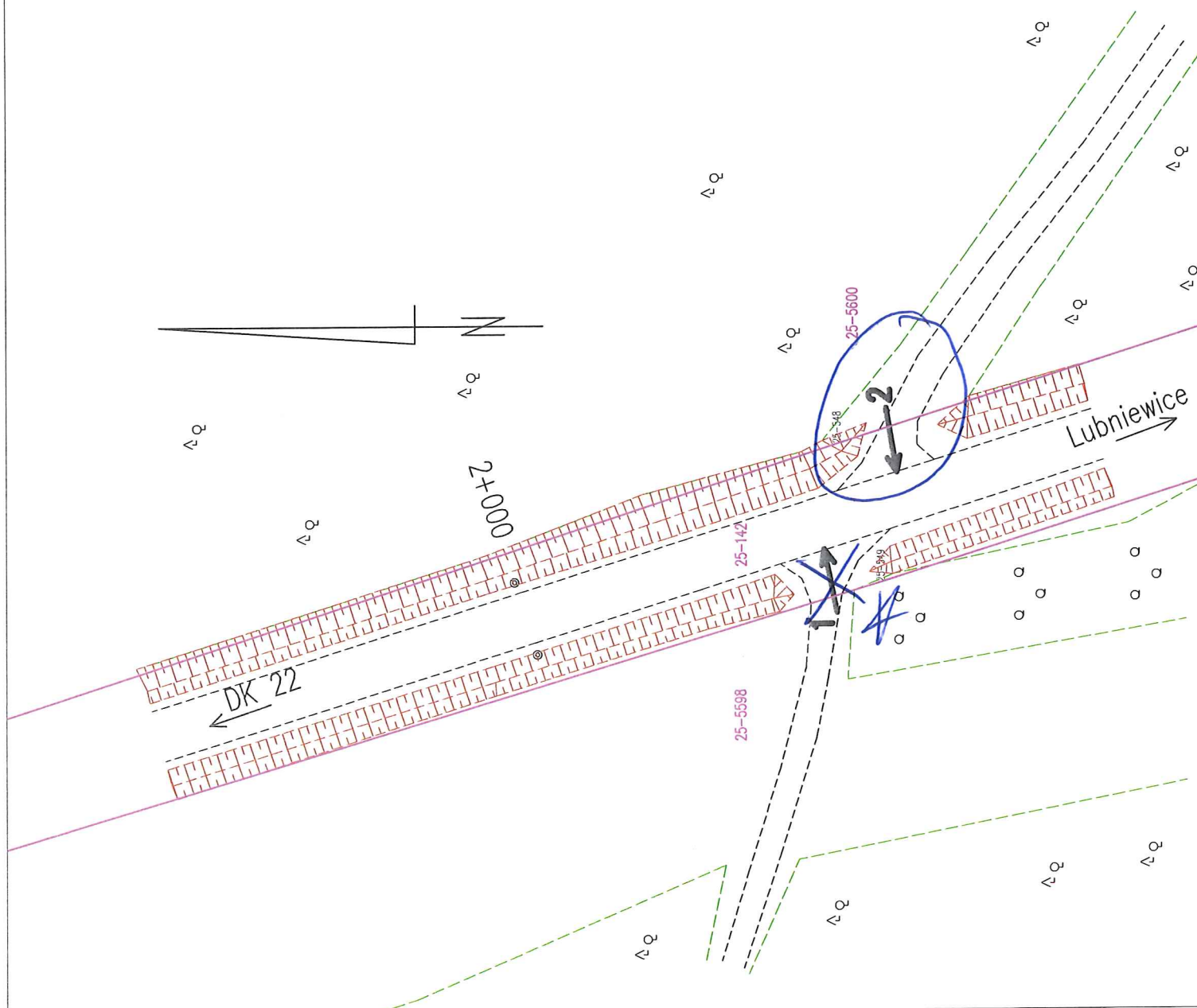
Pobrano opłatę skarbową w kwocie 82,00 zł, data wpłaty 26.06.17, art. 4 Ustawy o opłacie skarbowej (t.j. Dz. U. 2016 r. poz. 1827).

Z up. Zarządu
Województwa Lubuskiego
Grzegorz Szulc

Wydział Miast i Zrzeszenia Gmin
Starosta województwa
Paweł Jarząbek

Zarząd Dróg Wojewódzkich
w Zielonej Górze, Al. Niepodległości 32
uzgadnia z uwagami ~~bez uwag~~
jak w piśmie nr
200.2G-UMD-530-85/17
z dn. 30.06.17 podpis.....

Z up. Zarządu
Województwa Lubuskiego
Grzegorz Szulc



ZDW-ZG-WMD-530-83/17

DECYZJA

Działając na podstawie art. 20 pkt 8, art. 29 ust. 1, 3 pkt 1,2 ustawy z dnia 21 marca 1985 r. o drogach publicznych (Dz.U. z 2016 r. poz. 1440 ze zm.), art. 104 ustawy z dnia 14 czerwca 1960 r. kodeks postępowania administracyjnego (Dz.U. z 2016 r. poz. 23 ze zm.), oraz pełnomocnictwa ZDW-ZG-WO-105-4/17 z dnia 11.01.2017 r., upoważniającego Zastępcę Dyrektora Zarządu Dróg Wojewódzkich w Zielonej Górze do działania w imieniu Województwa Lubuskiego, po rozpatrzeniu wniosku z dnia 26.06.2017 r. (data wpływu dnia 28.06.2017 r.), złożonego przez Pana Krzysztofa Leśnickiego, działającego w imieniu i na rzecz :

**Państwowe Gospodarstwo Leśne Lasy Państwowe
Nadleśnictwo Lubniewice
ul. Jana Pawła II 34
69-210 Lubniewice**

o zezwolenie na **przebudowę - rozbudowę zjazdu publicznego**, do działki **nr ewid. 5598** (wykorzystywanej na cele gospodarki leśnej), z **drogi wojewódzkiej nr 136** (dz. ewid. nr 142) – obręb **Rogi**, gmina Lubniewice,

***zezwalam na przebudowę - rozbudowę zjazdu w miejscu
zaznaczonym na załączonej mapie***

na poniższych warunkach:

1. Na zjazd należy opracować projekt zgodnie z rozporządzeniem Ministra Transportu i Gospodarki Morskiej z dnia 2 marca 1999 r. w sprawie warunków technicznych jakim powinny odpowiadać drogi publiczne i ich usytuowanie (tekst jedn. Dz.U. z 2016 r. poz. 124), uwzględniając uwagi:
 - zjazd zabezpieczyć przed spływem wód opadowych z pasa drogowego na działkę nr 5598 i odwrotnie,
 - nawierzchnię zjazdu wykonać z kostki betonowej lub bitumiczną,
 - pod zjazdem należy zaprojektować przepust dostosowany do rzędnych dna rowu.
2. Na czas przebudowy zjazdu należy opracować projekt tymczasowej organizacji ruchu, zgodnie z rozporządzeniem Ministra Infrastruktury z dnia 23 września 2003 r. w sprawie szczegółowych warunków zarządzania ruchem na drogach oraz wykonywania nadzoru nad tym zarządzeniem (Dz.U. nr 177, poz. 1729 z późn. zm.).
3. Ww. opracowania podlegają uzgodnieniu m.in. w tutejszym Zarządzie.

UZASADNIENIE

Zgodnie z art. 107, § 4 ustawy kodeks postępowania administracyjnego (Dz.U. z 2016 r. poz. 23 ze zm.),
odstępuje się od uzasadnienia.

POUCZENIE

1. Od decyzji służy stronie odwołanie do Samorządowego Kolegium Odwoławczego w Zielonej Górze za moim pośrednictwem, **w terminie 14 dni** od dnia jej doręczenia.
 - Zgodnie z art. 127a ustawy – Kodeks postępowania administracyjnego w trakcie biegu terminu do wniesienia odwołania strona może zrzec się prawa do wniesienia odwołania wobec organu administracji publicznej, który wydał decyzję. Z dniem doręczenia organowi administracji publicznej oświadczenia o zrzeczeniu się prawa do wniesienia odwołania przez ostatnią ze stron postępowania, decyzja staje się ostateczna i prawomocna.
 - Zgodnie z art. 130 § 4 ustawy – Kodeks postępowania administracyjnego decyzja podlega wykonaniu przed upływem terminu do wniesienia odwołania, jeżeli jest zgodna z żądaniem wszystkich stron lub jeżeli wszystkie strony zrzekły się prawa do wniesienia odwołania.
2. Zgodnie z art. 29, ust. 3 ustawy o drogach publicznych Inwestor, przed rozpoczęciem robót budowlanych, zobowiązany jest do:
 - dokonania czynności wymaganych przepisami ustawy z dnia 7 lipca 1994 r. - Prawo budowlane (Dz. U. z 2016 r. poz. 290 ze zm.);
 - uzyskania zezwolenia zarządcy drogi na prowadzenie robót w pasie drogowym. Wnioski dostępne na stronie www.zdw.zgora.pl ;
 - uzgodnienia z zarządcą drogi projektu budowlanego zjazdu.
3. Zgodnie z art. 29a ust. 1, ustawy o drogach publicznych, za wybudowanie lub przebudowę zjazdu:
1) bez zezwolenia zarządcy drogi, 2) o powierzchni większej niż określona w zatwierdzonym projekcie budowlanym zjazdu – zarządca drogi wymierza, w drodze decyzji administracyjnej, karę pieniężną w wysokości 10-krotności opłaty ustalonej zgodnie z art. 40 ust. 4.
4. Zgodnie z art. 30, ustawy o drogach publicznych, utrzymanie zjazdów, łącznie ze znajdującymi się pod nimi przepustami, należy do właścicieli lub użytkowników gruntów przyległych do drogi.

Sprawę prowadzi i wyjaśnień udzieli Paweł Jarząbek tel. 68 328 0302

Otrzymują:

1. Pełnomocnik : Pan Krzysztof Leśnicki, ul. T. Kościuszki 2b/4, 66-400 Gorzów Wlkp.
2. a/a P.J.

Do wiadomości:

- RDW Kłodawa

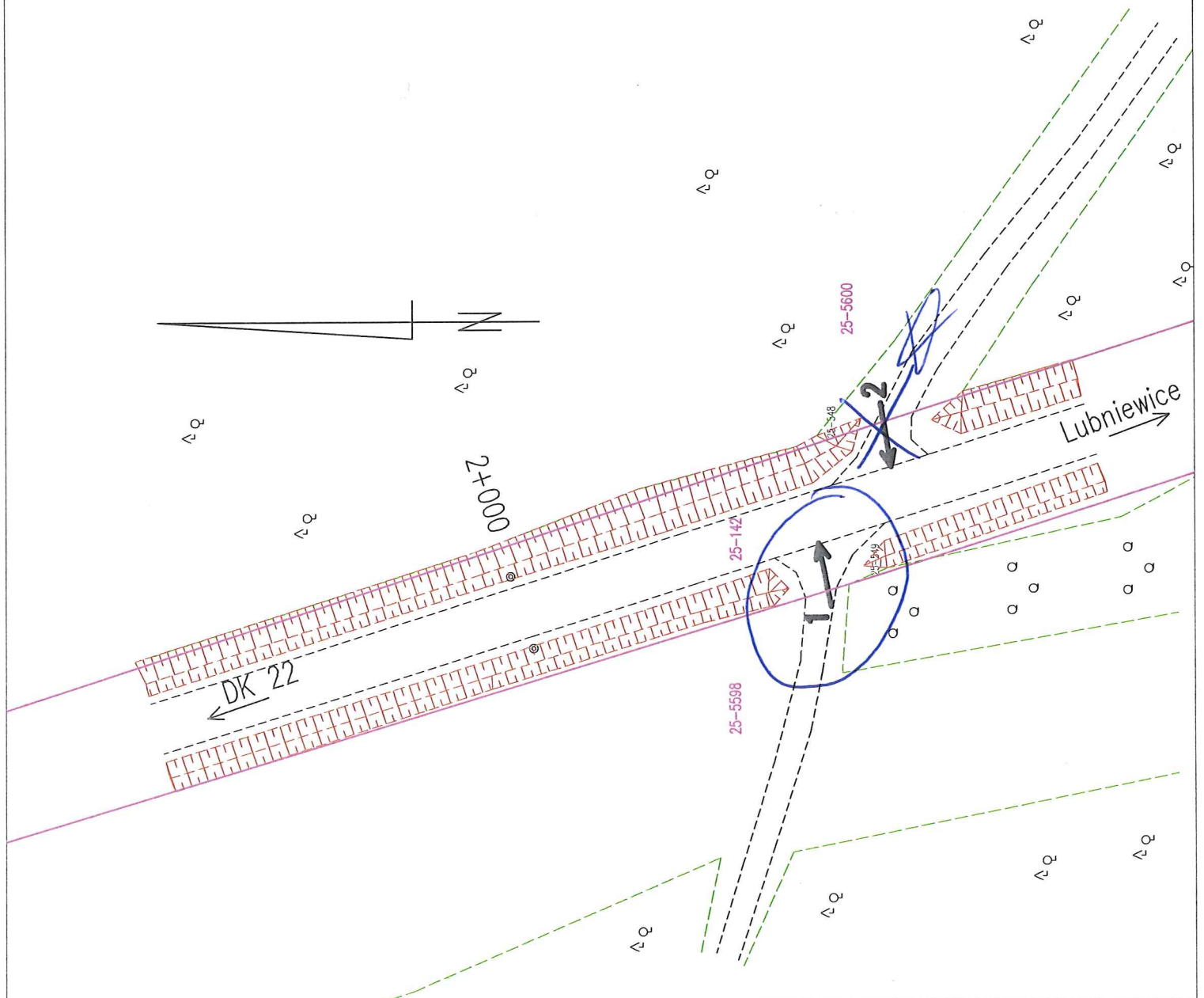
Pobrano opłatę skarbową w kwocie 82,00 zł , data wpłaty , art. 4 Ustawy o opłacie skarbowej (t.j. Dz. U. 2016 r. poz. 1827).

26.06.17
Wydział Mostów i Zarządzania Drogami
Starszy Specjalista
Paweł Jarząbek

Z up. Zarządu
Województwa Lubuskiego
Grzegorz Szulc

Zarząd Dróg Wojewódzkich
w Zielonej Górze, Al. Niepodległości 32
uzgadnia z uwagami, bez uwag
jak w piśmie nr
200.26-UMD-530-83/17
z dn. 30.06.17 podpis

Z up. Zarządu
Województwa Lubuskiego
Grzegorz Szulc



Zielona Góra, 2017-06-30

ZDW-ZG-WMD-530-81/17

DECYZJA

Działając na podstawie art. 20 pkt 8, art. 29 ust. 1, 3 pkt 1,2 ustawy z dnia 21 marca 1985 r. o drogach publicznych (Dz.U. z 2016 r. poz. 1440 ze zm.), art. 104 ustawy z dnia 14 czerwca 1960 r. kodeks postępowania administracyjnego (Dz.U. z 2016 r. poz. 23 ze zm.), oraz pełnomocnictwa ZDW-ZG-WO-105-4/17 z dnia 11.01.2017 r., upoważniającego Zastępcę Dyrektora Zarządu Dróg Wojewódzkich w Zielonej Górze do działania w imieniu Województwa Lubuskiego, po rozpatrzeniu wniosku z dnia 26.06.2017 r. (data wpływu dnia 28.06.2017 r.), złożonego przez Pana Krzysztofa Leśnickiego, działającego w imieniu i na rzecz :

**Państwowe Gospodarstwo Leśne Lasy Państwowe
Nadleśnictwo Lubniewice
ul. Jana Pawła II 34
69-210 Lubniewice**

o zezwolenie na **przebudowę - rozbudowę zjazdu publicznego**, do działki **nr ewid. 5600** (wykorzystywanej na cele gospodarki leśnej), z **drogi wojewódzkiej nr 136** (dz. ewid. nr 142) – obręb **Rogi**, gmina Lubniewice,

***zezwalam na przebudowę - rozbudowę zjazdu w miejscu
zaznaczonym na załączonej mapie***

na poniższych warunkach:

1. Na zjazd należy opracować projekt zgodnie z rozporządzeniem Ministra Transportu i Gospodarki Morskiej z dnia 2 marca 1999 r. w sprawie warunków technicznych jakim powinny odpowiadać drogi publiczne i ich usytuowanie (tekst jedn. Dz.U. z 2016 r. poz. 124), uwzględniając uwagi:
 - zjazd zabezpieczyć przed spływem wód opadowych z pasa drogowego na działkę nr 5600 i odwrotnie,
 - nawierzchnię zjazdu wykonać z kostki betonowej lub bitumiczną.
2. Na czas przebudowy zjazdu należy opracować projekt tymczasowej organizacji ruchu, zgodnie z rozporządzeniem Ministra Infrastruktury z dnia 23 września 2003 r. w sprawie szczegółowych warunków zarządzania ruchem na drogach oraz wykonywania nadzoru nad tym zarządzeniem (Dz.U. nr 177, poz. 1729 z późn. zm.).
3. Ww. opracowania podlegają uzgodnieniu m.in. w tutejszym Zarządzie.

UZASADNIENIE

Zgodnie z art. 107, § 4 ustawy kodeks postępowania administracyjnego (Dz.U. z 2016 r. poz. 23 ze zm.),
odstępuje się od uzasadnienia.

POUCZENIE

1. Od decyzji służy stronie odwołanie do Samorządowego Kolegium Odwoławczego w Zielonej Górze za moim pośrednictwem, **w terminie 14 dni** od dnia jej doręczenia.
 - Zgodnie z art. 127a ustawy – Kodeks postępowania administracyjnego w trakcie biegu terminu do wniesienia odwołania strona może zrzec się prawa do wniesienia odwołania wobec organu administracji publicznej, który wydał decyzję. Z dniem doręczenia organowi administracji publicznej oświadczenia o zrzeczeniu się prawa do wniesienia odwołania przez ostatnią ze stron postępowania, decyzja staje się ostateczna i prawomocna.
 - Zgodnie z art. 130 § 4 ustawy – Kodeks postępowania administracyjnego decyzja podlega wykonaniu przed upływem terminu do wniesienia odwołania, jeżeli jest zgodna z żądaniem wszystkich stron lub jeżeli wszystkie strony zrzekły się prawa do wniesienia odwołania.
2. Zgodnie z art. 29, ust. 3 ustawy o drogach publicznych Inwestor, przed rozpoczęciem robót budowlanych, zobowiązany jest do:
 - dokonania czynności wymaganych przepisami ustawy z dnia 7 lipca 1994 r. - Prawo budowlane (Dz. U. z 2016 r. poz. 290 ze zm.);
 - uzyskania zezwolenia zarządcy drogi na prowadzenie robót w pasie drogowym. Wnioski dostępne na stronie www.zdw.zgora.pl ;
 - uzgodnienia z zarządcą drogi projektu budowlanego zjazdu.
3. Zgodnie z art. 29a ust. 1, ustawy o drogach publicznych, za wybudowanie lub przebudowę zjazdu:
1) bez zezwolenia zarządcy drogi, 2) o powierzchni większej niż określona w zatwierdzonym projekcie budowlanym zjazdu – zarządca drogi wymierza, w drodze decyzji administracyjnej, karę pieniężną w wysokości 10-krotności opłaty ustalonej zgodnie z art. 40 ust. 4.
4. Zgodnie z art. 30, ustawy o drogach publicznych, utrzymanie zjazdów, łącznie ze znajdującymi się pod nimi przepustami, należy do właścicieli lub użytkowników gruntów przyległych do drogi.

Sprawę prowadzi i wyjaśnień udzieli Paweł Jarząbek tel. 68 328 0302

Otrzymują:

1. Pełnomocnik : Pan Krzysztof Leśnicki, ul. T. Kościuszki 2b/4, 66-400 Gorzów Wlkp.
2. a/a P.J.

Do wiadomości:

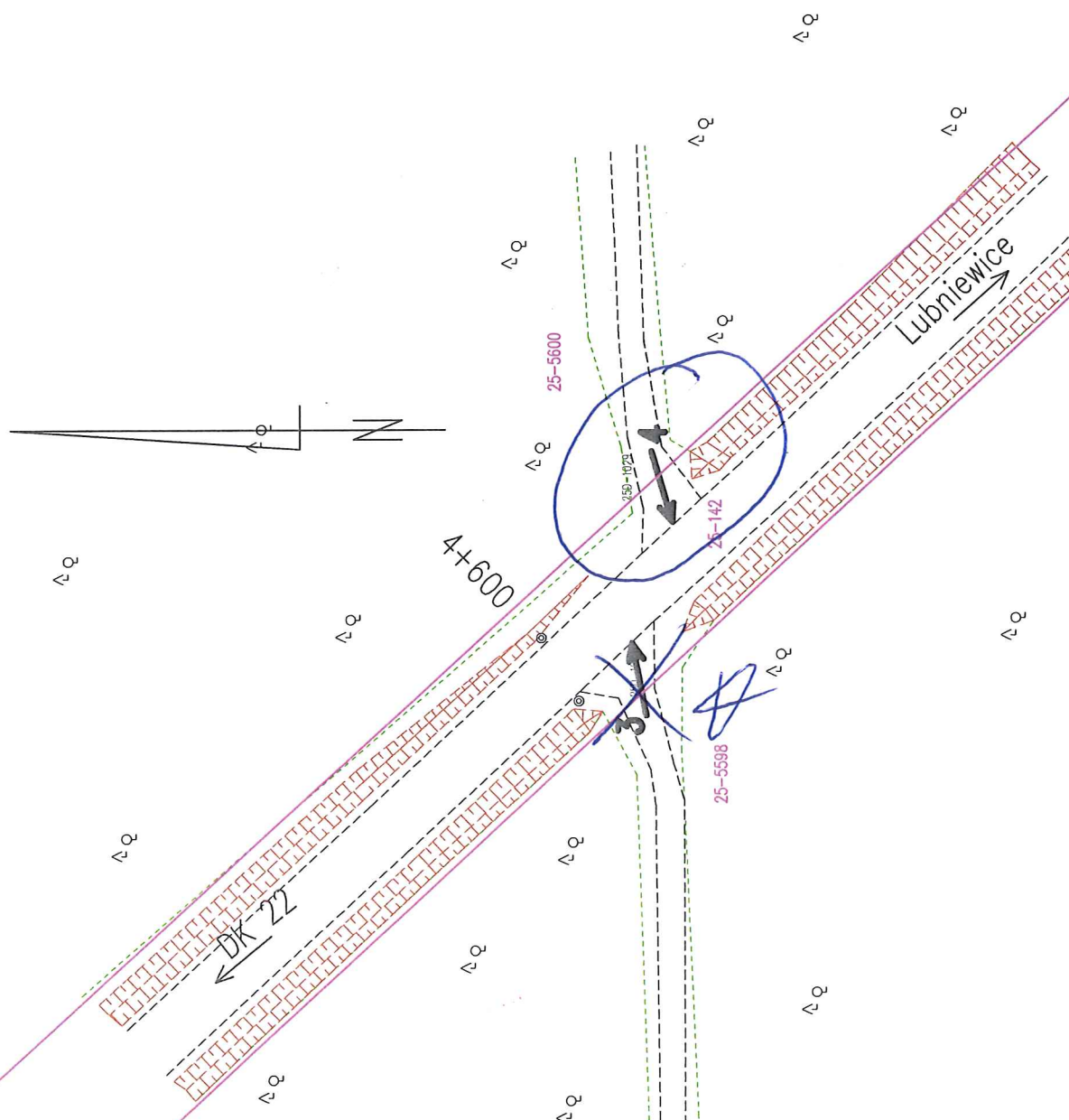
- RDW Kłodawa

Pobrano opłatę skarbową w kwocie 82,00 zł , data wpłaty 26.06.17, art. 4 Ustawy o opłacie skarbowej (t.j. Dz. U. 2016 r. poz. 1827).

Wydział Mustawo Zarządzania Drogami
Starszy Specjalista
Paweł Jarząbek

Z up. Zarządu
Województwa Lubuskiego
Grzegorz Szulc

Grzegorz Szulc



Zielona Góra, 2017-06-30

ZDW-ZG-WMD-530-78/17

DECYZJA

Działając na podstawie art. 20 pkt 8, art. 29 ust. 1, 3 pkt 1,2 ustawy z dnia 21 marca 1985 r. o drogach publicznych (Dz.U. z 2016 r. poz. 1440 ze zm.), art. 104 ustawy z dnia 14 czerwca 1960 r. kodeks postępowania administracyjnego (Dz.U. z 2016 r. poz. 23 ze zm.), oraz pełnomocnictwa ZDW-ZG-WO-105-4/17 z dnia 11.01.2017 r., upoważniającego Zastępcę Dyrektora Zarządu Dróg Wojewódzkich w Zielonej Górze do działania w imieniu Województwa Lubuskiego, po rozpatrzeniu wniosku z dnia 26.06.2017 r. (data wpływu dnia 28.06.2017 r.), złożonego przez Pana Krzysztofa Leśnickiego, działającego w imieniu i na rzecz :

**Państwowe Gospodarstwo Leśne Lasy Państwowe
Nadleśnictwo Lubniewice
ul. Jana Pawła II 34
69-210 Lubniewice**

o zezwolenie na **przebudowę - rozbudowę zjazdu publicznego**, do działki **nr ewid. 5385/2** (wykorzystywanej na cele gospodarki leśnej), z **drogi wojewódzkiej nr 138** (dz. ewid. nr 419) – obręb **Muszkowo**, gmina Krzeszyce,

***zezwałam na przebudowę - rozbudowę zjazdu w miejscu
zaznaczonym na załączonej mapie***

na poniższych warunkach:

1. Na zjazd należy opracować projekt zgodnie z rozporządzeniem Ministra Transportu i Gospodarki Morskiej z dnia 2 marca 1999 r. w sprawie warunków technicznych jakim powinny odpowiadać drogi publiczne i ich usytuowanie (tekst jedn. Dz.U. z 2016 r. poz. 124), uwzględniając uwagi:
 - zjazd zabezpieczyć przed spływem wód opadowych z pasa drogowego na działkę nr 5385/2 i odwrotnie,
 - nawierzchnię zjazdu wykonać z kostki betonowej lub bitumicznej,
 - w projekcie należy wyznaczyć „trójkąt widoczności” i przewidzieć do usunięcia przeszkody ograniczające widoczność.
2. Na czas przebudowy zjazdu należy opracować projekt tymczasowej organizacji ruchu, zgodnie z rozporządzeniem Ministra Infrastruktury z dnia 23 września 2003 r. w sprawie szczegółowych warunków zarządzania ruchem na drogach oraz wykonywania nadzoru nad tym zarządzeniem (Dz.U. nr 177, poz. 1729 z późn. zm.).
3. Ww. opracowania podlegają uzgodnieniu m.in. w tutejszym Zarządzie.

UZASADNIENIE

Zgodnie z art. 107, § 4 ustawy kodeks postępowania administracyjnego (Dz.U. z 2016 r. poz. 23 ze zm.),
odstępuje się od uzasadnienia.

POUCZENIE

1. Od decyzji służy stronie odwołanie do Samorządowego Kolegium Odwoławczego w Zielonej Górze za moim pośrednictwem, **w terminie 14 dni** od dnia jej doręczenia.
 - Zgodnie z art. 127a ustawy – Kodeks postępowania administracyjnego w trakcie biegu terminu do wniesienia odwołania strona może zrzec się prawa do wniesienia odwołania wobec organu administracji publicznej, który wydał decyzję. Z dniem doręczenia organowi administracji publicznej oświadczenia o zrzeczeniu się prawa do wniesienia odwołania przez ostatnią ze stron postępowania, decyzja staje się ostateczna i prawomocna.
 - Zgodnie z art. 130 § 4 ustawy – Kodeks postępowania administracyjnego decyzja podlega wykonaniu przed upływem terminu do wniesienia odwołania, jeżeli jest zgodna z żądaniem wszystkich stron lub jeżeli wszystkie strony zrzekły się prawa do wniesienia odwołania.
2. Zgodnie z art. 29, ust. 3 ustawy o drogach publicznych Inwestor, przed rozpoczęciem robót budowlanych, zobowiązany jest do:
 - dokonania czynności wymaganych przepisami ustawy z dnia 7 lipca 1994 r. - Prawo budowlane (Dz. U. z 2016 r. poz. 290 ze zm.);
 - uzyskania zezwolenia zarządcy drogi na prowadzenie robót w pasie drogowym. Wnioski dostępne na stronie www.zdw.zgora.pl ;
 - uzgodnienia z zarządcą drogi projektu budowlanego zjazdu.
3. Zgodnie z art. 29a ust. 1, ustawy o drogach publicznych, za wybudowanie lub przebudowę zjazdu:
1) bez zezwolenia zarządcy drogi, 2) o powierzchni większej niż określona w zatwierdzonym projekcie budowlanym zjazdu – zarządca drogi wymierza, w drodze decyzji administracyjnej, karę pieniężną w wysokości 10-krotności opłaty ustalonej zgodnie z art. 40 ust. 4.
4. Zgodnie z art. 30, ustawy o drogach publicznych, utrzymanie zjazdów, łącznie ze znajdującymi się pod nimi przepustami, należy do właścicieli lub użytkowników gruntów przyległych do drogi.

**Z up. Zarządu
Województwa Lubuskiego
Grzegorz Szulc**

Sprawę prowadzi i wyjaśnień udzieli Paweł Jarząbek tel. 68 328 0302

Otrzymują:

1. Pełnomocnik : Pan Krzysztof Leśnicki, ul. T. Kościuszki 2b/4, 66-400 Gorzów Wlkp.

2. a/a P.J.

Do wiadomości:

- RDW Kłodawa

Pobrano opłatę skarbową w kwocie 82,00 zł , data wpłaty **26.06.17** , art. 4 Ustawy o opłacie skarbowej (t.j. Dz. U. 2016 r. poz. 1827).

**Wydział Mostów, Zarządca Drog
Starszy Specjalista
Paweł Jarząbek**

MAPA DO CELÓW PROJEKTOWYCH

skala: 1:500

układ współrzędnych : PL-2000 poziom odniesienia wysokości : Kranzlad 86

Nazwa miejscowości: Muszkow, dz.5385/2, 419, 358/1, 358/1

Województwo: 08 lubuskie

Powiat: 0807 Sulęciński

Jedn. ewidencyjna: 080701_2 Krzeszyce

Obręb: 080701_2.0014 Muszkowo

Id. zapisu: GK.6640.388.2017

Ks. rob.: 49/2017

Mapę do celów projektowych sporządzono przy wykorzystaniu:

1. mapy numeracyjnej

2. pomiaru w terenie

W zakresie opracowania znajdują się punkty osnowy geodezyjnej nr: brak

podlegające ochronie na podst. art.15, art.48a i pkt.3 ustawy Prawo geodezyjne i kartograficzne

Na mapie d/c projektowych wykonano następujące udogodnienia przez ZUPP projekt 46.5

sieci udogodnień terenu: brak

Informacje dodatkowe: 46.5

1. Mapa aktualna w zakresie opracowania

2. Zmiana znaków zgodna z K1 (1998)

3. Mapa nadesłała się do celów projektowych w okresie opracowania

4. Zgodnie z kartą techniczną mapy d/c projektowych jest zgodny z przepisami

5. Nie wykazała się istnienia w terenie (wizualizacja) o którym brak było informacji

6. Mapa została wykonana bez użycia danych geodezyjnych służących górnictwu

Uzbrojenie opracowano na podstawie:

1. danych branżowych - z literą B

2. pośredniego ustalenia przebiegu aparatury elektromagnetycznej - z literą A

3. bezpośrednich pomiarów powłokowych - bez liter

W związku z tym w częściach 1 i 2 nawiązanie się kompletności

o dokładność połączenia uśredniona na mapie nie jest niższa od dokładności

Kartograficznej mapy

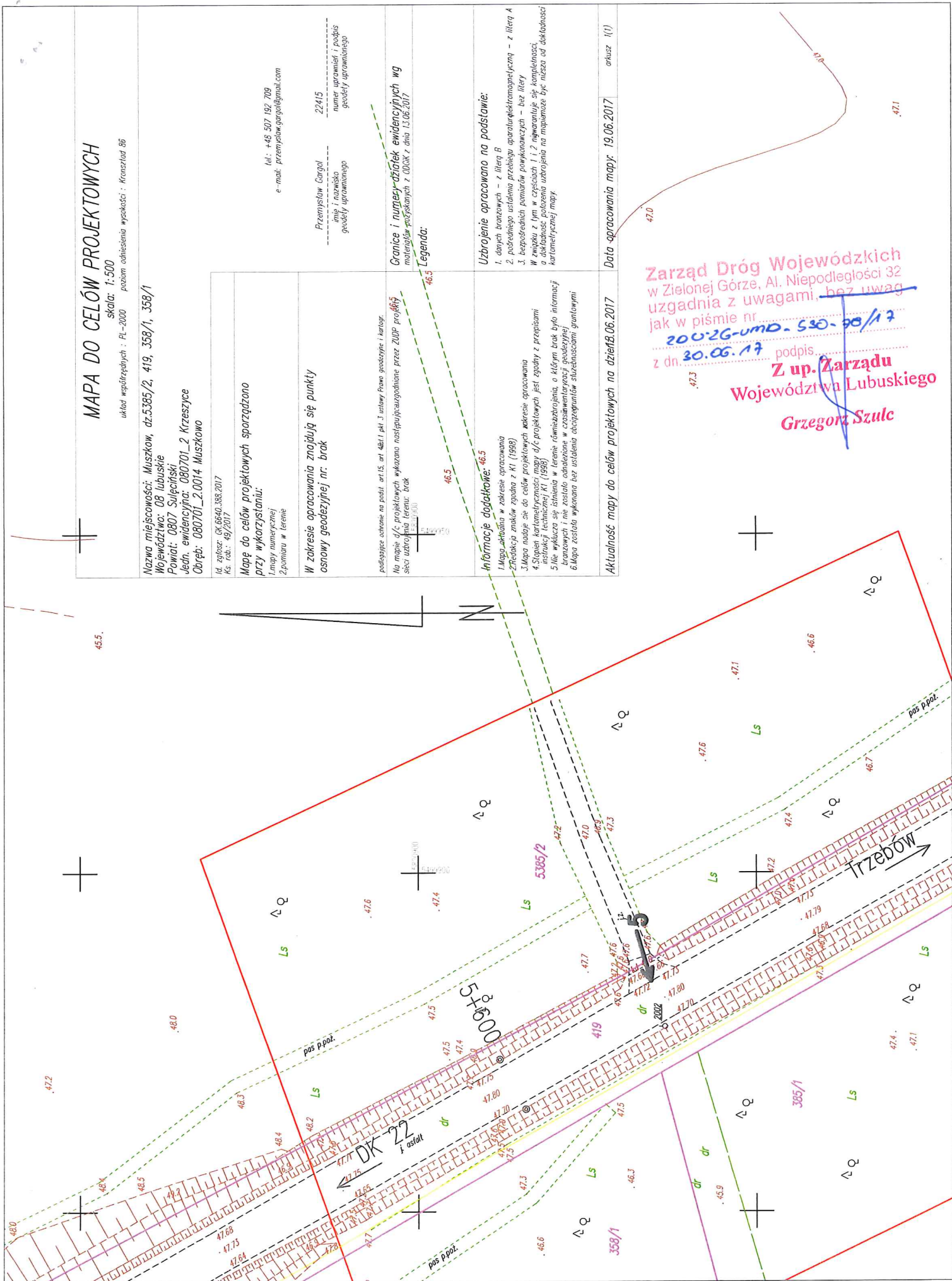
Aktualność mapy do celów projektowych na dzień 18.06.2017

Data opracowania mapy: 19.06.2017

arkusz (10)

Zarząd Dróg Wojewódzkich
w Zielonej Górze, Al. Niepodległości 32
uzgadnia z uwagami, bez uwag
jak w piśmie nr
200.2G-umd-530-90/17
z dn. 30.06.17

podpis
Z up. Zarządu
Województwa Lubuskiego
Grzegorz Szulc



Zielona Góra, 2017-06-30

ZDW-ZG-WMD-530-82/17

DECYZJA

Działając na podstawie art. 20 pkt 8, art. 29 ust. 1, 3 pkt 1,2 ustawy z dnia 21 marca 1985 r. o drogach publicznych (Dz.U. z 2016 r. poz. 1440 ze zm.), art. 104 ustawy z dnia 14 czerwca 1960 r. kodeks postępowania administracyjnego (Dz.U. z 2016 r. poz. 23 ze zm.), oraz pełnomocnictwa ZDW-ZG-WO-105-4/17 z dnia 11.01.2017 r., upoważniającego Zastępcę Dyrektora Zarządu Dróg Wojewódzkich w Zielonej Górze do działania w imieniu Województwa Lubuskiego, po rozpatrzeniu wniosku z dnia 26.06.2017 r. (data wpływu dnia 28.06.2017 r.), złożonego przez Pana Krzysztofa Leśnickiego, działającego w imieniu i na rzecz :

**Państwowe Gospodarstwo Leśne Lasy Państwowe
Nadleśnictwo Lubniewice
ul. Jana Pawła II 34
69-210 Lubniewice**

o zezwolenie na **przebudowę - rozbudowę zjazdu publicznego**, do działki nr ewid. 5600 (wykorzystywanej na cele gospodarki leśnej), z **drogi wojewódzkiej nr 136** (dz. ewid. nr 142) – obręb Rogi, gmina Lubniewice,

***zezwalam na przebudowę - rozbudowę zjazdu w miejscu
zaznaczonym na załączonej mapie***

na poniższych warunkach:

1. Na zjazd należy opracować projekt zgodnie z rozporządzeniem Ministra Transportu i Gospodarki Morskiej z dnia 2 marca 1999 r. w sprawie warunków technicznych jakim powinny odpowiadać drogi publiczne i ich usytuowanie (tekst jedn. Dz.U. z 2016 r. poz. 124), uwzględniając uwagi:
 - zjazd zabezpieczyć przed spływem wód opadowych z pasa drogowego na działkę nr 5600 i odwrotnie,
 - nawierzchnię zjazdu wykonać z kostki betonowej lub bitumiczną,
 - w projekcie należy wyznaczyć „trójkąt widoczności” i przewidzieć do usunięcia przeszkody ograniczające widoczność.
2. Na czas przebudowy zjazdu należy opracować projekt tymczasowej organizacji ruchu, zgodnie z rozporządzeniem Ministra Infrastruktury z dnia 23 września 2003 r. w sprawie szczegółowych warunków zarządzania ruchem na drogach oraz wykonywania nadzoru nad tym zarządzeniem (Dz.U. nr 177, poz. 1729 z późn. zm.).
3. Ww. opracowania podlegają uzgodnieniu m.in. w tutejszym Zarządzie.

UZASADNIENIE

Zgodnie z art. 107, § 4 ustawy kodeks postępowania administracyjnego (Dz.U. z 2016 r. poz. 23 ze zm.), odstępuje się od uzasadnienia.

POUCZENIE

1. Od decyzji służy stronie odwołanie do Samorządowego Kolegium Odwoławczego w Zielonej Górze za moim pośrednictwem, **w terminie 14 dni** od dnia jej doręczenia.
 - Zgodnie z art. 127a ustawy – Kodeks postępowania administracyjnego w trakcie biegu terminu do wniesienia odwołania strona może zrzec się prawa do wniesienia odwołania wobec organu administracji publicznej, który wydał decyzję. Z dniem doręczenia organowi administracji publicznej oświadczenia o zrzeczeniu się prawa do wniesienia odwołania przez ostatnią ze stron postępowania, decyzja staje się ostateczna i prawomocna.
 - Zgodnie z art. 130 § 4 ustawy – Kodeks postępowania administracyjnego decyzja podlega wykonaniu przed upływem terminu do wniesienia odwołania, jeżeli jest zgodna z żądaniem wszystkich stron lub jeżeli wszystkie strony zrzekły się prawa do wniesienia odwołania.
2. Zgodnie z art. 29, ust. 3 ustawy o drogach publicznych Inwestor, przed rozpoczęciem robót budowlanych, zobowiązany jest do:
 - dokonania czynności wymaganych przepisami ustawy z dnia 7 lipca 1994 r. - Prawo budowlane (Dz. U. z 2016 r. poz. 290 ze zm.);
 - uzyskania zezwolenia zarządcy drogi na prowadzenie robót w pasie drogowym. Wnioski dostępne na stronie www.zdw.zgora.pl ;
 - uzgodnienia z zarządcą drogi projektu budowlanego zjazdu.
3. Zgodnie z art. 29a ust. 1, ustawy o drogach publicznych, za wybudowanie lub przebudowę zjazdu:
1) bez zezwolenia zarządcy drogi, 2) o powierzchni większej niż określona w zatwierdzonym projekcie budowlanym zjazdu – zarządca drogi wymierza, w drodze decyzji administracyjnej, karę pieniężną w wysokości 10-krotności opłaty ustalonej zgodnie z art. 40 ust. 4.
4. Zgodnie z art. 30, ustawy o drogach publicznych, utrzymanie zjazdów, łącznie ze znajdującymi się pod nimi przepustami, należy do właścicieli lub użytkowników gruntów przyległych do drogi.

Sprawę prowadzi i wyjaśnień udzieli Paweł Jarząbek tel. 68 328 0302

Otrzymują:

1. Pełnomocnik : Pan Krzysztof Leśnicki, ul. T. Kościuszki 2b/4, 66-400 Gorzów Wlkp.
2. a/a P.J.

Do wiadomości:

- RDW Kłodawa

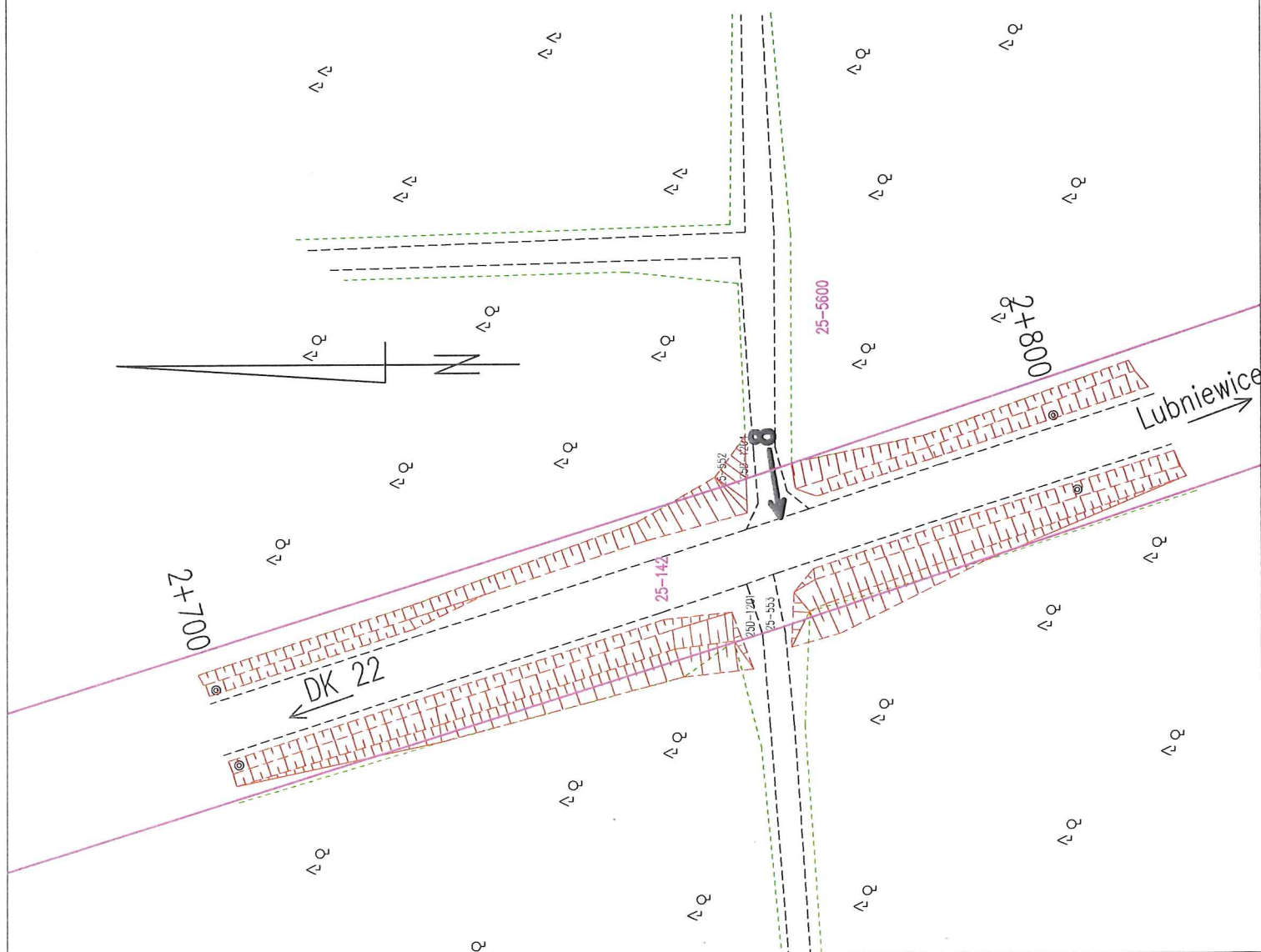
Pobrano opłatę skarbową w kwocie 82,00 zł, data wpłaty 06.06.17, art. 4 Ustawy o opłacie skarbowej (t.j. Dz. U. 2016 r. poz. 1827).

Z up. Zarządu
Województwa Lubuskiego
Grzegorz Szulc

Paweł Jarząbek

Zarząd Dróg Wojewódzkich
w Zielonej Górze, Al. Niepodległości 32
uzgadnia z uwagami, ~~bez uwag~~
jak w piśmie nr.....
200.2G-UMD-530-02/17
z dn. 30.06.17 podpis.....

Z up. Zarządu
Województwa Lubuskiego
Grzegorz Szulc



Zielona Góra, 2017-06-30

ZDW-ZG-WMD-530-80/17

DECYZJA

Działając na podstawie art. 20 pkt 8, art. 29 ust. 1, 3 pkt 1,2 ustawy z dnia 21 marca 1985 r. o drogach publicznych (Dz.U. z 2016 r. poz. 1440 ze zm.), art. 104 ustawy z dnia 14 czerwca 1960 r. kodeks postępowania administracyjnego (Dz.U. z 2016 r. poz. 23 ze zm.), oraz pełnomocnictwa ZDW-ZG-WO-105-4/17 z dnia 11.01.2017 r., upoważniającego Zastępcę Dyrektora Zarządu Dróg Wojewódzkich w Zielonej Górze do działania w imieniu Województwa Lubuskiego, po rozpatrzeniu wniosku z dnia 26.06.2017 r. (data wpływu dnia 28.06.2017 r.), złożonego przez Pana Krzysztofa Leśnickiego, działającego w imieniu i na rzecz :

**Państwowe Gospodarstwo Leśne Lasy Państwowe
Nadleśnictwo Lubniewice
ul. Jana Pawła II 34
69-210 Lubniewice**

o zezwolenie na **przebudowę - rozbudowę zjazdu publicznego**, do działki nr ewid. 5598 (wykorzystywanej na cele gospodarki leśnej), z **drogi wojewódzkiej nr 136** (dz. ewid. nr 142) – obręb **Rogi**, gmina Lubniewice,

***zezwalam na przebudowę - rozbudowę zjazdu w miejscu
zaznaczonym na załączonej mapie***

na poniższych warunkach:

1. Na zjazd należy opracować projekt zgodnie z rozporządzeniem Ministra Transportu i Gospodarki Morskiej z dnia 2 marca 1999 r. w sprawie warunków technicznych jakim powinny odpowiadać drogi publiczne i ich usytuowanie (tekst jedn. Dz.U. z 2016 r. poz. 124), uwzględniając uwagi:
 - zjazd zabezpieczyć przed spływem wód opadowych z pasa drogowego na działkę nr 5598 i odwrotnie,
 - nawierzchnię zjazdu wykonać z kostki betonowej lub bitumiczną,
 - pod zjazdem należy zaprojektować przepust dostosowany do rzędnych dna rowu.
2. Na czas przebudowy zjazdu należy opracować projekt tymczasowej organizacji ruchu, zgodnie z rozporządzeniem Ministra Infrastruktury z dnia 23 września 2003 r. w sprawie szczegółowych warunków zarządzania ruchem na drogach oraz wykonywania nadzoru nad tym zarządzeniem (Dz.U. nr 177, poz. 1729 z późn. zm.).
3. Ww. opracowania podlegają uzgodnieniu m.in. w tutejszym Zarządzie.

UZASADNIENIE

Zgodnie z art. 107, § 4 ustawy kodeks postępowania administracyjnego (Dz.U. z 2016 r. poz. 23 ze zm.),
odstępuje się od uzasadnienia.

POUCZENIE

1. Od decyzji służy stronie odwołanie do Samorządowego Kolegium Odwoławczego w Zielonej Górze za moim pośrednictwem, **w terminie 14 dni** od dnia jej doręczenia.
 - Zgodnie z art. 127a ustawy – Kodeks postępowania administracyjnego w trakcie biegu terminu do wniesienia odwołania strona może zrzec się prawa do wniesienia odwołania wobec organu administracji publicznej, który wydał decyzję. Z dniem doręczenia organowi administracji publicznej oświadczenia o zrzeczeniu się prawa do wniesienia odwołania przez ostatnią ze stron postępowania, decyzja staje się ostateczna i prawomocna.
 - Zgodnie z art. 130 § 4 ustawy – Kodeks postępowania administracyjnego decyzja podlega wykonaniu przed upływem terminu do wniesienia odwołania, jeżeli jest zgodna z żądaniem wszystkich stron lub jeżeli wszystkie strony zrzekły się prawa do wniesienia odwołania.
2. Zgodnie z art. 29, ust. 3 ustawy o drogach publicznych Inwestor, przed rozpoczęciem robót budowlanych, zobowiązany jest do:
 - dokonania czynności wymaganych przepisami ustawy z dnia 7 lipca 1994 r. - Prawo budowlane (Dz. U. z 2016 r. poz. 290 ze zm.);
 - uzyskania zezwolenia zarządcy drogi na prowadzenie robót w pasie drogowym. Wnioski dostępne na stronie www.zdw.zgora.pl ;
 - uzgodnienia z zarządcą drogi projektu budowlanego zjazdu.
3. Zgodnie z art. 29a ust. 1, ustawy o drogach publicznych, za wybudowanie lub przebudowę zjazdu:
1) bez zezwolenia zarządcy drogi, 2) o powierzchni większej niż określona w zatwierdzonym projekcie budowlanym zjazdu – zarządca drogi wymierza, w drodze decyzji administracyjnej, karę pieniężną w wysokości 10-krotności opłaty ustalonej zgodnie z art. 40 ust. 4.
4. Zgodnie z art. 30, ustawy o drogach publicznych, utrzymanie zjazdów, łącznie ze znajdującymi się pod nimi przepustami, należy do właścicieli lub użytkowników gruntów przyległych do drogi.

Sprawę prowadzi i wyjaśnień udzieli Paweł Jarząbek tel. 68 328 0302

Otrzymują:

1. Pełnomocnik : Pan Krzysztof Leśnicki, ul. T. Kościuszki 2b/4, 66-400 Gorzów Wlkp.

2. a/a P.J.

Do wiadomości:

- RDW Kłodawa

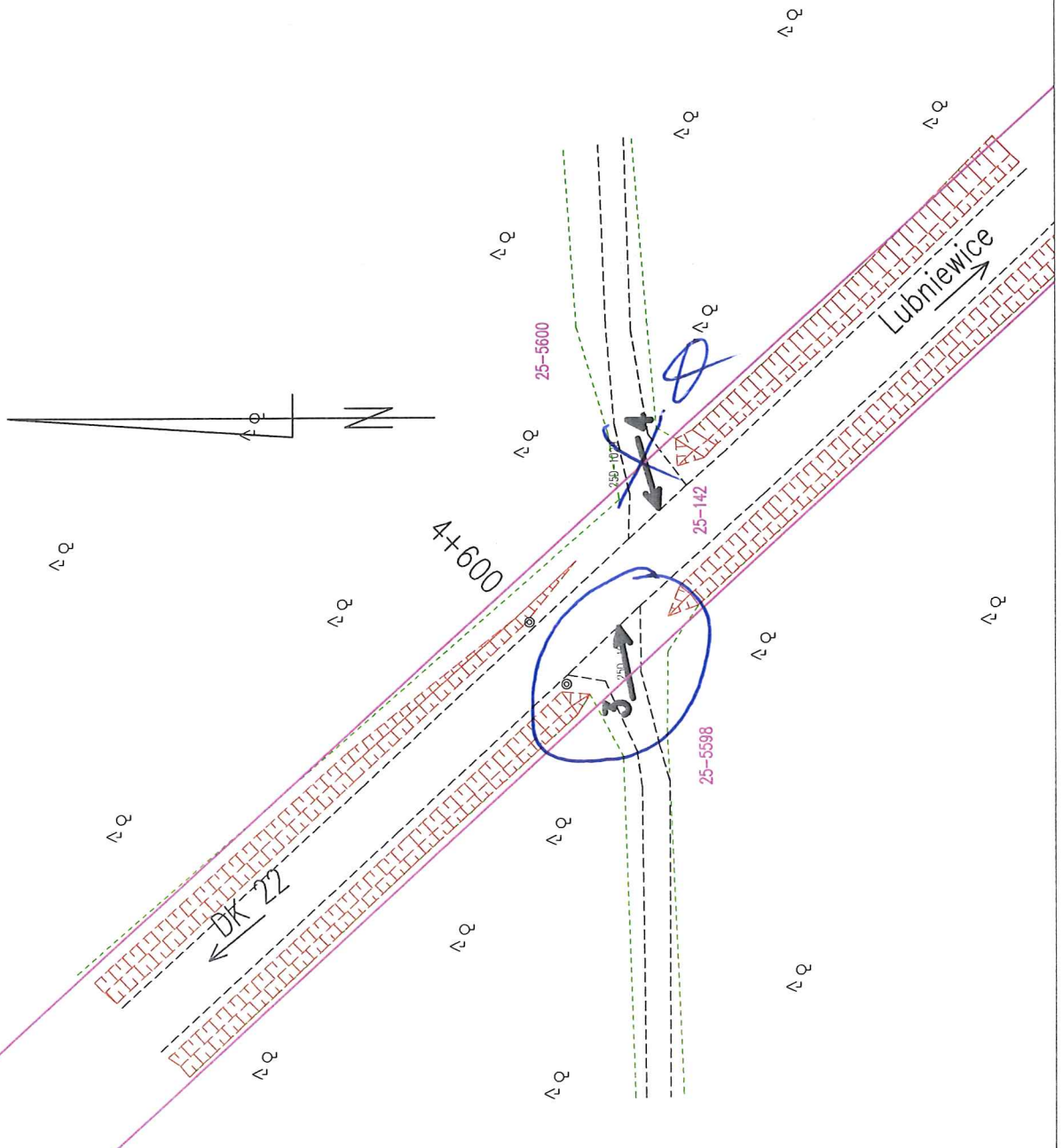
Pobrano opłatę skarbową w kwocie 82,00 zł , data wpłaty 26.06.17 , art. 4 Ustawy o opłacie skarbowej (t.j. Dz. U. 2016 r. poz. 1827).

Wydział Mostów i Zarządzania Drogami
Starszy Specjalista

Paweł Jarząbek

Z up. Zarządu
Województwa Lubuskiego
Grzegorz Szulc

Zarząd Dróg Wojewódzkich
w Zielonej Górze, Al. Niepodległości 32
uzgadnia z uwagami, bez uwag
jak w piśmie nr 200.26-200-530489/7
z dn. 30.08.2010 Wojt. podpis
Grzegorz Szulc



Zielona Góra, 2017-06-30

ZDW-ZG-WMD-530-79/17

DECYZJA

Działając na podstawie art. 20 pkt 8, art. 29 ust. 1, 3 pkt 1,2 ustawy z dnia 21 marca 1985 r. o drogach publicznych (Dz.U. z 2016 r. poz. 1440 ze zm.), art. 104 ustawy z dnia 14 czerwca 1960 r. kodeks postępowania administracyjnego (Dz.U. z 2016 r. poz. 23 ze zm.), oraz pełnomocnictwa ZDW-ZG-WO-105-4/17 z dnia 11.01.2017 r., upoważniającego Zastępcę Dyrektora Zarządu Dróg Wojewódzkich w Zielonej Górze do działania w imieniu Województwa Lubuskiego, po rozpatrzeniu wniosku z dnia 26.06.2017 r. (data wpływu dnia 28.06.2017 r.), złożonego przez Pana Krzysztofa Leśnickiego, działającego w imieniu i na rzecz :

**Państwowe Gospodarstwo Leśne Lasy Państwowe
Nadleśnictwo Lubniewice
ul. Jana Pawła II 34
69-210 Lubniewice**

o zezwolenie na **przebudowę - rozbudowę zjazdu publicznego**, do działki nr ewid. 5600 (wykorzystywanej na cele gospodarki leśnej), z **drogi wojewódzkiej nr 136** (dz. ewid. nr 142) – obręb **Rogi**, gmina Lubniewice,

***zezwalam na przebudowę - rozbudowę zjazdu w miejscu
zaznaczonym na załączonej mapie***

na poniższych warunkach:

1. Na zjazd należy opracować projekt zgodnie z rozporządzeniem Ministra Transportu i Gospodarki Morskiej z dnia 2 marca 1999 r. w sprawie warunków technicznych jakim powinny odpowiadać drogi publiczne i ich usytuowanie (tekst jedn. Dz.U. z 2016 r. poz. 124), uwzględniając uwagi:
 - zjazd zabezpieczyć przed splywem wód opadowych z pasa drogowego na działkę nr 5600 i odwrotnie,
 - nawierzchnię zjazdu wykonać z kostki betonowej lub bitumiczną,
 - w projekcie należy wyznaczyć „trójkąt widoczności” i przewidzieć do usunięcia przeszkody ograniczające widoczność.
2. Na czas przebudowy zjazdu należy opracować projekt tymczasowej organizacji ruchu, zgodnie z rozporządzeniem Ministra Infrastruktury z dnia 23 września 2003 r. w sprawie szczegółowych warunków zarządzania ruchem na drogach oraz wykonywania nadzoru nad tym zarządzeniem (Dz.U. nr 177, poz. 1729 z późn. zm.).
3. Ww. opracowania podlegają uzgodnieniu m.in. w tutejszym Zarządzie.

UZASADNIENIE

Zgodnie z art. 107, § 4 ustawy kodeks postępowania administracyjnego (Dz.U. z 2016 r. poz. 23 ze zm.), odstępuje się od uzasadnienia.

POUCZENIE

1. Od decyzji służy stronie odwołanie do Samorządowego Kolegium Odwoławczego w Zielonej Górze za moim pośrednictwem, **w terminie 14 dni** od dnia jej doręczenia.
 - Zgodnie z art. 127a ustawy – Kodeks postępowania administracyjnego w trakcie biegu terminu do wniesienia odwołania strona może zrzec się prawa do wniesienia odwołania wobec organu administracji publicznej, który wydał decyzję. Z dniem doręczenia organowi administracji publicznej oświadczenia o zrzeczeniu się prawa do wniesienia odwołania przez ostatnią ze stron postępowania, decyzja staje się ostateczna i prawomocna.
 - Zgodnie z art. 130 § 4 ustawy – Kodeks postępowania administracyjnego decyzja podlega wykonaniu przed upływem terminu do wniesienia odwołania, jeżeli jest zgodna z żądaniem wszystkich stron lub jeżeli wszystkie strony zrzekły się prawa do wniesienia odwołania.
2. Zgodnie z art. 29, ust. 3 ustawy o drogach publicznych Inwestor, przed rozpoczęciem robót budowlanych, zobowiązany jest do:
 - dokonania czynności wymaganych przepisami ustawy z dnia 7 lipca 1994 r. - Prawo budowlane (Dz. U. z 2016 r. poz. 290 ze zm.);
 - uzyskania zezwolenia zarządcy drogi na prowadzenie robót w pasie drogowym. Wnioski dostępne na stronie www.zdw.zgora.pl ;
 - uzgodnienia z zarządcą drogi projektu budowlanego zjazdu.
3. Zgodnie z art. 29a ust. 1, ustawy o drogach publicznych, za wybudowanie lub przebudowę zjazdu:
1) bez zezwolenia zarządcy drogi, 2) o powierzchni większej niż określona w zatwierdzonym projekcie budowlanym zjazdu – zarządca drogi wymierza, w drodze decyzji administracyjnej, karę pieniężną w wysokości 10-krotności opłaty ustalonej zgodnie z art. 40 ust. 4.
4. Zgodnie z art. 30, ustawy o drogach publicznych, utrzymanie zjazdów, łącznie ze znajdującymi się pod nimi przepustami, należy do właścicieli lub użytkowników gruntów przyległych do drogi.

Sprawę prowadzi i wyjaśnień udzieli Paweł Jarząbek tel. 68 328 0302

Otrzymują:

1. Pełnomocnik : Pan Krzysztof Leśnicki, ul. T. Kościuszki 2b/4, 66-400 Gorzów Wlkp.
2. a/a P.J.

Do wiadomości:

- RDW Kłodawa

Pobrano opłatę skarbową w kwocie 82,00 zł, data wpłaty 26.06.17, art. 4 Ustawy o opłacie skarbowej (t.j. Dz. U. 2016 r. poz. 1827).

Przewodniczący Zarządu
Stary Specjalista
Paweł Jarząbek

Z up. Zarządu
Województwa Lubuskiego
Grzegorz Szulc

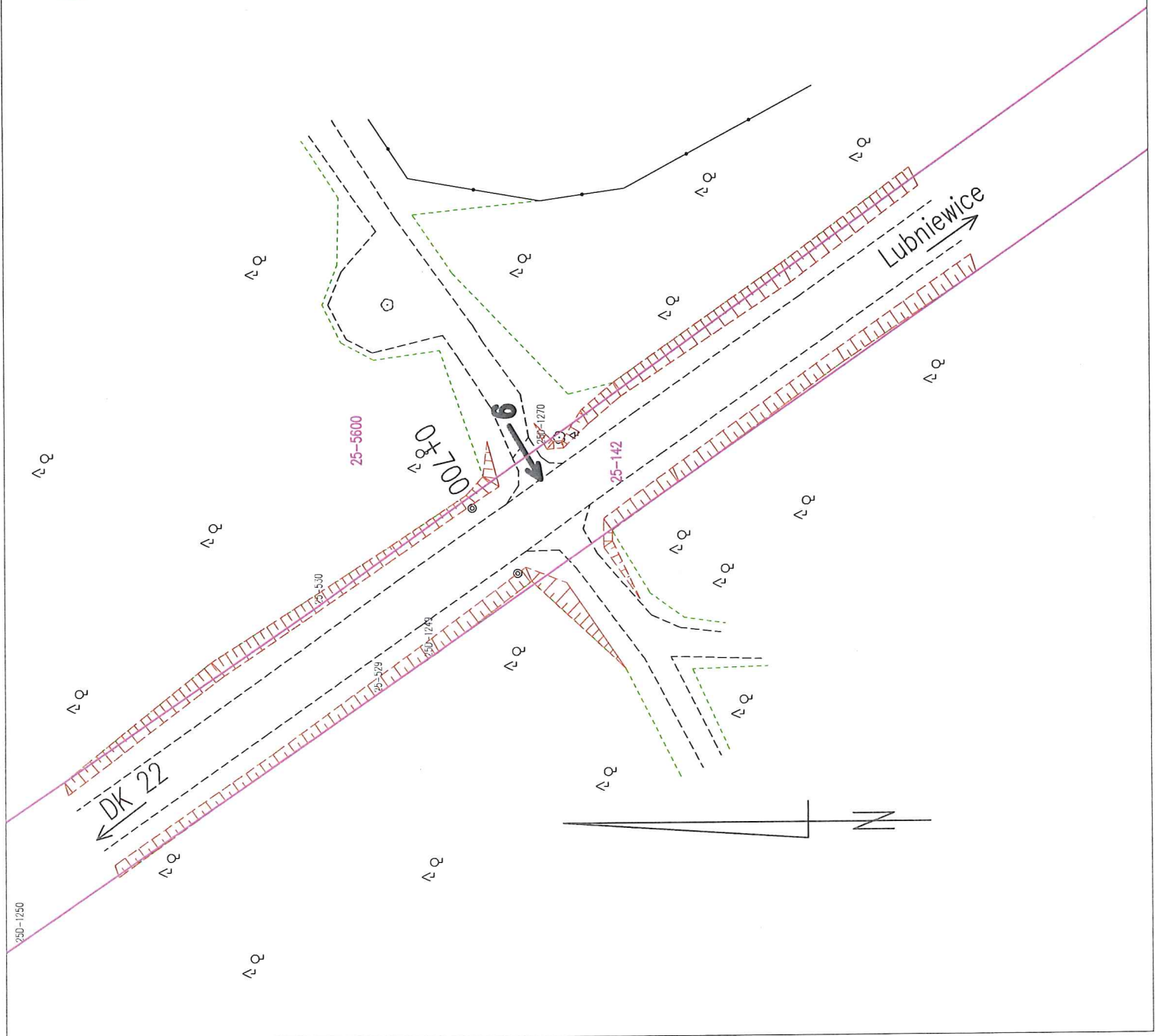
Zarząd Dróg Wojewódzkich
w Zielonej Górze, Al. Niepodległości 32
uzgadnia z uwagami, bez uwag
jak w piśmie nr

20026-UMP-530-78/17

z dn. 20.06.17 podpis

Z up. Zarządu
Województwa Lubuskiego

Grzegorz Szulc



ZARZĄD WOJEWÓDZKICH
65-042 Zielona Góra, ul. Piłsudskiego 32
tel. (68) 327 03 32, fax (68) 325 48 64
(68) 327 03 32, e-mail: zarzadzanie@zdw.zgora.pl
NIP 973-00-10-72, REGON 006092620

Zielona Góra, 2017-10-20

ZDW-ZG-WMD-530-78/17
ZDW-ZG-WMD-530-79/17
ZDW-ZG-WMD-530-80/17
ZDW-ZG-WMD-530-81/17
ZDW-ZG-WMD-530-82/17
ZDW-ZG-WMD-530-83/17
ZDW-ZG-WMD-530-84/17
ZDW-ZG-WMD-530-85/17

Państwowe Gospodarstwo Leśne Lasy Państwowe
Nadleśnictwo Lubniewice
ul. Jana Pawła II 34
69-210 Lubniewice

Działając na podstawie art. 29 ust. 3, ustawy z dnia 21 marca 1985 r. o drogach publicznych (Dz.U. z 2016 r. poz. 1440 ze zm.), odpowiadając na wniosek z dnia 06.10.2017 r. (data wpływu 11.10.2017r.), o uzgodnienie projektu przebudowy – rozbudowy **zjazdów publicznych**, na działkę nr ewid. **5600** (5 zjazdów), na działkę nr ewid. **5598** (2 zjazdów) – z drogi wojewódzkiej nr 136 (dz. nr ewid. 142) – obręb **Rogi**, gmina Lubniewice, oraz na działkę nr ewid. 5385/2 (1 zjazd) – z drogi wojewódzkiej nr 138 (dz. nr ewid. 419) – obręb **Muszkowo**, gmina Krzeszyce, uzgadniam przedłożony projekt bez uwag oraz wyrażam zgodę na wejście na teren działki pasa drogowego drogi wojewódzkiej nr 136 – dz. ewid. nr 142 – obręb **Rogi** i pasa drogi wojewódzkiej nr 138 – dz. nr ewid. 419 – obręb **Muszkowo**.

Z-ca DYREKTORA
ds. Zarządzania Drogami i Mostami

Grzegorz Szulc

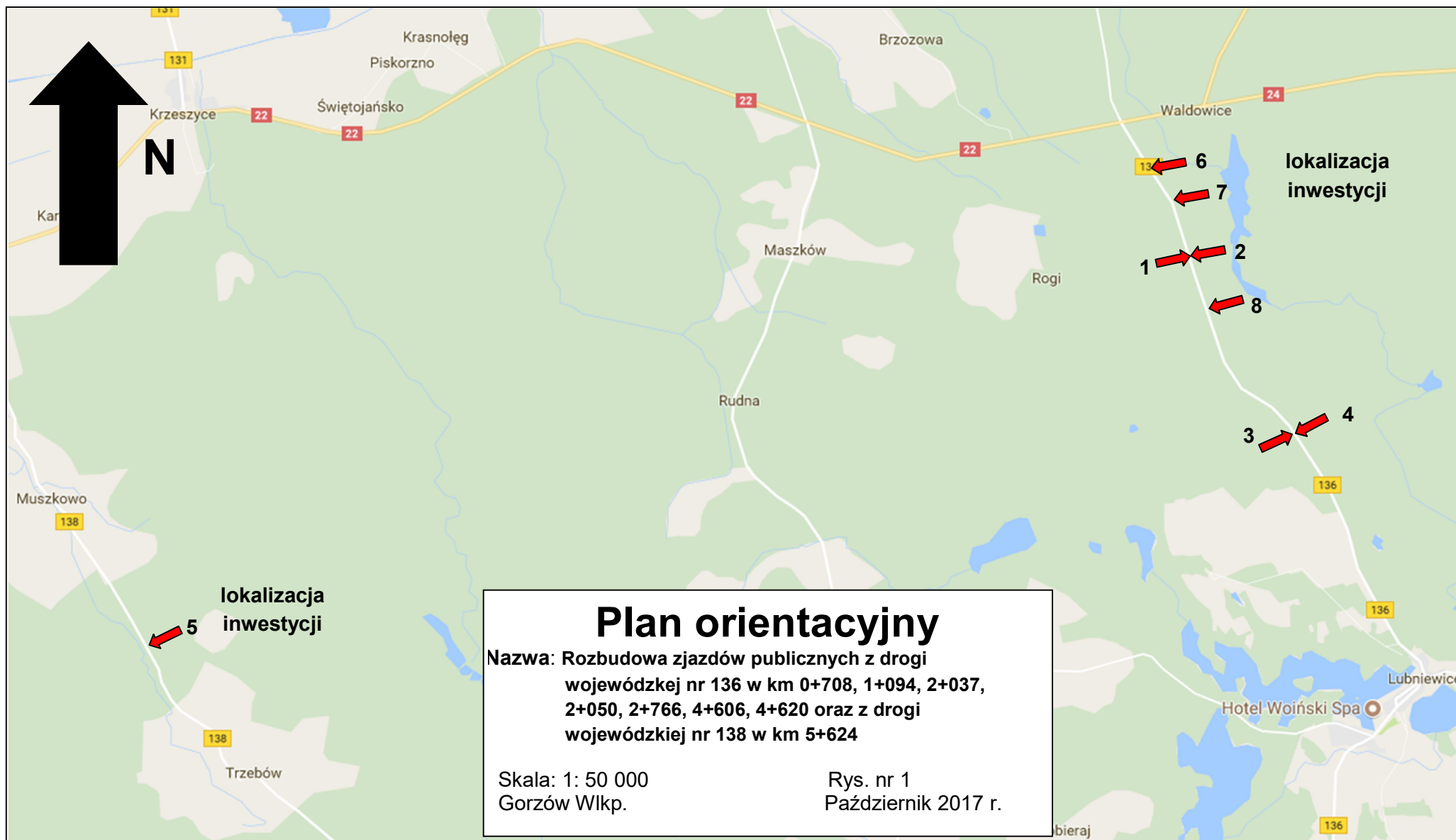
Sprawę prowadzi i wyjaśnień udzieli Paweł Jarząbek tel. 68 328 0302, e-mail: p.jarzabek@zdw.zgora.pl

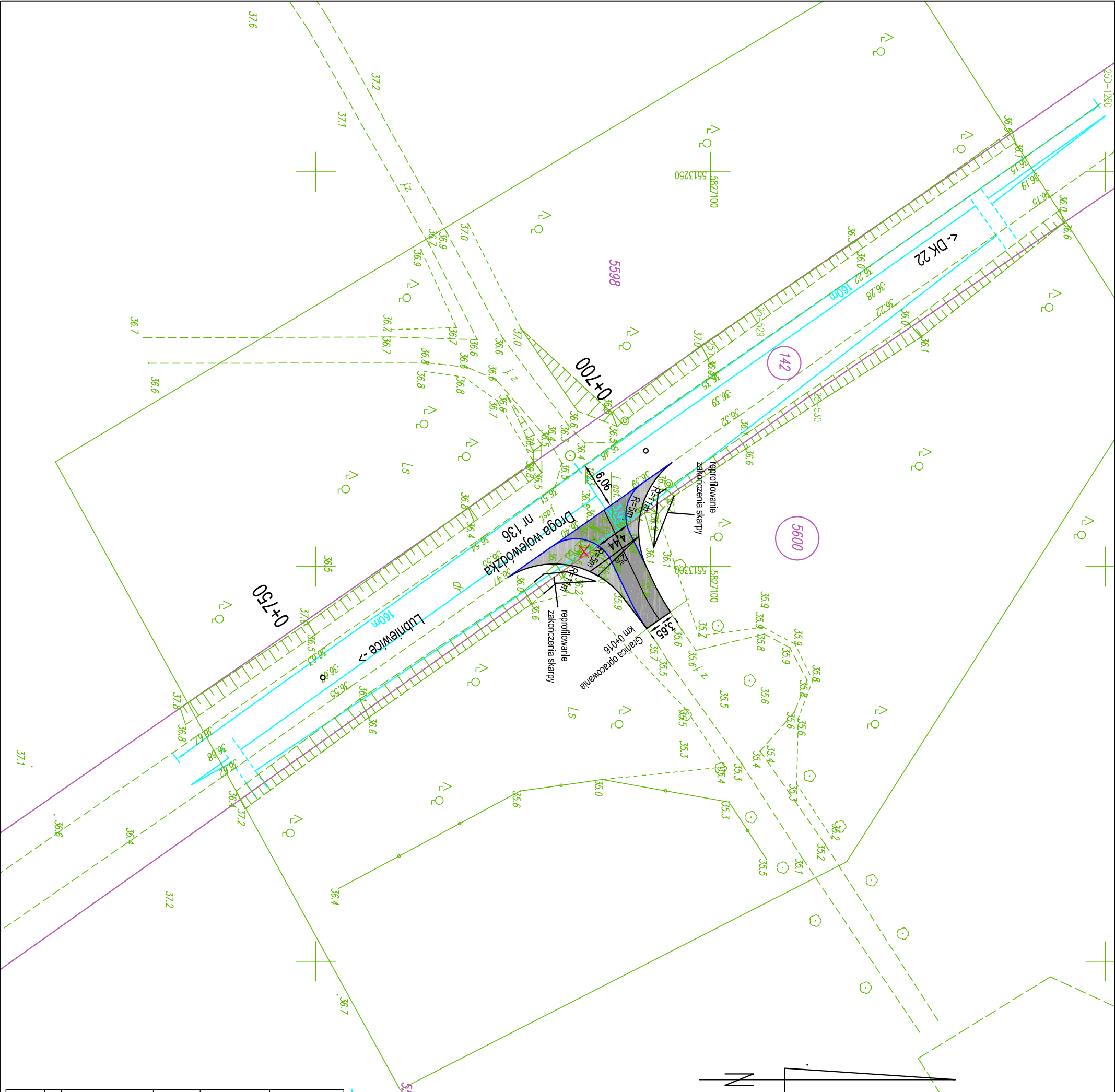
Otrzymuje:

1. Pełnomocnik: Pan Krzysztof Leśnicki, ul. T. Kościuszki 2b/4, 66-400 Gorzów Wlkp.
2. a/a P.J.

Do wiadomości:

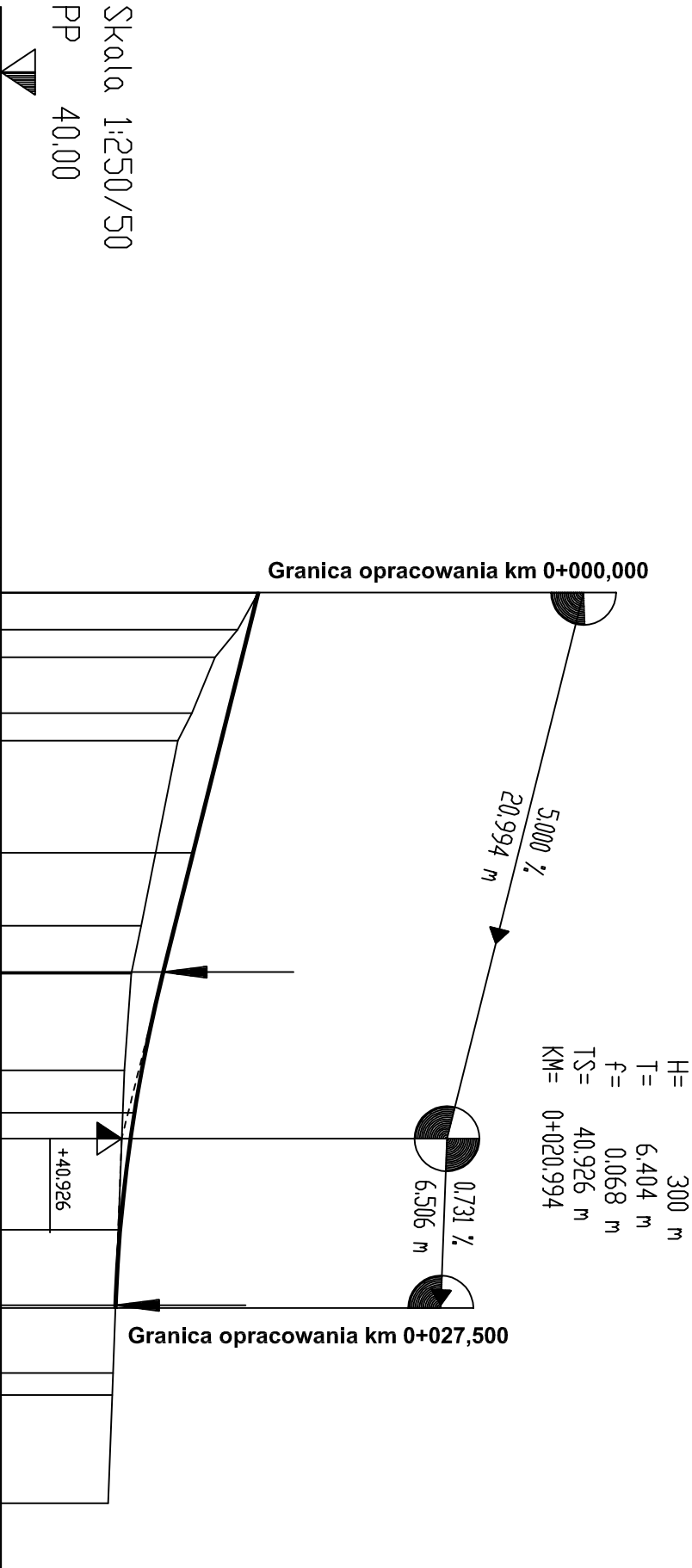
- RDW Kłodawa





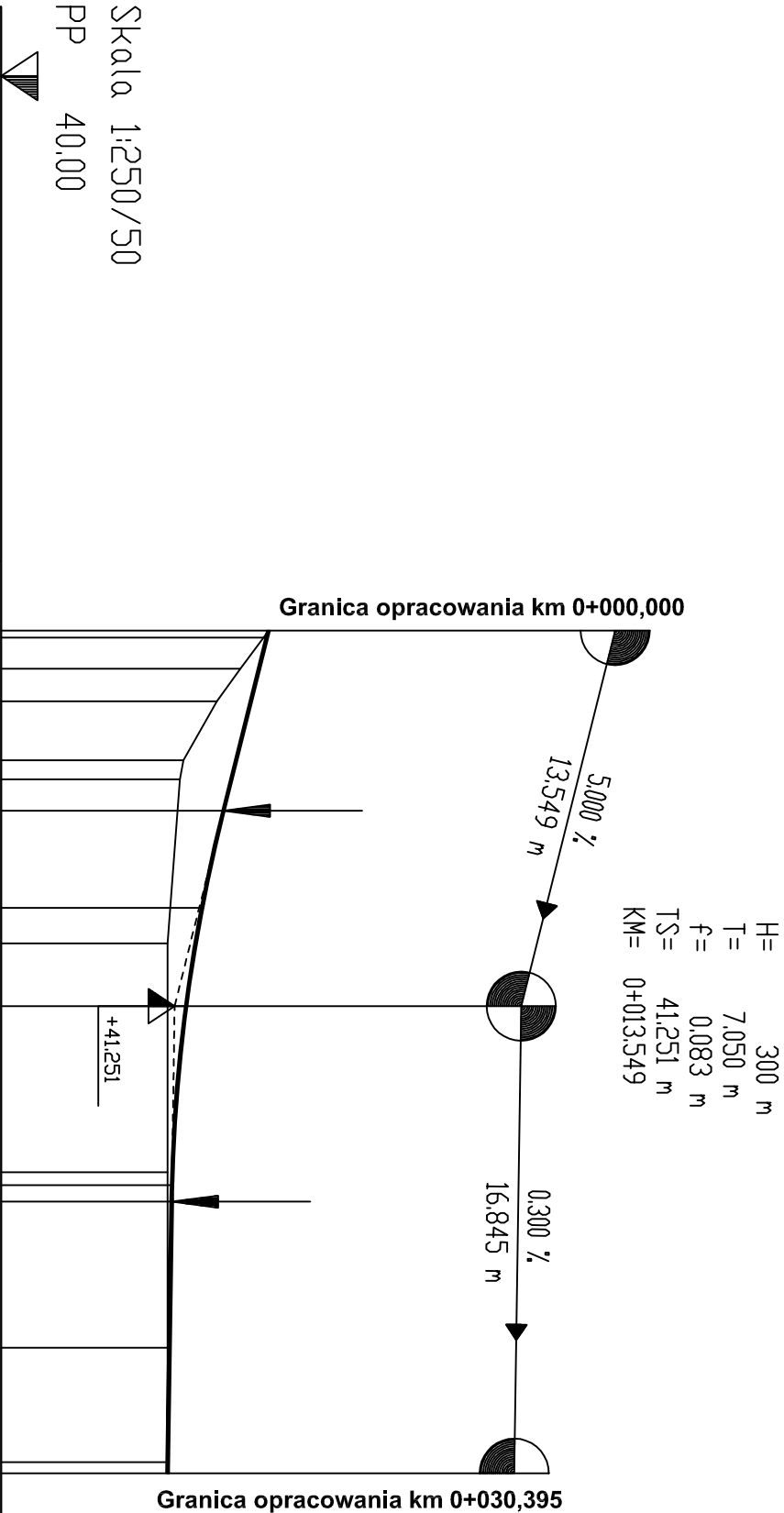
<div>MAPA DO CELÓW PROJEKTOWYCH</div> <div>Skala: 1:500</div> <div>Układ współrzędnych : RI-2000 poziom odniesienia wysokości : Konstancja 86</div>		
Nazwa miejscowości: DMI 36--zjazd, dz. 5600, 5598, 142		
Województwo: 08 Lubuskie		
Powiat: 0807 Sulęski		
Jedn. ewidencyjna: 080702_5 Lubniewice		
Obręb: 080702_5.0025 Rogi		
Id. zgłosz: OK.6640.390.2017		
Ks. rad.: 46/2017		
Mapę do celów projektowych sporządzono przy wykorzystaniu: linijny numeryczny Zbiórów w terenie		
W zakresie opracowania znajdują się punkty osnowy geodezyjnej nr.: 1023		
podjęcie ustaleń na podstawie art.15, art.44 i pkt.3 ustawy Prawo geodezyjne i kartograficzne		Przemysław Gorgul Inżynier i inżynier geodezyjny uprawniony
Na mapie d/c projektowych wykonano następujące ustalenia przez ZUP projekt siet użytkownika terenu: brak		tel.: +48 507 192 709 e-mail: przemyslaw.gorgul@gmail.com
Informacje dodatkowe: 1. Mapa wykonana w zakresie opracowania 2. Różnice znaków zgodnie z RI (1988) 3. Mapa nabyta się do celów projektowych zakresu opracowania 4. Składowi technicznemu mapy d/c projektowych jest zgodny z przepisami 5. Słowa techniczne RI (1988) 6. Słowa techniczne RI (1988) 7. Słowa techniczne RI (1988) 8. Słowa techniczne RI (1988) 9. Słowa techniczne RI (1988) 10. Słowa techniczne RI (1988) 11. Słowa techniczne RI (1988) 12. Słowa techniczne RI (1988) 13. Słowa techniczne RI (1988) 14. Słowa techniczne RI (1988) 15. Słowa techniczne RI (1988) 16. Słowa techniczne RI (1988) 17. Słowa techniczne RI (1988) 18. Słowa techniczne RI (1988) 19. Słowa techniczne RI (1988) 20. Słowa techniczne RI (1988) 21. Słowa techniczne RI (1988) 22. Słowa techniczne RI (1988) 23. Słowa techniczne RI (1988) 24. Słowa techniczne RI (1988) 25. Słowa techniczne RI (1988) 26. Słowa techniczne RI (1988) 27. Słowa techniczne RI (1988) 28. Słowa techniczne RI (1988) 29. Słowa techniczne RI (1988) 30. Słowa techniczne RI (1988) 31. Słowa techniczne RI (1988) 32. Słowa techniczne RI (1988) 33. Słowa techniczne RI (1988) 34. Słowa techniczne RI (1988) 35. Słowa techniczne RI (1988) 36. Słowa techniczne RI (1988) 37. Słowa techniczne RI (1988) 38. Słowa techniczne RI (1988) 39. Słowa techniczne RI (1988) 40. Słowa techniczne RI (1988) 41. Słowa techniczne RI (1988) 42. Słowa techniczne RI (1988) 43. Słowa techniczne RI (1988) 44. Słowa techniczne RI (1988) 45. Słowa techniczne RI (1988) 46. Słowa techniczne RI (1988) 47. Słowa techniczne RI (1988) 48. Słowa techniczne RI (1988) 49. Słowa techniczne RI (1988) 50. Słowa techniczne RI (1988) 51. Słowa techniczne RI (1988) 52. Słowa techniczne RI (1988) 53. Słowa techniczne RI (1988) 54. Słowa techniczne RI (1988) 55. Słowa techniczne RI (1988) 56. Słowa techniczne RI (1988) 57. Słowa techniczne RI (1988) 58. Słowa techniczne RI (1988) 59. Słowa techniczne RI (1988) 60. Słowa techniczne RI (1988) 61. Słowa techniczne RI (1988) 62. Słowa techniczne RI (1988) 63. Słowa techniczne RI (1988) 64. Słowa techniczne RI (1988) 65. Słowa techniczne RI (1988) 66. Słowa techniczne RI (1988) 67. Słowa techniczne RI (1988) 68. Słowa techniczne RI (1988) 69. Słowa techniczne RI (1988) 70. Słowa techniczne RI (1988) 71. Słowa techniczne RI (1988) 72. Słowa techniczne RI (1988) 73. Słowa techniczne RI (1988) 74. Słowa techniczne RI (1988) 75. Słowa techniczne RI (1988) 76. Słowa techniczne RI (1988) 77. Słowa techniczne RI (1988) 78. Słowa techniczne RI (1988) 79. Słowa techniczne RI (1988) 80. Słowa techniczne RI (1988) 81. Słowa techniczne RI (1988) 82. Słowa techniczne RI (1988) 83. Słowa techniczne RI (1988) 84. Słowa techniczne RI (1988) 85. Słowa techniczne RI (1988) 86. Słowa techniczne RI (1988) 87. Słowa techniczne RI (1988) 88. Słowa techniczne RI (1988) 89. Słowa techniczne RI (1988) 90. Słowa techniczne RI (1988) 91. Słowa techniczne RI (1988) 92. Słowa techniczne RI (1988) 93. Słowa techniczne RI (1988) 94. Słowa techniczne RI (1988) 95. Słowa techniczne RI (1988) 96. Słowa techniczne RI (1988) 97. Słowa techniczne RI (1988) 98. Słowa techniczne RI (1988) 99. Słowa techniczne RI (1988) 100. Słowa techniczne RI (1988)		Granice i numery działek ewidencyjnych wg metryczek posiadanych z dnia 14.06.2017
Aktualność mapy do celów projektowych na dzień: 06.06.2017		Legenda:
Ustalenie opracowania na podstawie: 1. danych brzożymy - z liści B 2. posiedzenia ustalenia przebiegu granic i granic przyległych - z liści A 3. brzożymy ustalenia przebiegu granic przyległych - bez liści 4. brzożymy ustalenia przebiegu granic przyległych - bez liści 5. brzożymy ustalenia przebiegu granic przyległych - bez liści 6. brzożymy ustalenia przebiegu granic przyległych - bez liści 7. brzożymy ustalenia przebiegu granic przyległych - bez liści 8. brzożymy ustalenia przebiegu granic przyległych - bez liści 9. brzożymy ustalenia przebiegu granic przyległych - bez liści 10. brzożymy ustalenia przebiegu granic przyległych - bez liści 11. brzożymy ustalenia przebiegu granic przyległych - bez liści 12. brzożymy ustalenia przebiegu granic przyległych - bez liści 13. brzożymy ustalenia przebiegu granic przyległych - bez liści 14. brzożymy ustalenia przebiegu granic przyległych - bez liści 15. brzożymy ustalenia przebiegu granic przyległych - bez liści 16. brzożymy ustalenia przebiegu granic przyległych - bez liści 17. brzożymy ustalenia przebiegu granic przyległych - bez liści 18. brzożymy ustalenia przebiegu granic przyległych - bez liści 19. brzożymy ustalenia przebiegu granic przyległych - bez liści 20. brzożymy ustalenia przebiegu granic przyległych - bez liści 21. brzożymy ustalenia przebiegu granic przyległych - bez liści 22. brzożymy ustalenia przebiegu granic przyległych - bez liści 23. brzożymy ustalenia przebiegu granic przyległych - bez liści 24. brzożymy ustalenia przebiegu granic przyległych - bez liści 25. brzożymy ustalenia przebiegu granic przyległych - bez liści 26. brzożymy ustalenia przebiegu granic przyległych - bez liści 27. brzożymy ustalenia przebiegu granic przyległych - bez liści 28. brzożymy ustalenia przebiegu granic przyległych - bez liści 29. brzożymy ustalenia przebiegu granic przyległych - bez liści 30. brzożymy ustalenia przebiegu granic przyległych - bez liści 31. brzożymy ustalenia przebiegu granic przyległych - bez liści 32. brzożymy ustalenia przebiegu granic przyległych - bez liści 33. brzożymy ustalenia przebiegu granic przyległych - bez liści 34. brzożymy ustalenia przebiegu granic przyległych - bez liści 35. brzożymy ustalenia przebiegu granic przyległych - bez liści 36. brzożymy ustalenia przebiegu granic przyległych - bez liści 37. brzożymy ustalenia przebiegu granic przyległych - bez liści 38. brzożymy ustalenia przebiegu granic przyległych - bez liści 39. brzożymy ustalenia przebiegu granic przyległych - bez liści 40. brzożymy ustalenia przebiegu granic przyległych - bez liści 41. brzożymy ustalenia przebiegu granic przyległych - bez liści 42. brzożymy ustalenia przebiegu granic przyległych - bez liści 43. brzożymy ustalenia przebiegu granic przyległych - bez liści 44. brzożymy ustalenia przebiegu granic przyległych - bez liści 45. brzożymy ustalenia przebiegu granic przyległych - bez liści 46. brzożymy ustalenia przebiegu granic przyległych - bez liści 47. brzożymy ustalenia przebiegu granic przyległych - bez liści 48. brzożymy ustalenia przebiegu granic przyległych - bez liści 49. brzożymy ustalenia przebiegu granic przyległych - bez liści 50. brzożymy ustalenia przebiegu granic przyległych - bez liści 51. brzożymy ustalenia przebiegu granic przyległych - bez liści 52. brzożymy ustalenia przebiegu granic przyległych - bez liści 53. brzożymy ustalenia przebiegu granic przyległych - bez liści 54. brzożymy ustalenia przebiegu granic przyległych - bez liści 55. brzożymy ustalenia przebiegu granic przyległych - bez liści 56. brzożymy ustalenia przebiegu granic przyległych - bez liści 57. brzożymy ustalenia przebiegu granic przyległych - bez liści 58. brzożymy ustalenia przebiegu granic przyległych - bez liści 59. brzożymy ustalenia przebiegu granic przyległych - bez liści 60. brzożymy ustalenia przebiegu granic przyległych - bez liści 61. brzożymy ustalenia przebiegu granic przyległych - bez liści 62. brzożymy ustalenia przebiegu granic przyległych - bez liści 63. brzożymy ustalenia przebiegu granic przyległych - bez liści 64. brzożymy ustalenia przebiegu granic przyległych - bez liści 65. brzożymy ustalenia przebiegu granic przyległych - bez liści 66. brzożymy ustalenia przebiegu granic przyległych - bez liści 67. brzożymy ustalenia przebiegu granic przyległych - bez liści 68. brzożymy ustalenia przebiegu granic przyległych - bez liści 69. brzożymy ustalenia przebiegu granic przyległych - bez liści 70. brzożymy ustalenia przebiegu granic przyległych - bez liści 71. brzożymy ustalenia przebiegu granic przyległych - bez liści 72. brzożymy ustalenia przebiegu granic przyległych - bez liści 73. brzożymy ustalenia przebiegu granic przyległych - bez liści 74. brzożymy ustalenia przebiegu granic przyległych - bez liści 75. brzożymy ustalenia przebiegu granic przyległych - bez liści 76. brzożymy ustalenia przebiegu granic przyległych - bez liści 77. brzożymy ustalenia przebiegu granic przyległych - bez liści 78. brzożymy ustalenia przebiegu granic przyległych - bez liści 79. brzożymy ustalenia przebiegu granic przyległych - bez liści 80. brzożymy ustalenia przebiegu granic przyległych - bez liści 81. brzożymy ustalenia przebiegu granic przyległych - bez liści 82. brzożymy ustalenia przebiegu granic przyległych - bez liści 83. brzożymy ustalenia przebiegu granic przyległych - bez liści 84. brzożymy ustalenia przebiegu granic przyległych - bez liści 85. brzożymy ustalenia przebiegu granic przyległych - bez liści 86. brzożymy ustalenia przebiegu granic przyległych - bez liści 87. brzożymy ustalenia przebiegu granic przyległych - bez liści 88. brzożymy ustalenia przebiegu granic przyległych - bez liści 89. brzożymy ustalenia przebiegu granic przyległych - bez liści 90. brzożymy ustalenia przebiegu granic przyległych - bez liści 91. brzożymy ustalenia przebiegu granic przyległych - bez liści 92. brzożymy ustalenia przebiegu granic przyległych - bez liści 93. brzożymy ustalenia przebiegu granic przyległych - bez liści 94. brzożymy ustalenia przebiegu granic przyległych - bez liści 95. brzożymy ustalenia przebiegu granic przyległych - bez liści 96. brzożymy ustalenia przebiegu granic przyległych - bez liści 97. brzożymy ustalenia przebiegu granic przyległych - bez liści 98. brzożymy ustalenia przebiegu granic przyległych - bez liści 99. brzożymy ustalenia przebiegu granic przyległych - bez liści 100. brzożymy ustalenia przebiegu granic przyległych - bez liści		Data opracowania mapy: 27.06.2017 strona: 1/5

OBIEKT: Rozbudowa zjazdu publicznego z drogi wojewódzkiej nr 136 ok. km 0+708		
INWESTOR: Państwowe Gospodarstwo Leśne Lasy Państwowe Nadleśnictwo Lubniewice ul. Jana Pawła II 34 69-210 Lubniewice		
PLAN SYTUACYJNY		
PROJEKTANT mgr inż. KRZYSZTOF LEŚNICKI	DATA: 09.2017 r.	PODPIS
OPRACOWAŁ: mgr inż. LESZEK PUSZTY	spec. drogowa 09.2017 r.	PODPIS
FAZA PROJEKTU: Projekt wykonawczy	SKALA: 1 : 500	NR RYSUNKU: 2.6
		NR STRONY: -----



Km.	0+000	Terren		Niweleta	
		0.000 41.976	0.000 41.976		
		0.012 41.976			
		1.436 41.818			
		2.494 41.644			
		4.639 41.466			
		5.696 41.358			
		10.000 41.187	10.000 41.476		
		12.810 41.076			
		14.650 41.000	14.591 41.246		
18.370 40.947					
20.000 40.934	20.000 41.025				
	20.994 40.995				
24.492 40.900					
	27.398 40.879				
	27.500 40.879				
30.000 40.861					
30.844 40.855					
35.000 40.823					

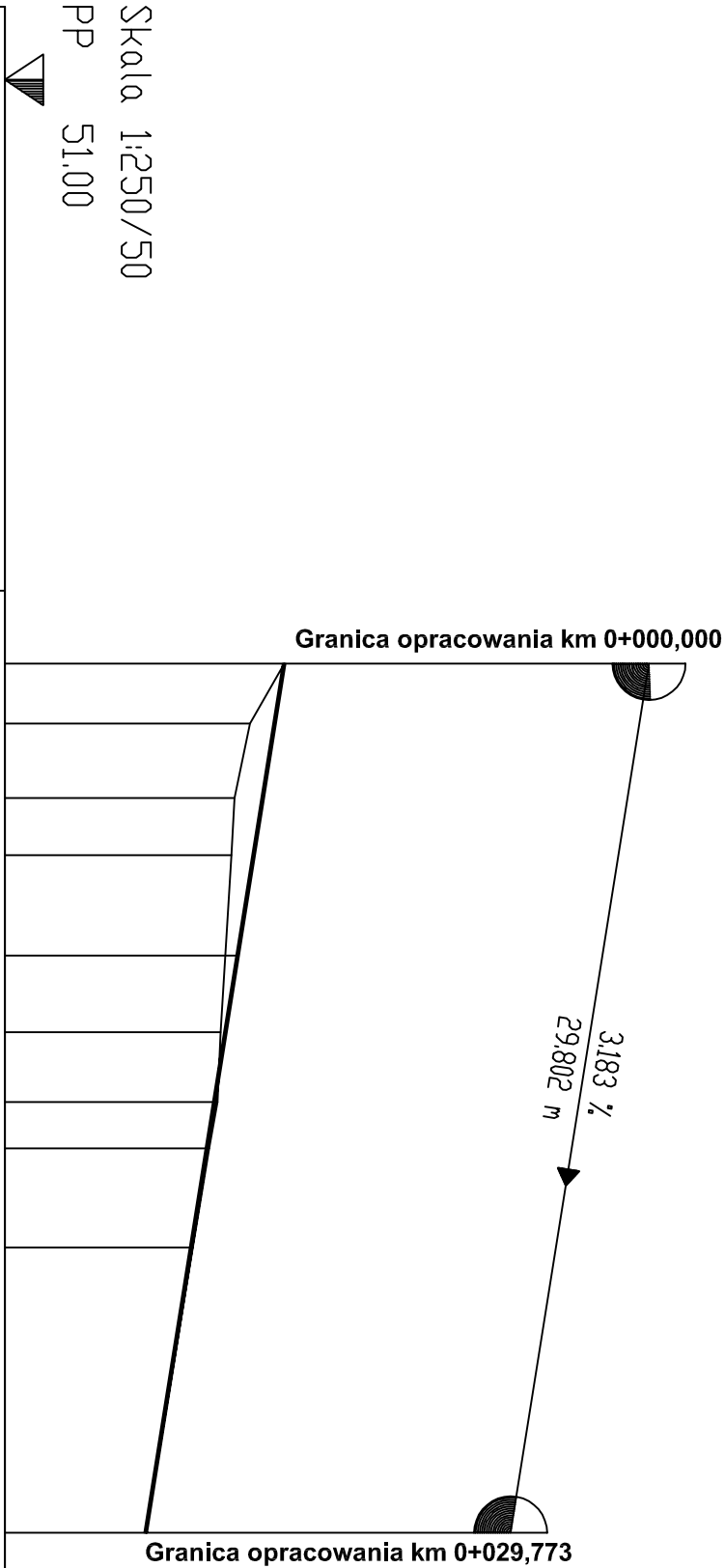
OBIEKT: Rozbudowa zjazdów publicznych z dróg wojewódzkich nr 136 i 138			
INWESTOR: Państwowe Gospodarstwo Leśne Lasy Państwowe Nadleśnictwo Lubniewice ul. Jana Pawła II 34 69-210 Lubniewice			
PRZEKRÓJ PODKŁÓŻNY - ZJAZD 1			
PROJEKTANT: mgr inż. KRZYSZTOF LEŚNICKI	spec. drogowa	DATA: 09.2017 r.	PODPIS
OPRACOWAŁ: mgr inż. LESZEK PUSSTY	spec. drogowa	09.2017 r.	PODPIS
FAZA PROJEKTU:	SKALA:	NR RYSUNKU:	NR STRONY:
Uzgodnienia	1 : 250 / 50	3.1	----



Niwelleta	0.000 41.928	6.499 41.603	10.000 41.448	13.549 41.333	20.000 41.233	20.599 41.229	30.000 41.201	30.395 41.200
Teren	0.000 41.928 0.252 41.893 1.376 41.724 2.553 41.555 4.682 41.314 5.365 41.288		10.000 41.219 11.280 41.200		19.542 41.200 20.000 41.200		25.865 41.200	30.000 41.200 30.395 41.200

Km. 0+000

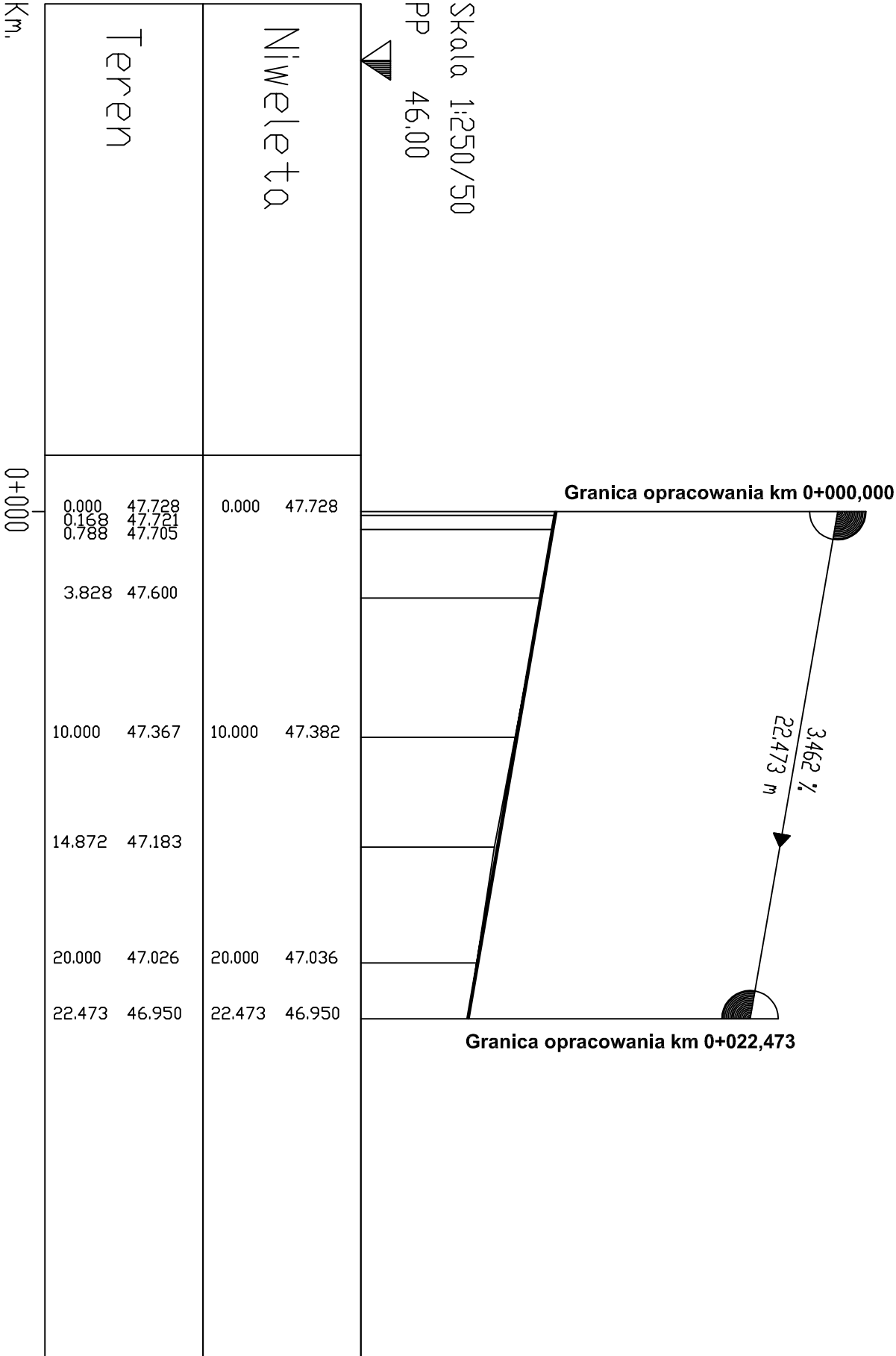
OBIEKT: Rozbudowa zjazdów publicznych z dróg wojewódzkich nr 136 i 138			
INWESTOR: Państwowe Gospodarstwo Leśne Lasy Państwowe Nadleśnictwo Lubniewice ul. Jana Pawła II 34 69-210 Lubniewice			
PRZEKRÓJ PODŁUŻNY - ZJAZD 2			
PROJEKTANT: mgr inż. KRZYSZTOF LEŚNICKI	spec. drogowa	DATA: 09.2017 r.	PODPIS
OPRACOWAŁ: mgr inż. LESZEK PUSSTY	spec. drogowa	09.2017 r.	PODPIS
FAZA PROJEKTU:	SKALA:	NR RYSUNKU:	NR STRONY:
Uzgodnienia	1 : 250 / 50	3.2	----



Km.	0+000	Niwelleta		Teren	
		0.000 52.913	10.000 52.595	0.000 52.914	10.000 52.510
				2.052 52.679	12.624 52.478
				4.600 52.574	15.017 52.457
				6.557 52.552	16.603 52.400
					20.000 52.288

OBIEKT: Rozbudowa zjazdów publicznych z dróg wojewódzkich nr 136 i 138			
INWESTOR: Państwowe Gospodarstwo Leśne Lasy Państwowe Nadleśnictwo Lubniewice ul. Jana Pawła II 34 69-210 Lubniewice			
PRZEKRÓJ PODKŁÓŻNY - ZJAZD 3			
PROJEKTANT: mgr inż. KRZYSZTOF LEŚNICKI	spec. drogowa	DATA: 09.2017 r.	PODPIS
OPRACOWAŁ: mgr inż. LESZEK PUSSTY	spec. drogowa	09.2017 r.	PODPIS
FAZA PROJEKTU:	SKALA:	NR RYSUNKU:	NR STRONY:
Uzgodnienia	1 : 250 / 50	3.3	----

Skala 1:250/50
PP 46.00



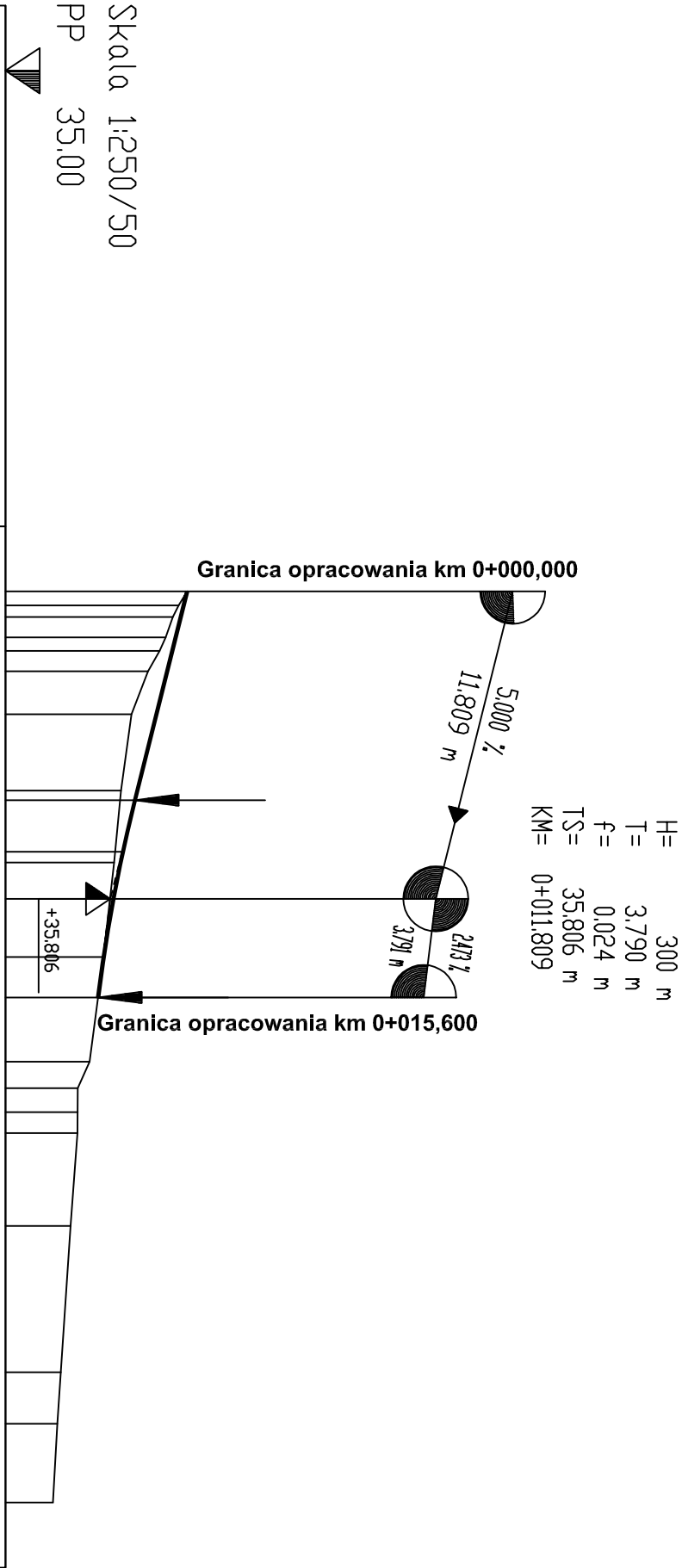
OBIEKT:

Rozbudowa zjazdów publicznych z dróg wojewódzkich
nr 136 i 138

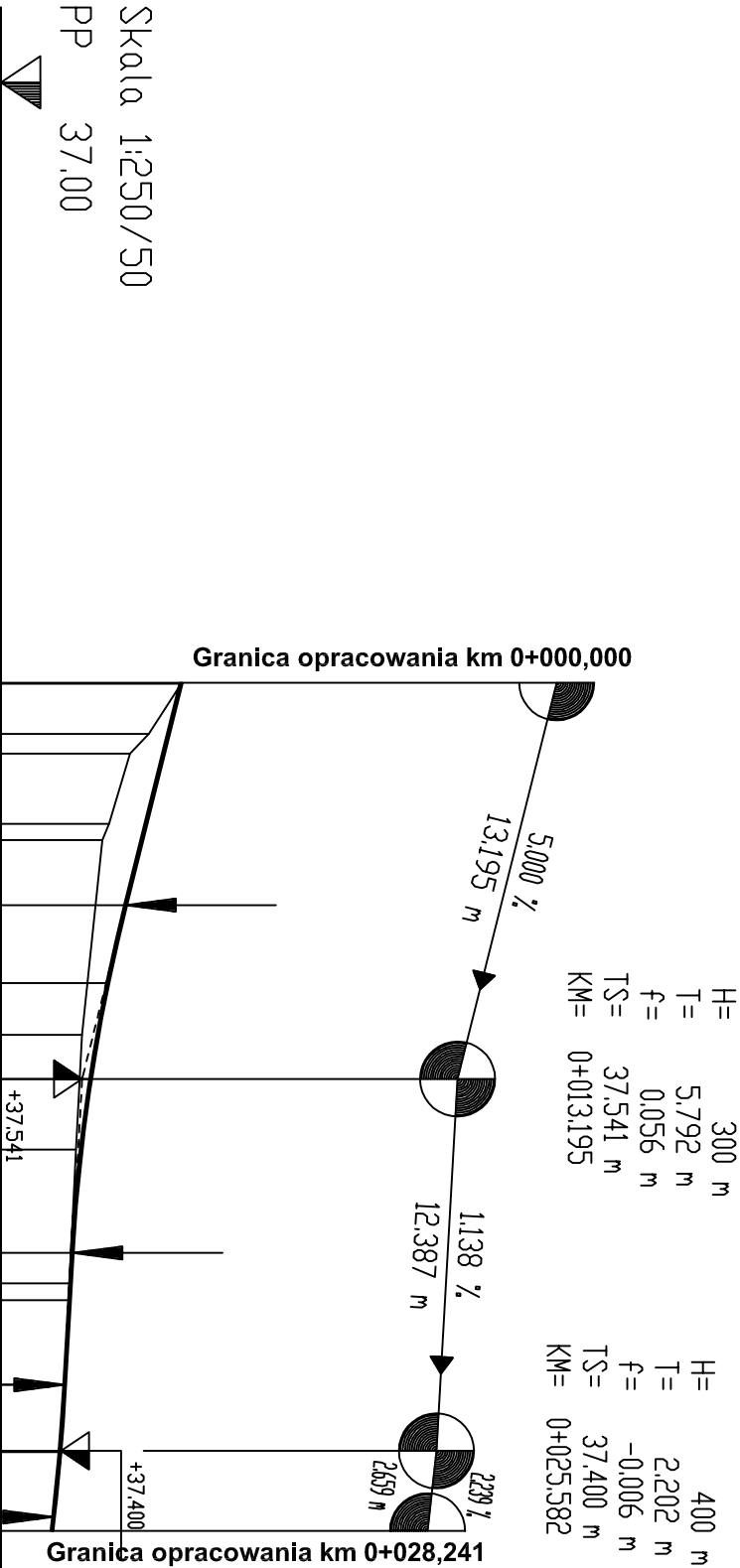
INWESTOR: Państwowe Gospodarstwo Leśne Lasy Państwowe
Nadleśnictwo Lubniewice
ul. Jana Pawła II 34
69-210 Lubniewice

PRZEMIANOWANIE - ZJAZD 5

PROJEKTANT: mgr inż. KRZYSZTOF LEŚNICKI	spec. drogowa	DATA: 09.2017 r.	PODPIS
OPRACOWAŁ: mgr inż. LESZEK PUSSTY	spec. drogowa	09.2017 r.	PODPIS
FAZA PROJEKTU:	SKALA:	NR RYSUNKU:	NR STRONY:
Uzgodnienia	1 : 250 / 50	3.5	----



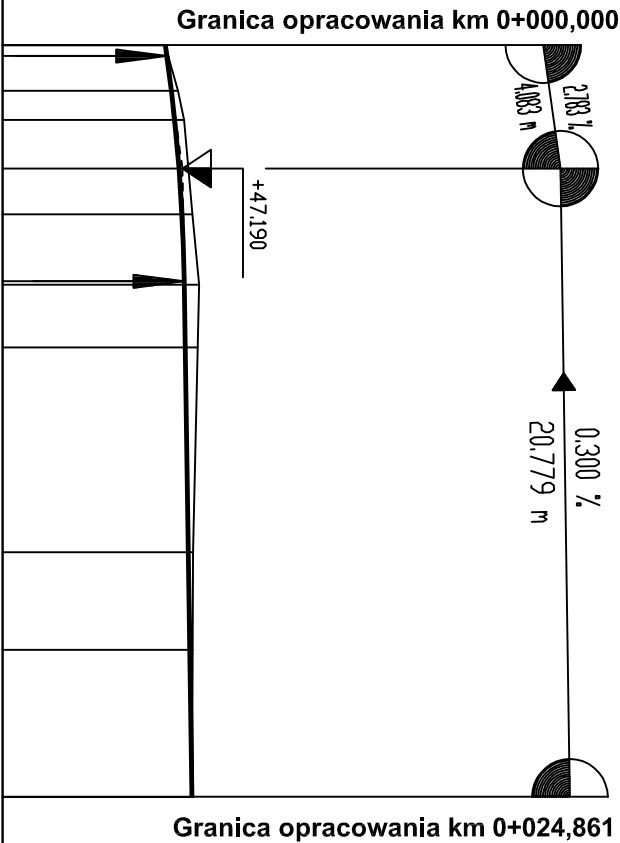
OBIEKT:			
Rozbudowa zjazdów publicznych z dróg wojewódzkich nr 136 i 138			
INWESTOR: Państwowe Gospodarstwo Leśne Lasy Państwowe Nadleśnictwo Lubniewice ul. Jana Pawła II 34 69-210 Lubniewice			
PRZEKRÓJ PODŁUŻNY - ZJAZD 6			
PROJEKTANT: mgr inż. KRZYSZTOF LEŚNICKI	spec. drogowa	DATA: 09.2017 r.	PODPIS
OPRACOWAŁ: mgr inż. LESZEK PUSSTY	spec. drogowa	09.2017 r.	PODPIS
FAZA PROJEKTU:	SKALA:	NR RYSUNKU:	NR STRONY:
Uzgodnienia	1 : 250 / 50	3.6	----



Niweleta	7.403 37.831	10.000 37.712	13.195 37.597	18.988 37.475	20.000 37.464	23.380 37.425	25.582 37.394	27.784 37.351	28.241 37.341
Teren	0.000 38.201 0.028 38.201 1.702 37.984 2.353 37.861	4.692 37.721 5.238 37.676	10.000 37.576 11.728 37.540	15.545 37.500	20.000 37.457 20.561 37.452	25.618 37.400	28.244 37.341		

OBIEKT:			
Rozbudowa zjazdów publicznych z dróg wojewódzkich nr 136 i 138			
INWESTOR:	Państwowe Gospodarstwo Leśne Lasy Państwowe Nadleśnictwo Lubniewice ul. Jana Pawła II 34 69-210 Lubniewice		
PRZEKRÓJ PODŁUŻNY - ZJAZD 7			
PROJEKTANT: mgr inż. KRZYSZTOF LEŚNICKI	spec. drogowa	DATA: 09.2017 r.	PODPIS
OPRACOWAŁ: mgr inż. LESZEK PUSSTY	spec. drogowa	09.2017 r.	PODPIS
FAZA PROJEKTU:	SKALA:	NR RYSUNKU:	NR STRONY:
Uzgodnienia	1 : 250 / 50	3.7	-----

H= 300 m
T= 3,725 m
f= -0,023 m
TS= 47,190 m
KM= 0+004,083



Skala 1:250/50
PP 46,00

Niweleta	0.000 47.076 0.358 47.086 4.083 47.167 7.808 47.201 10.000 47.207 16.771 47.259 20.000 47.237 24.861 47.252	0.000 47.076 0.009 47.076 1.508 47.159 2.468 47.200 5.592 47.256 7.919 47.300 10.000 47.290 16.771 47.259 20.000 47.256 24.862 47.252
Teren		

OBIEKT:

Rozbudowa zjazdów publicznych z dróg wojewódzkich
nr 136 i 138

INWESTOR: Państwowe Gospodarstwo Leśne Lasy Państwowe
Nadleśnictwo Lubniewice
ul. Jana Pawła II 34
69-210 Lubniewice

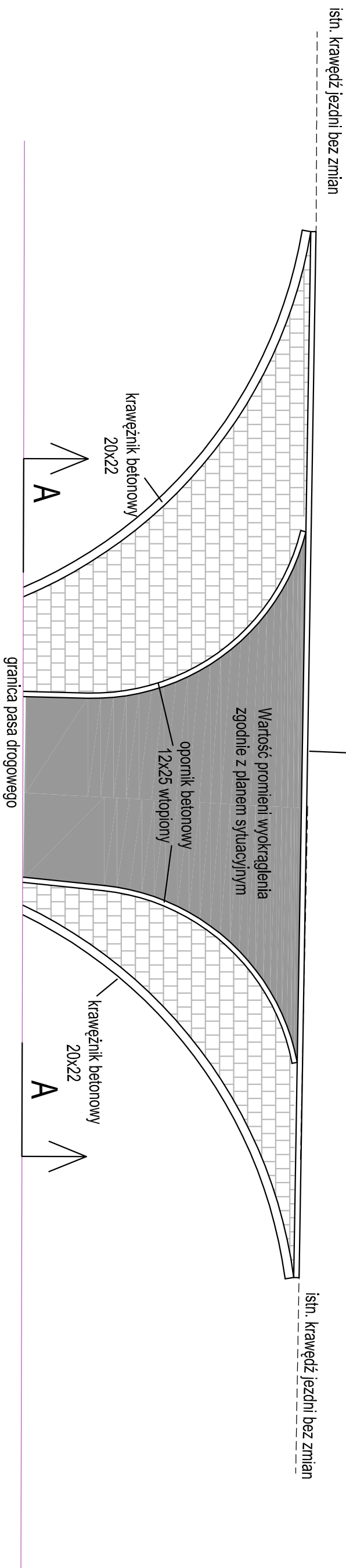
PRZEKRÓJ PODŁUŻNY - ZJAZD 8

PROJEKTANT: mgr inż. KRZYSZTOF LEŚNICKI	spec. drogowa	DATA: 09.2017 r.	PODPIS
OPRACOWAŁ: mgr inż. LESZEK PUSSTY	spec. drogowa	09.2017 r.	PODPIS
FAZA PROJEKTU:	SKALA:	NR RYSUNKU:	NR STRONY:
Uzgodnienia	1 : 250 / 50	3.8	----

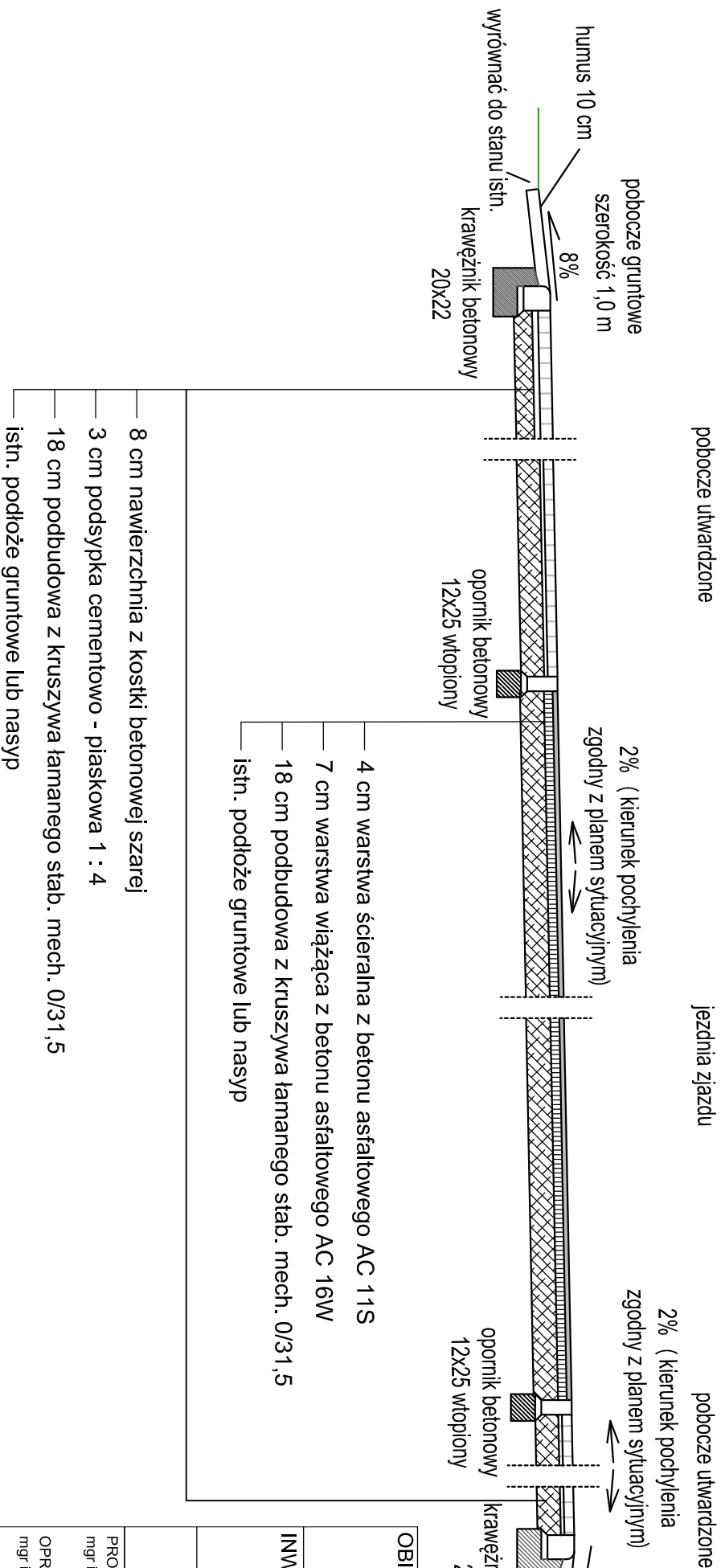
Zjazd publiczny

Grupa nośności podłoża: G1

DETAL ZJAZDU skala 1:100



PRZEKRÓJ A-A skala 1:50



OBIEKT: Rozbudowa zjazdów publicznych z dróg wojewódzkich nr 136 i 138			
INWESTOR: Państwowe Gospodarstwo Leśne Lasy Państwowe Nadleśnictwo Lubniewice ul. Jana Pawła II 34 69-210 Lubniewice			
DETAL ZJAZDU			
PROJEKTANT: mgr inż. KRZYSZTOF LEŚNICKI		DATA: 09.2017 r.	PODPIS
OPRACOWAŁ: mgr inż. LESZEK PUSZTY	spec. drogowa	09.2017 r.	PODPIS
FAZA PROJEKTU:	SKALA:	NR RYSUNKU:	NR STRONY:
Uzgodnienia	1 : 100 / 50	4	2017-09-08 10:00