

Posiada się, że niniejszy dokument został opracowany w wyniku prac geodezyjnych i kartograficznych. Wzrost, rezultaty, zawiera operat techniczny, wypisy, oświadczenia, materiałów państwowego zasobu geodezyjnego i kartograficznego.	
Organ prowadzący państwowy zasób geodezyjny i kartograficzny	STAROSTA OŚWIĘCIMSKI
Identyfikacja ewidencyjny materiał zasobu - operat techniczny	PI 1213.20.15.496
Data wydania: 2015.12.24	20 MAR 2015
Imię, nazwisko i podpis osoby reprezentującej organ	Władysław Gładysz

BIURO USŁUG GEODEZYJNYCH
s.c. „GEORYS”
R. Kłapiński, Z. Zieliński & M. Huty
52-400 Oświęcim, Rynek Główny 15
tel. 644-12-24
R: 070413043 NIP 549-00-40-489

Oświęcim, dnia 24.02.2015r.
L.k.s.zlec. 76/G/2015
SGC. 6640.216.2015

Mapa do celów projektowych

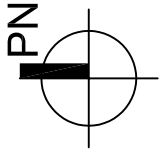
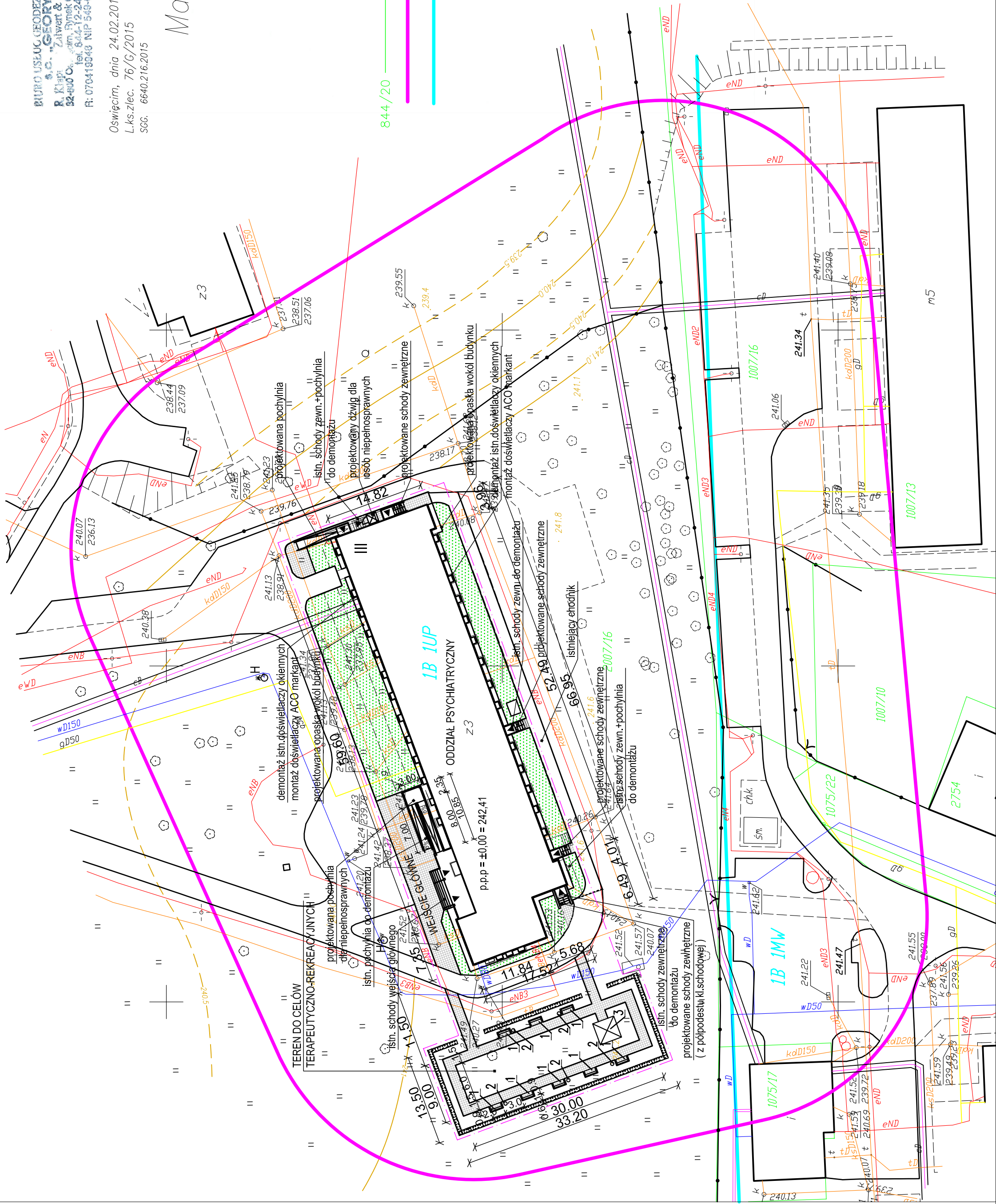
skala: 1:500
miasto: Oświęcim
jednostka ewidencyjna: 121301_1 Oświęcim – miasto
obręb: Nr 0001 Oświęcim
układ współrzędnych prostokątnych płaskich: układ 2000, południk 18
układ wysokości: Kronsztadt 86
sekcje mapy zasadniczej: 6.124.32.03.1 i 6.124.32.03.3

Uwaga: Mapa do celów projektowych została wykonana bez ustalen obciążen tj. służebności gruntowych ujawnianych w księgach wieczystych

Geodeta
ZBIGNIEW FURMAN
32-600 Poręba Wiejska
ul. Odnoga 18B, tel. 607 246 521

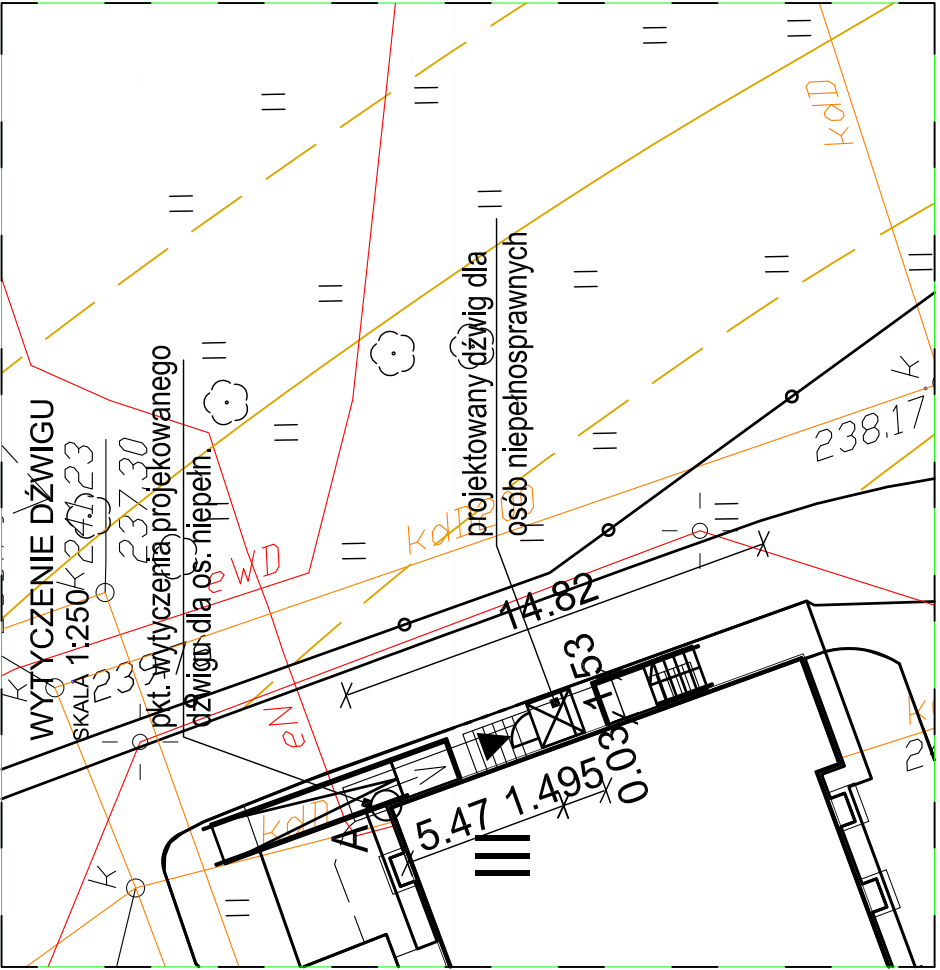
GEODETA UPRAWNIENY
Mieczysław Furman
32-600 Oświęcim-Debnia
ul. Spacerowa 15a, tel. 816 44 96
Nr. upr. 3271

- Numery i granice działek 844/20
- Zakres aktualizacji
- granice jednostek strukturalnych



- LEGENDA:
- GRANICA OPRACOWANIA
 - ISTNIEJĄCY BUDYNEK DO PRZEBUDOWY
 - WEJŚCIA DO BUDYNKU
 - PROJEKTOWANY DŹWIG DLA OSÓB NIEPEŁNOSPRAWNYCH
 - PROJEKTOWANA OPASKA WOKÓŁ BUDYNKU
 - PROJEKTOWANE CIĄGI PIESZE

- ISTN. HYDRANT
- MAŁA ARCHITEKTURA:
- 1 ławka
- 2 o kossz na śmieci z daszkiem ze stali ocynkowanej
- 3 altana



PRACOWNIA PROJEKTOWA mgr inż. arch. Halina Piotrowska-Hirsberg	
OBIEKT	ZESPÓŁ ZAKŁADÓW OPIEKI ZDROWOTNEJ - PAWILON NR 4 OSWIECIM, ul. WYSOKIE BRZEGI 4; Dz.nr 2007/16, obr.0001 Oświęcim ODDZIAŁ PSYCHIATRYCZNY I DZIENNY ODDZIAŁ PSYCHIATR.
RODZAJ OPRACOWANIA	PROJEKT BUDOWLANY
PROJEKTANT	mgr inż. H. HIRSBERG
SPRAWDZAJĄCY	mgr inż. D. SUCHY
DATA 03.2015r.	SKALA 1:500
	NR RYS. 1