Woj. zachodniopomorskie
Powiat choszczeński
Gmina 320203_5 Drawno
Obręb 320203_5.0011 Nowa Korytnica
Obiekt Głusko - Nowa Korytnica - droga leśna

GN.6640.499.2015

MAPA DO CELÓW PROJEKTOWYCH

Skala 1:500

Stan aktualizacji na dzień 21.08.2015r.

Wykonał dn. 15.10.2015 r.

"DRAFT" Geodezja
Marek Zawadzki
ul. Brzozowa 76
66-4465 Osiedle Poznańskie

GEODETA UPRAWNIONY
Mirosław Borowiecki
Ul. Dąbrowskiego 13A/5
66-400 Gorzów Wlkp.
Upr. nr 15757

Nie wyklucza się istnienia w terenie innych nie wykazanych na mapie urządzeń podziemnych, które nie były zgłaszane do inwentaryzacji w instytucjach branżowych.

W obszarze aktualizacji występują pkt. osnowy geodezyjnej podlegające ochronie: 352.214-1000, 352.214-1001, 352.213-1000, 352.213-1001, 352.213-1004, 352.213-1006, 352.213-1007, 352.231-1000, 352.231-1001.

Zaprojektowane i uzgodnione w ZUDP sieci uzbrojenia terenu: brak.

Układ współrzędnych płaskich prostokątnych „2000/5”
Układ wysokościowy „Kronsztadt 86”.

Dla aktualizowanego obszaru nie sprawdzano zapisów ujawnionych w Księgach Wieczystych dotyczących obciążeń służebnościami gruntowymi.
§80ust.6 rozp. MSWiA z dn. 9 listopada 2011 r.(DzU.2011.263.1572).

Mapy nie uzupełniono o elementy wyszczególnione w § 6 ust.1 rozp. MGPiB z dnia 21 lutego 1995r. (Dz.U.1995.25.133).

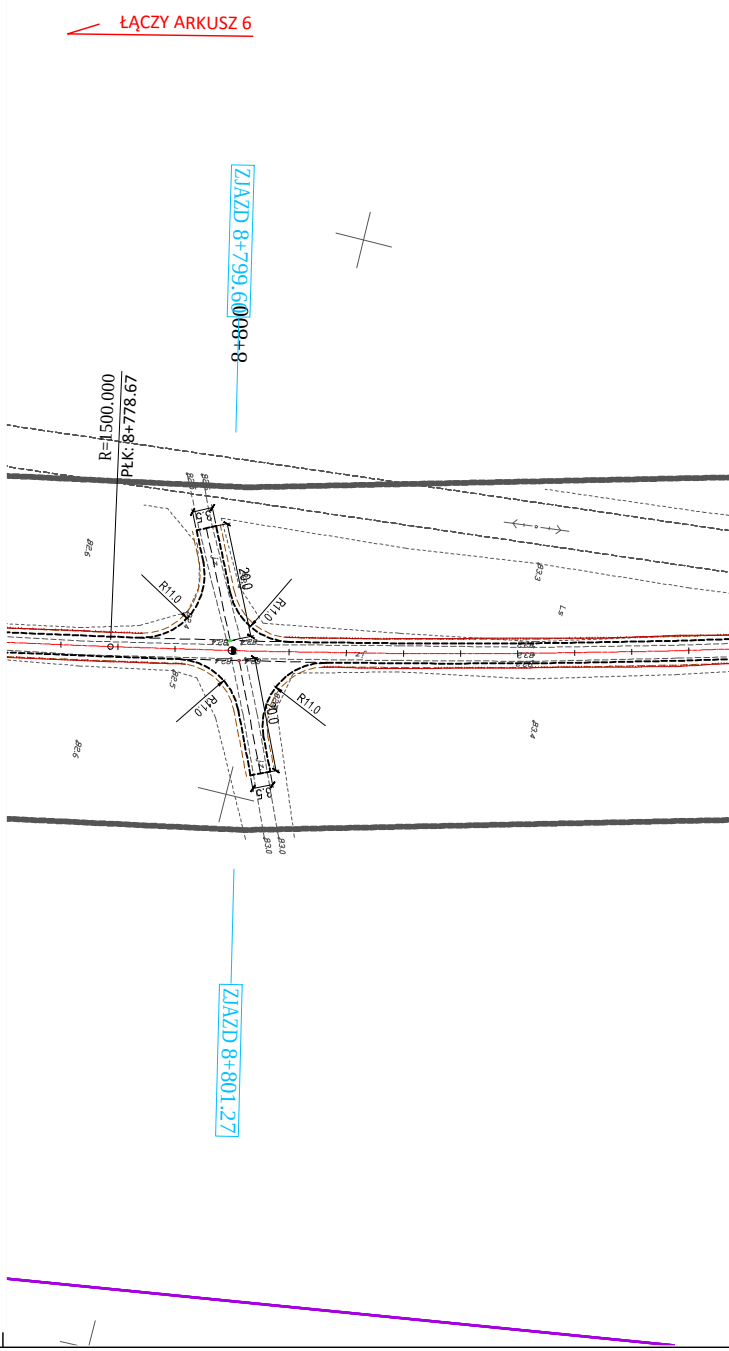
ŁĄCZY ARKUSZ 6
ZJAZD 8+799.60
8+800
R=1500.000
PŁK: 8+778.67
R11.0
R11.0
20.0
R11.0
20.0
R11.0
ZJAZD 8+801.27

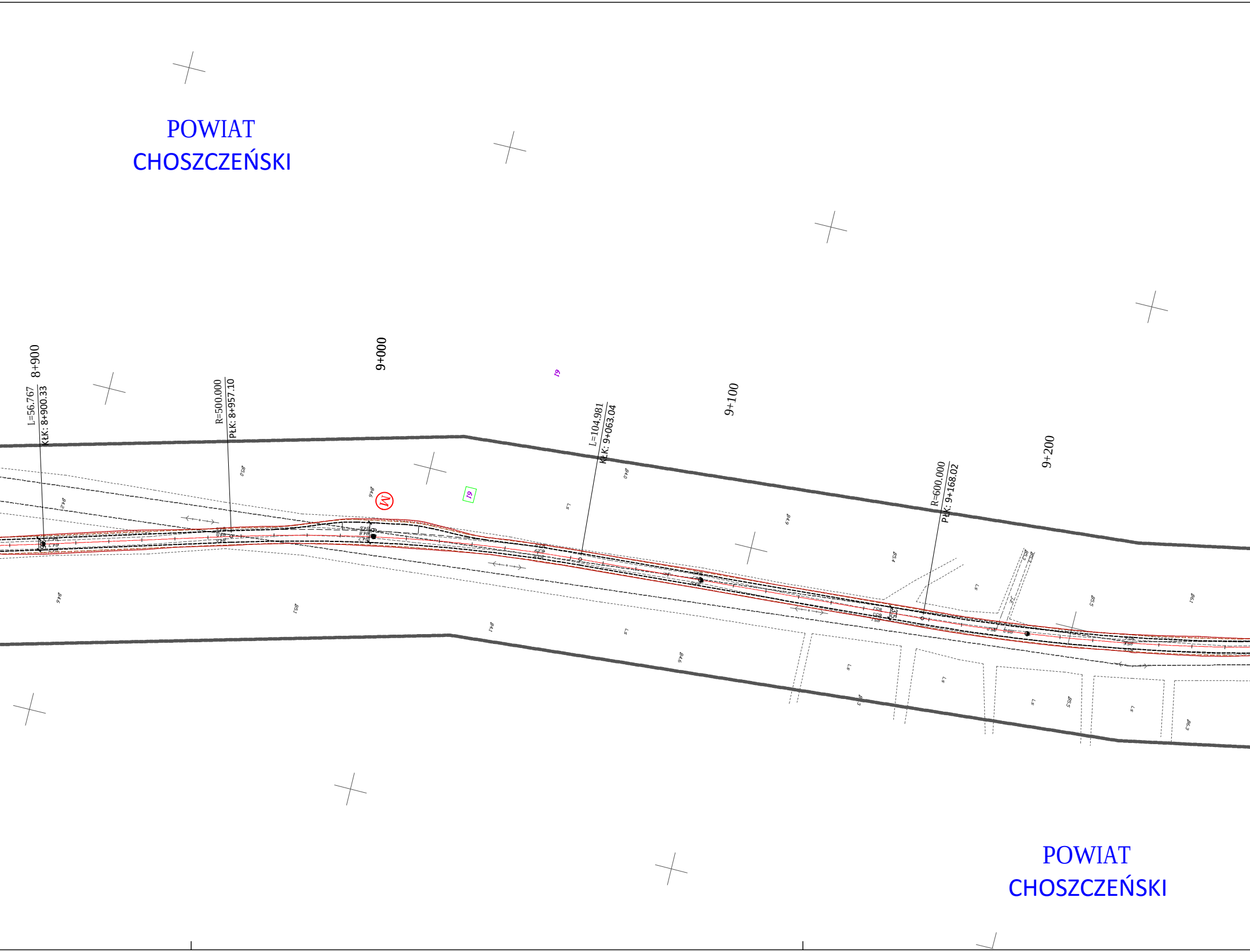
POWIAT
CHOSZCZEŃSKI
L=56.767
KŁK: 8+900.33
8+900
R=500.000
PŁK: 8+957.10
9+000
L=104.981
KŁK: 9+063.04
9+100
R=600.000
PŁK: 9+168.02
9+200
M
61
POWIAT
CHOSZCZEŃSKI

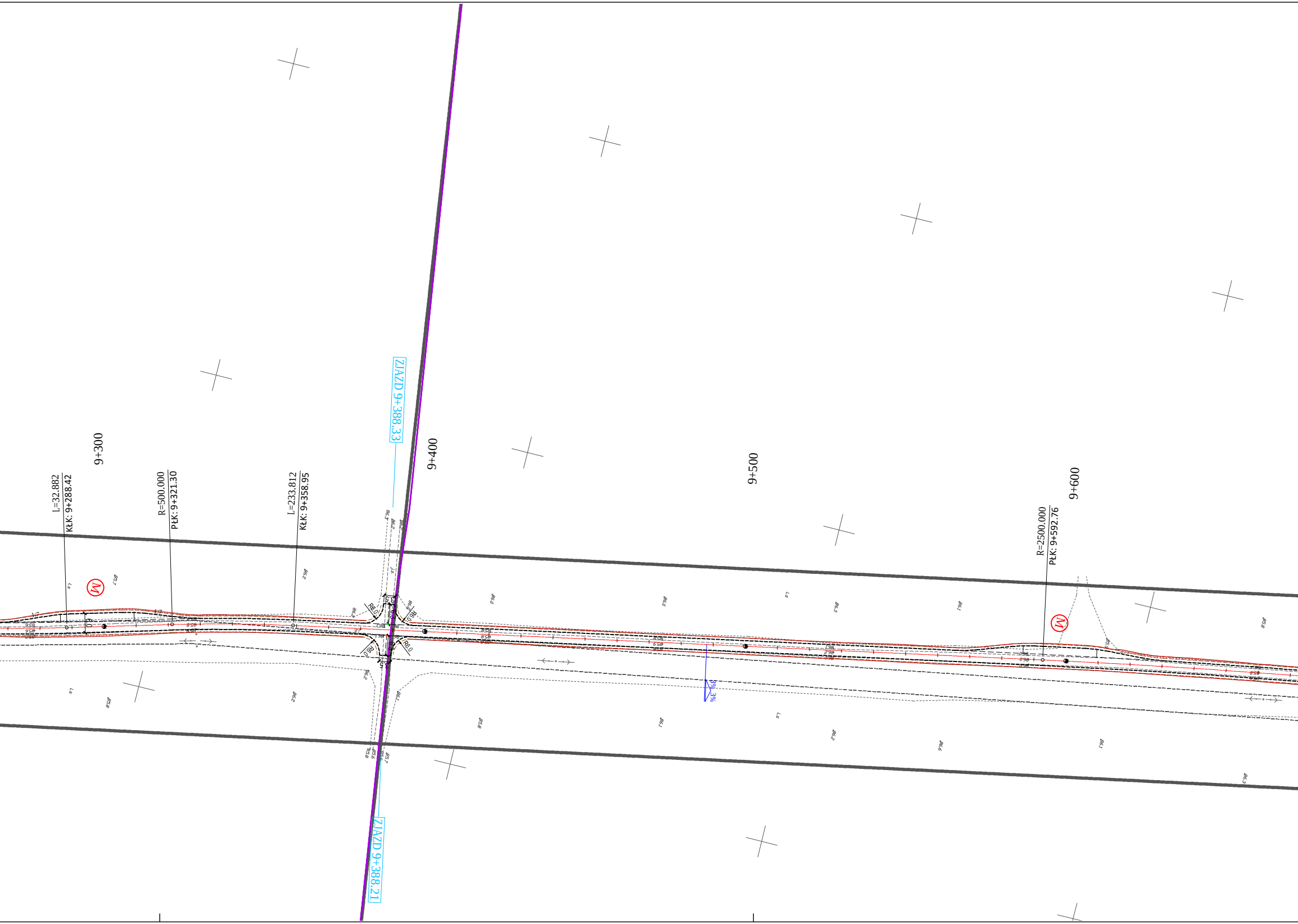
L=32.882
KŁK: 9+288.42
9+300
R=500.000
PŁK: 9+321.30
L=233.812
KŁK: 9+358.95
ZJAZD 9+388.33
9+400
9+500
R=2500.000
PŁK: 9+592.76
9+600
M
M
R6.0
R6.0
R6.0
R6.0
3%
ZJAZD 9+388.21

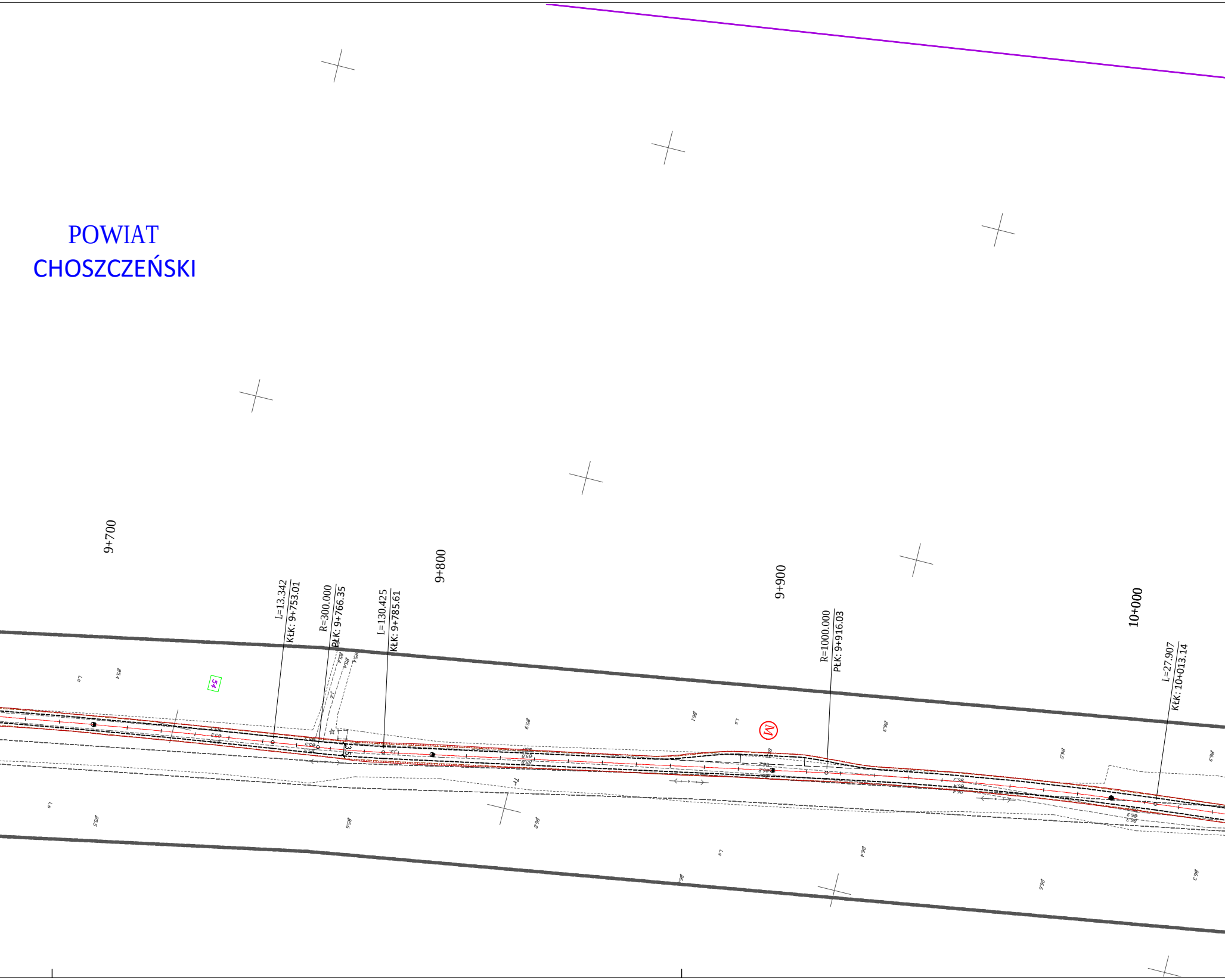
POWIAT
CHOSZCZEŃSKI
9+700
9+800
9+900
10+000
L=13.342
KŁK: 9+753.01
R=300.000
PŁK: 9+766.35
L=130.425
KŁK: 9+785.61
R=1000.000
PŁK: 9+916.03
L=27.907
KŁK: 10+013.14
54

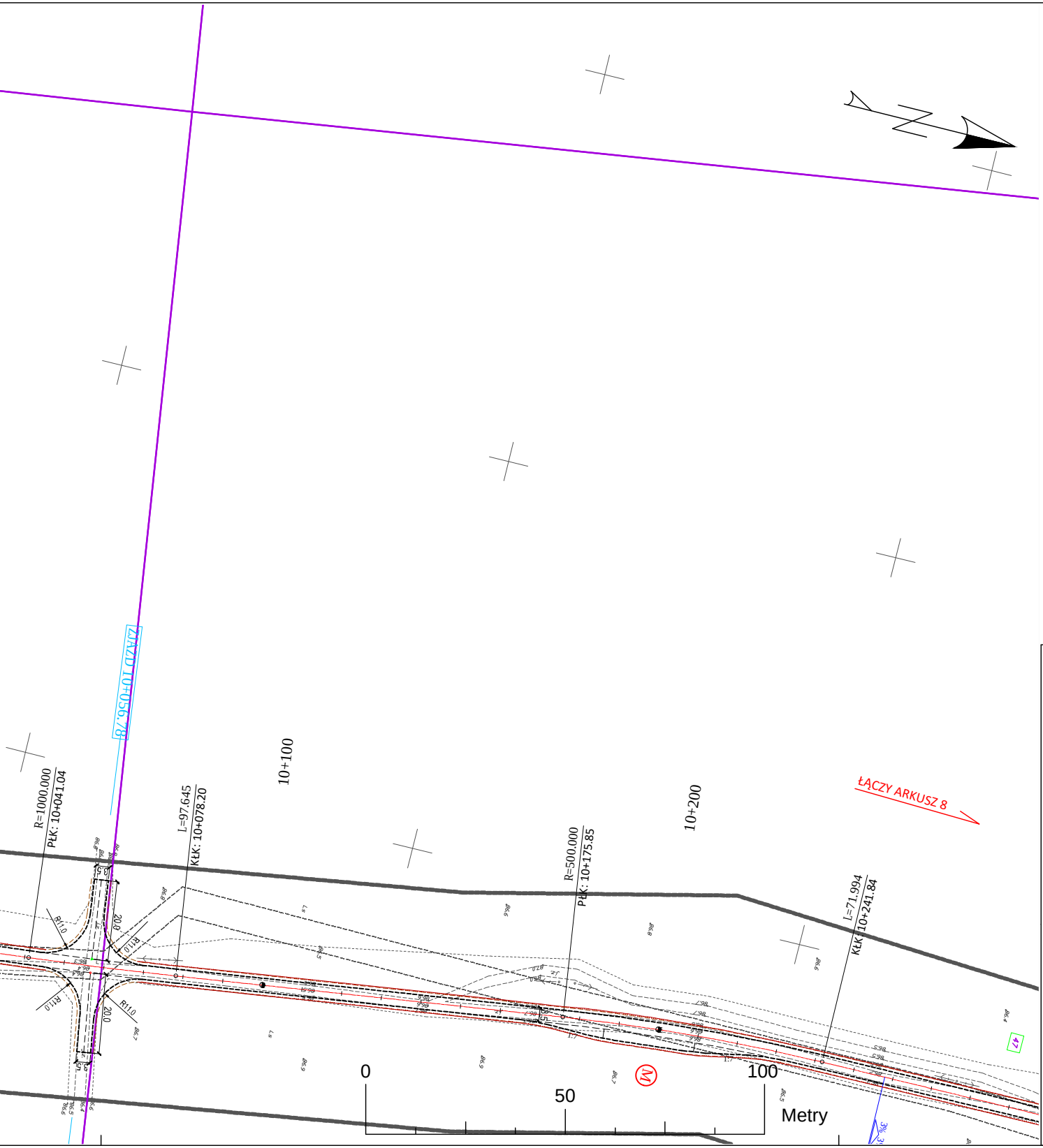
ZJAZD 10+056.78
R=1000.000
PłK: 10+041.04
L=97.645
KłK: 10+078.20
10+100
R=500.000
PłK: 10+175.85
10+200
L=71.994
KłK: 10+241.84
ŁĄCZY ARKUSZ 8
R11.0
20.0
Ⓜ
0
50
100
Metry

LEGENDA

- pobocze gruntowe
- jezdnia (naw.twarda nieulepszona)
- pobocze grunotwe
- skarpa nasypu/wykopu

▨ Odcinki na których przewidziano nakładkę z kruszywa (gr. min. 15cm) na ist. nawierzchni tłuczniowej

Ⓜ Lokalizacja mijanki

Granice działek

Granice powiatów

🟧 Numery działek w granicach powiatu strzelecko-drezdeneckiego

🟩 Numery działek w granicach powiatu choszczeńskiego

🟥 Numery działek w granicach powiatu wałeckiego

Granica aktualizacji mapy

JEDNOSTKA PROJEKTOWA	**PRZEDSIĘBIORSTWO WIELOBRANŻOWE "FAWAL"** Filip Walczak Sp. z o.o. ul. Kobylogórska 16A, 66-400 Gorzów Wlkp. tel. 095 72 94 330, fax. 095 72 94 330
INWESTOR	**NADLEŚNICTWO GŁUSKO** Głusko 19, 66-520 Dobiegniew
TEMAT	Budowa drogi leśnej wewnętrznej służącej do celów p.pożarowych po istniejącym trakcie drogi leśnej gruntowej w leśnictwach Sitnica, Jaźwiny, Jelenie, Korytnica
ADRES	**gmina Dobiegniew (powiat strzelecko-drezdenecki, województwo lubuskie):** obręb Głusko: 360, 327/4 **gmina Drawno (powiat choszczeński, województwo zachodniopomorskie):** obręb Jaźwiny: 183, 182, 181, 162, 161, 140, 139, 122, 107, 95, 69, 68 obręb Nowa Korytnica: 61, 54, 47, 46, 41, 40 **gmina Człopa (powiat wałecki, województwo zachodniopomorskie):** obręb Jelenie: 8351, 8347, 8343, 8340, 8337, 8334, 8333, 8327
FAZA	PROJEKT WYKONAWCZY
BRANŻA	DROGOWA

FUNKCJA	**IMIĘ I NAZWISKO**	UPRAWNIENIA	DATA	PODPIS
PROJEKTANT	**mgr inż.** Filip Walczak	nr 26/2002/Gw **do projektowania bez ograniczeń** w spec. konstrukcyjno-budowlanej	7.12.2015	
SPRAWDZAJĄCY	**mgr inż.** Tomasz Romankiewicz	nr LUKG/0074/POOD/11 **do projektowania bez ograniczeń** w spec. drogowej	7.12.2015	

RYSUNEK	PROJEKT ZAGOSPODAROWANIA TERENU		
DATA: 7.12.2015	SKALA: 1:1000	NR RYSUNKU: 2	ARKUSZ RYSUNKU: 7