Woj. zachodniopomorskie
Powiat choszczeński
Gmina 320203_5 Drawno
Obręb 320203_5.0011 Nowa Korytnica
Obiekt Głusko - Nowa Korytnica - droga leśna

GN.6640.499.2015

MAPA DO CELÓW PROJEKTOWYCH

Skala 1:500

Stan aktualizacji na dzień 21.08.2015r.

Wykonał dn. 15.10.2015 r.

"DRAFT" Geodezja
Marek Zawadzki
ul. Brzozowa 76
66-4465 Osiedle Poznańskie

GEODETA UPRAWNIONY
Mirosław Borowiecki
Ul. Dąbrowskiego 13A/5
66-400 Gorzów Wlkp.
Upr. nr 15757

Nie wyklucza się istnienia w terenie innych nie wykazanych na mapie urządzeń podziemnych, które nie były zgłaszane do inwentaryzacji w instytucjach branżowych.

W obszarze aktualizacji występują pkt. osnowy geodezyjnej podlegające ochronie: 352.214-1000, 352.214-1001, 352.213-1000, 352.213-1001, 352.213-1004, 352.213-1006, 352.213-1007, 352.231-1000, 352.231-1001.

Zaprojektowane i uzgodnione w ZUDP sieci uzbrojenia terenu: brak.

Układ współrzędnych płaskich prostokątnych „2000/5”
Układ wysokościowy „Kronsztadt 86”.

Dla aktualizowanego obszaru nie sprawdzano zapisów ujawnionych w Księgach Wieczystych dotyczących obciążeń służebnościami gruntowymi.
§80ust.6 rozp. MSWiA z dn. 9 listopada 2011 r.(DzU.2011.263.1572).

Mapy nie uzupełniono o elementy wyszczególnione w § 6 ust.1 rozp. MGPiB z dnia 21 lutego 1995r. (Dz.U.1995.25.133).

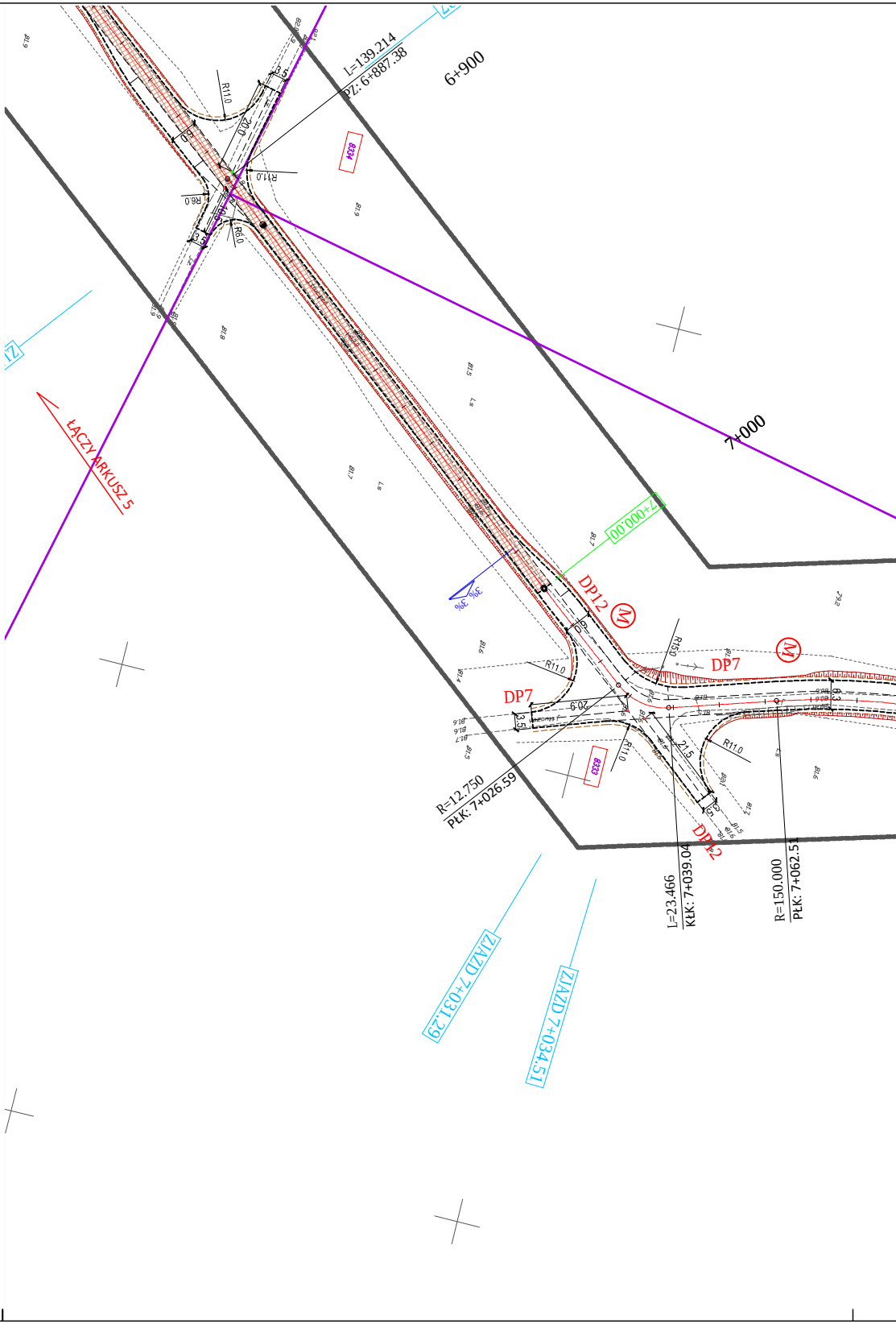
L=139.214
PZ: 6+887.38
6+900
7+000
ŁĄCZY ARKUSZ 5
7+000,00
R11.0
R6.0
DP12
DP7
DP7
DP12
3%
R150
20.9
21.5
R=12.750
PŁK: 7+026.59
L=23.466
KłK: 7+039.04
R=150.000
PŁK: 7+062.51
ZJAZD 7+031.29
ZJAZD 7+034.51

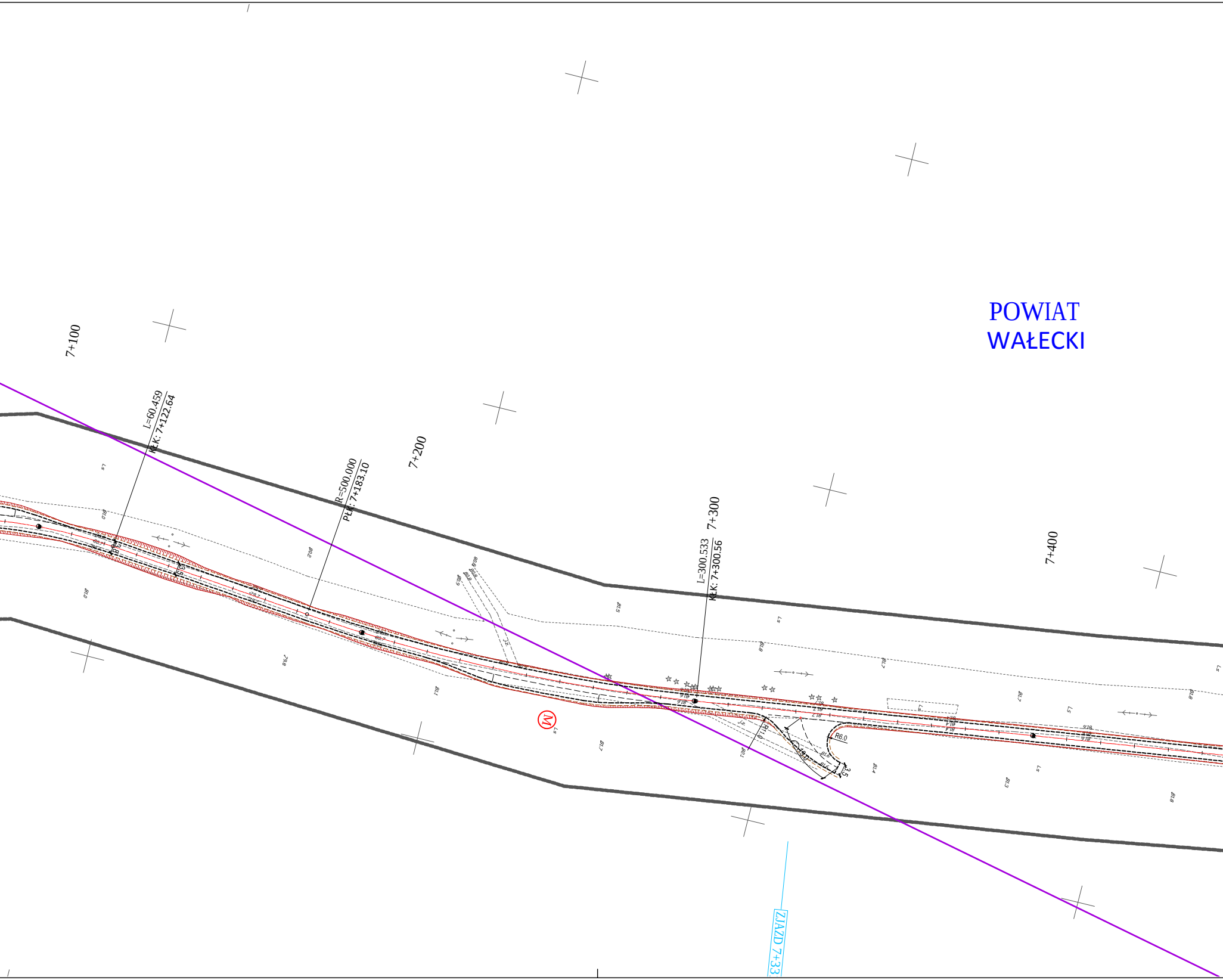
POWIAT
WAŁECKI
7+100
L=60.459
KŁK: 7+122.64
R=500.000
PŁK: 7+183.10
7+200
7+300
L=300.533
KŁK: 7+300.56
7+400
R6.0
M
ZJAZD 7+33

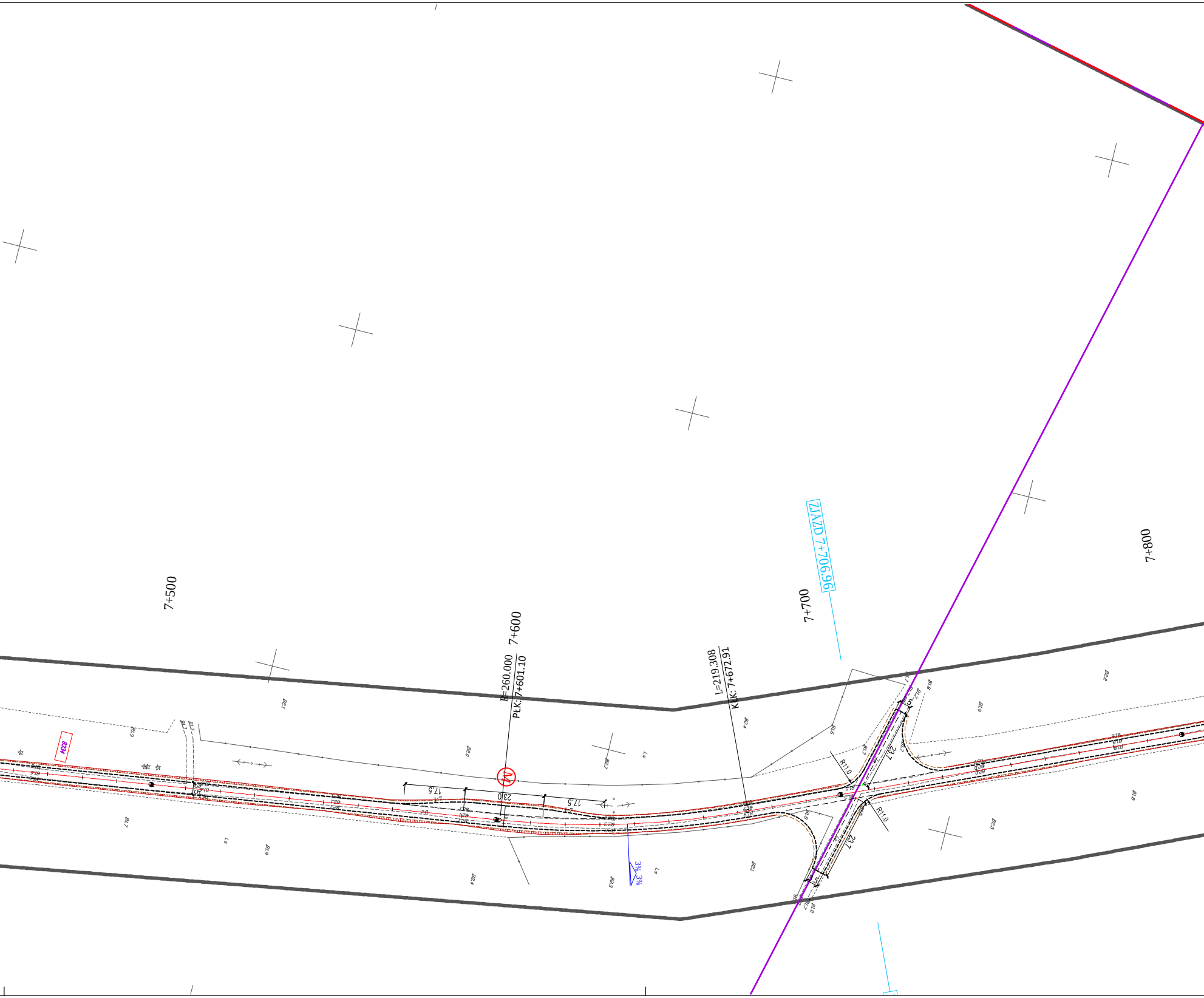

ZJAZD 7+706.96
7+500
7+600
7+700
7+800
R=260.000
PŁK: 7+601.10
L=219.308
KŁK: 7+672.91
17.5
23.0
17.5
R11.0
R11.0
23.7
23.7
3%
3%
834

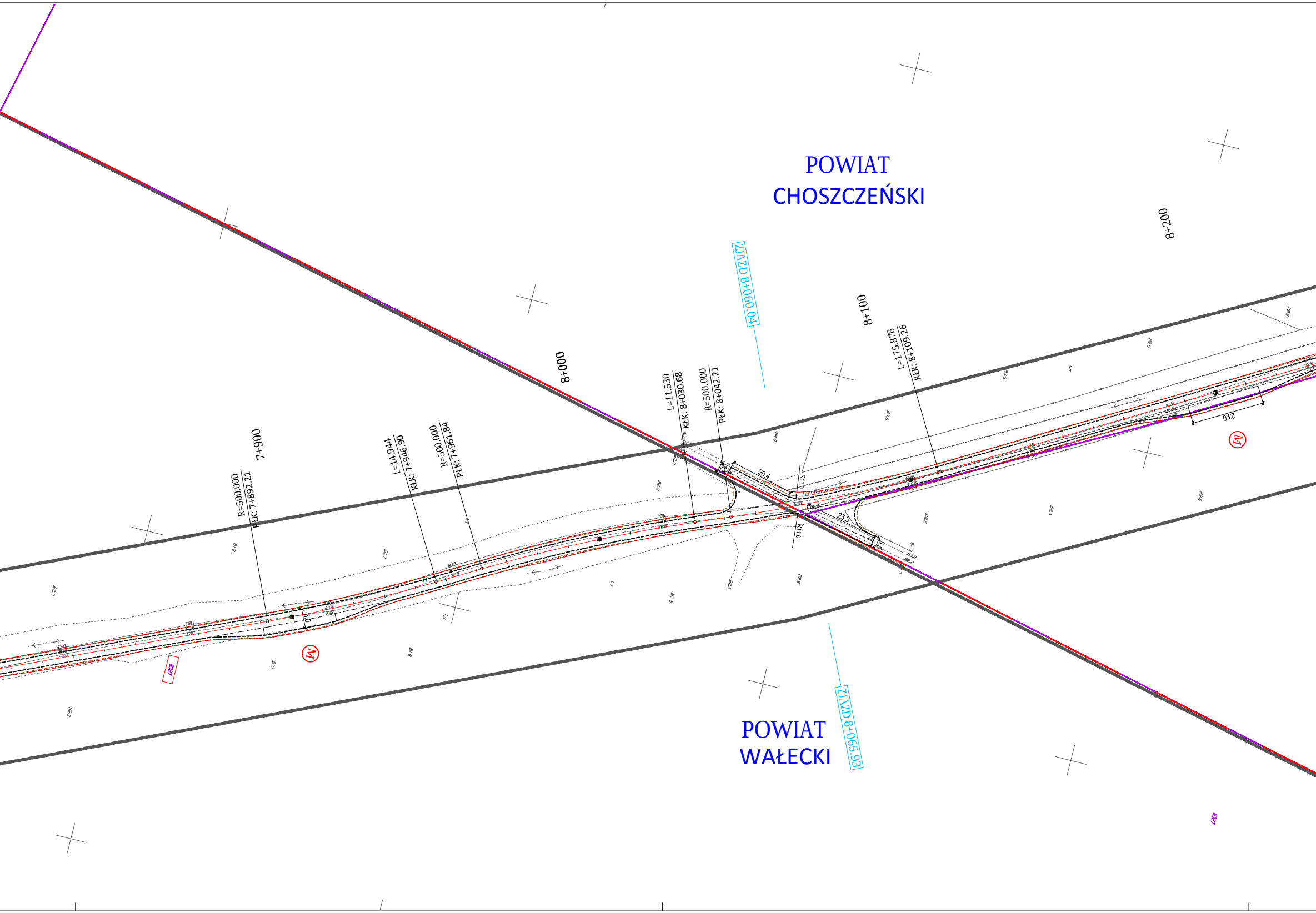
POWIAT
CHOSZCZEŃSKI
POWIAT
WAŁECKI
ZJAZD 8+060.04
ZJAZD 8+065.93
7+900
8+000
8+100
8+200
R=500.000
PłK: 7+892.21
L=14.944
KłK: 7+946.90
R=500.000
PłK: 7+961.84
L=11.530
KłK: 8+030.68
R=500.000
PłK: 8+042.21
L=175.878
KłK: 8+109.26
20.4
23.3
23.0
R11.0
R11.0
3.5
M
M

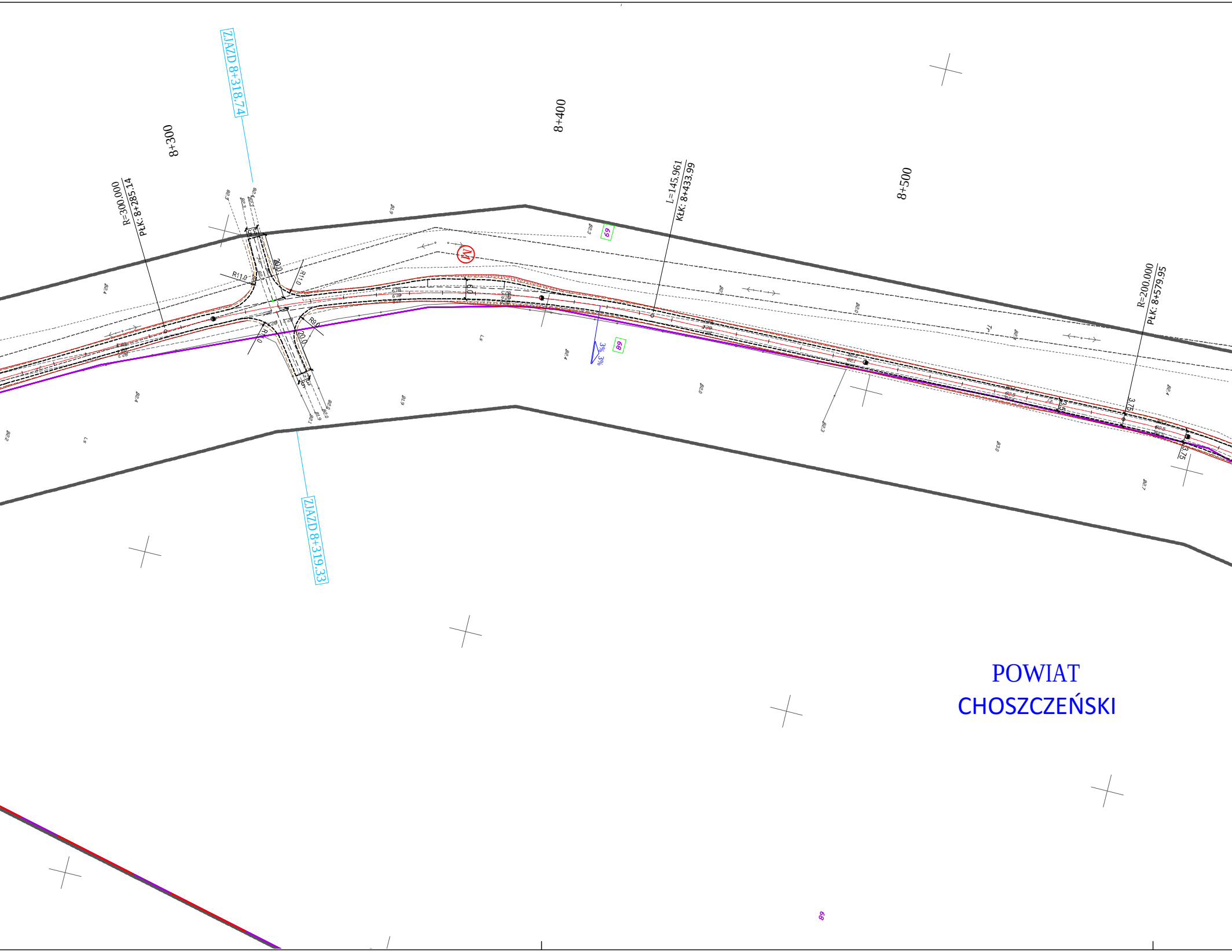
ZJAZD 8+318.74
8+300
R=300.000
PŁK: 8+285.14
8+400
L=145.961
KŁK: 8+433.99
8+500
R=200.000
PŁK: 8+579.95
R11.0
R9.0
20.0
3%
69
68
3.75
ZJAZD 8+319.33
POWIAT
CHOSZCZEŃSKI

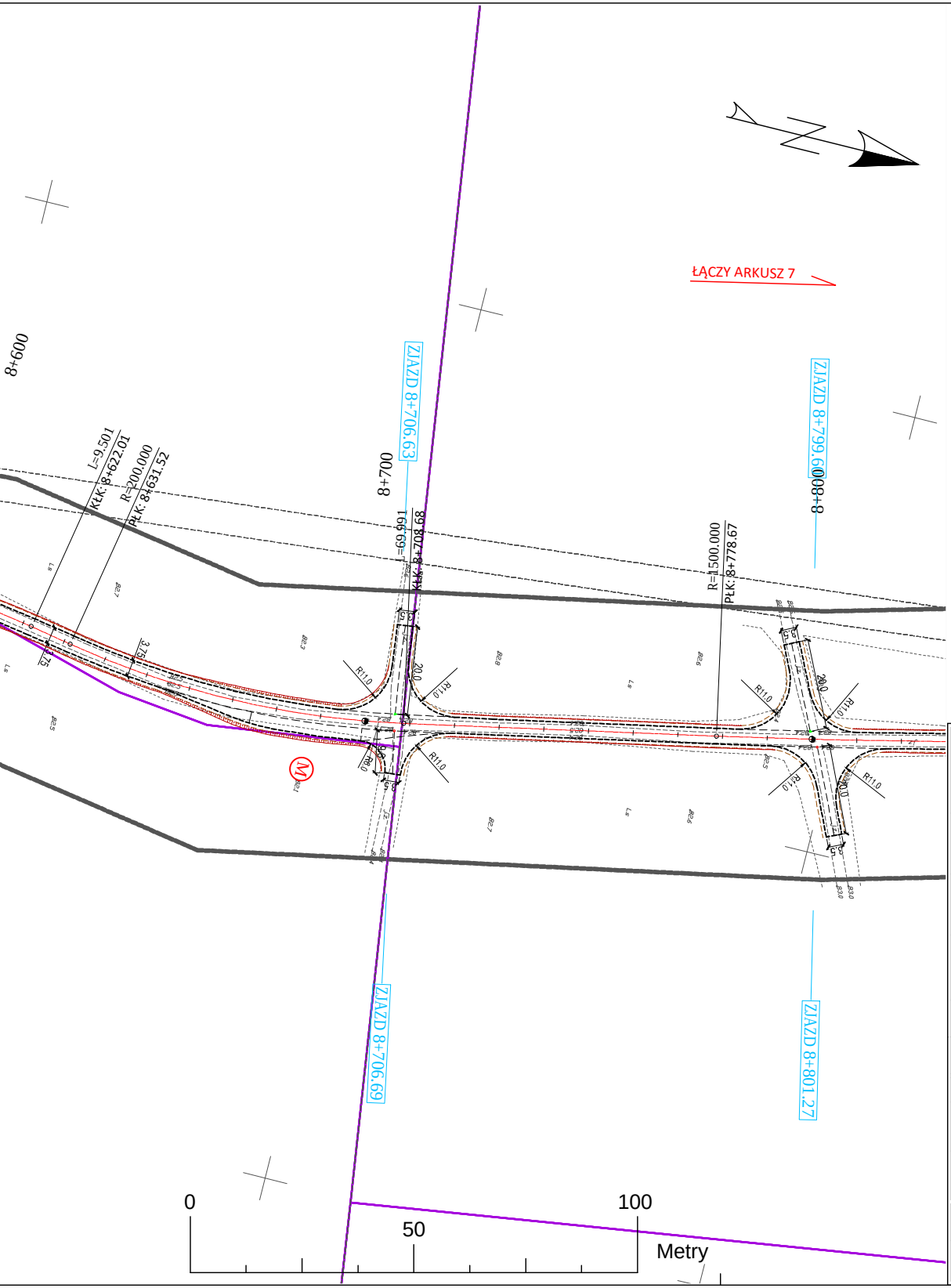
ŁĄCZY ARKUSZ 7
8+600
8+700
8+800
ZJAZD 8+706.63
ZJAZD 8+799.60
ZJAZD 8+706.69
ZJAZD 8+801.27
l=9.501
KŁK: 8+622.01
R=200.000
PŁK: 8+631.52
l=69.991
KŁK: 8+708.68
R=1500.000
PŁK: 8+778.67
R11.0
20.0
3.75
M
0
50
100
Metry

LEGENDA

┄┄┄	- pobocze gruntowe
─ · ─	- jezdnia (naw.twarda nieulepszona)
┄┄┄	- pobocze grunotwe
╥╥╥	- skarpa nasypu/wykopu
▨	Odcinki na których przewidziano nakładkę z kruszywa (gr. min. 15cm) na ist. nawierzchni tłuczniowej
Ⓜ	Lokalizacja mijanki
───	Granice działek
── ──	Granice powiatów
☐	Numery działek w granicach powiatu strzelecko-drezdeneckiego
🟩	Numery działek w granicach powiatu choszczeńskiego
🟥	Numery działek w granicach powiatu wałeckiego
── ──	Granica aktualizacji mapy

JEDNOSTKA PROJEKTOWA	**PRZEDSIĘBIORSTWO WIELOBRANŻOWE "FAWAL"** Filip Walczak Sp. z o.o. ul. Kobylogórska 16A, 66-400 Gorzów Wlkp. tel. 095 72 94 330, fax. 095 72 94 330
INWESTOR	**NADLEŚNICTWO GŁUSKO** Głusko 19, 66-520 Dobiegniew
TEMAT	Budowa drogi leśnej wewnętrznej służącej do celów p.pożarowych po istniejącym trakcie drogi leśnej gruntowej w leśnictwach Sitnica, Jaźwiny, Jelenie, Korytnica
ADRES	**gmina Dobiegniew (powiat strzelecko-drezdenecki, województwo lubuskie):** obręb Głusko: 360, 327/4 **gmina Drawno (powiat choszczeński, województwo zachodniopomorskie):** obręb Jaźwiny: 183, 182, 181, 162, 161, 140, 139, 122, 107, 95, 69, 68 obręb Nowa Korytnica: 61, 54, 47, 46, 41, 40 **gmina Człopa (powiat wałecki, województwo zachodniopomorskie):** obręb Jelenie: 8351, 8347, 8343, 8340, 8337, 8334, 8333, 8327
FAZA	PROJEKT WYKONAWCZY
BRANŻA	DROGOWA

FUNKCJA	**IMIĘ I NAZWISKO**	UPRAWNIENIA	DATA	PODPIS
PROJEKTANT	**mgr inż.** Filip Walczak	nr 26/2002/Gw **do projektowania bez ograniczeń** w spec. konstrukcyjno-budowlanej	7.12.2015	
SPRAWDZAJĄCY	**mgr inż.** Tomasz Romankiewicz	nr LUKG/0074/POOD/11 **do projektowania bez ograniczeń** w spec. drogowej	7.12.2015	

RYSUNEK	PROJEKT ZAGOSPODAROWANIA TERENU		
DATA: 7.12.2015	SKALA: 1:1000	NR RYSUNKU: 2	ARKUSZ RYSUNKU: 6