Woj. zachodniopomorskie
Powiat choszczeński
Gmina 320203_5 Drawno
Obręb 320203_5.0011 Nowa Korytnica
Obiekt Głusko - Nowa Korytnica - droga leśna

GN.6640.499.2015

MAPA DO CELÓW PROJEKTOWYCH

Skala 1:500

Stan aktualizacji na dzień 21.08.2015r.

Wykonał dn. 15.10.2015 r.

"DRAFT" Geodezja
Marek Zawadzki
ul. Brzozowa 76
66-4465 Osiedle Poznańskie

GEODETA UPRAWNIONY
Mirosław Borowiecki
Ul. Dąbrowskiego 13A/5
66-400 Gorzów Wlkp.
Upr. nr 15757

Nie wyklucza się istnienia w terenie innych nie wykazanych na mapie urządzeń podziemnych, które nie były zgłaszane do inwentaryzacji w instytucjach branżowych.

W obszarze aktualizacji występują pkt. osnowy geodezyjnej podlegające ochronie: 352.214-1000, 352.214-1001, 352.213-1000, 352.213-1001, 352.213-1004, 352.213-1006, 352.213-1007, 352.231-1000, 352.231-1001.

Zaprojektowane i uzgodnione w ZUDP sieci uzbrojenia terenu: brak.

Układ współrzędnych płaskich prostokątnych „2000/5”
Układ wysokościowy „Kronsztadt 86”.

Dla aktualizowanego obszaru nie sprawdzano zapisów ujawnionych w Księgach Wieczystych dotyczących obciążeń służebnościami gruntowymi.
§80ust.6 rozp. MSWiA z dn. 9 listopada 2011 r.(DzU.2011.263.1572).

Mapy nie uzupełniono o elementy wyszczególnione w § 6 ust.1 rozp. MGPiB z dnia 21 lutego 1995r. (Dz.U.1995.25.133).

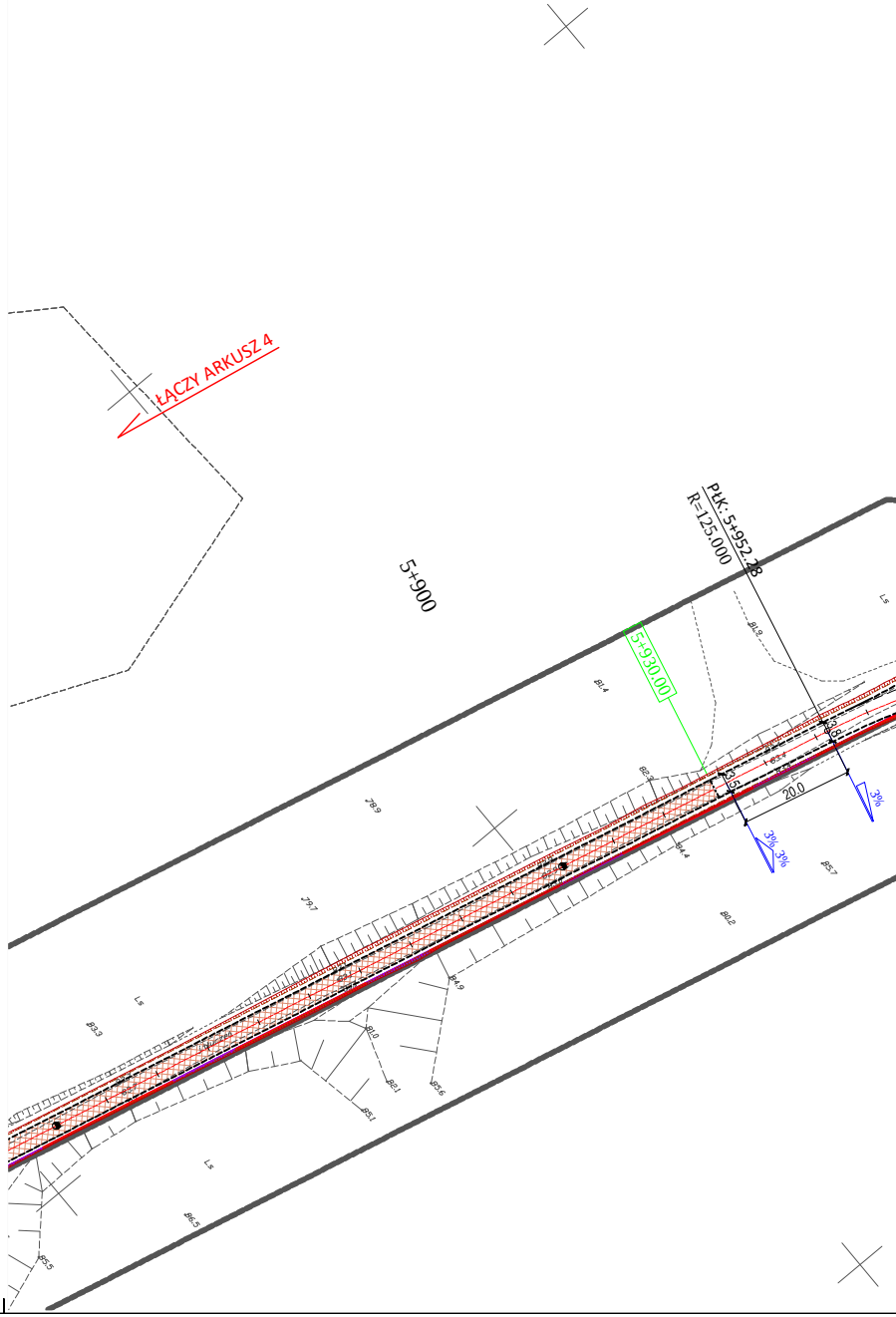
ŁĄCZY ARKUSZ 4
5+900
5+930,00
PŁK: 5+952.28
R=125.000
20.0
3%
3%
3%
Ls
Ls
Ls
Ls

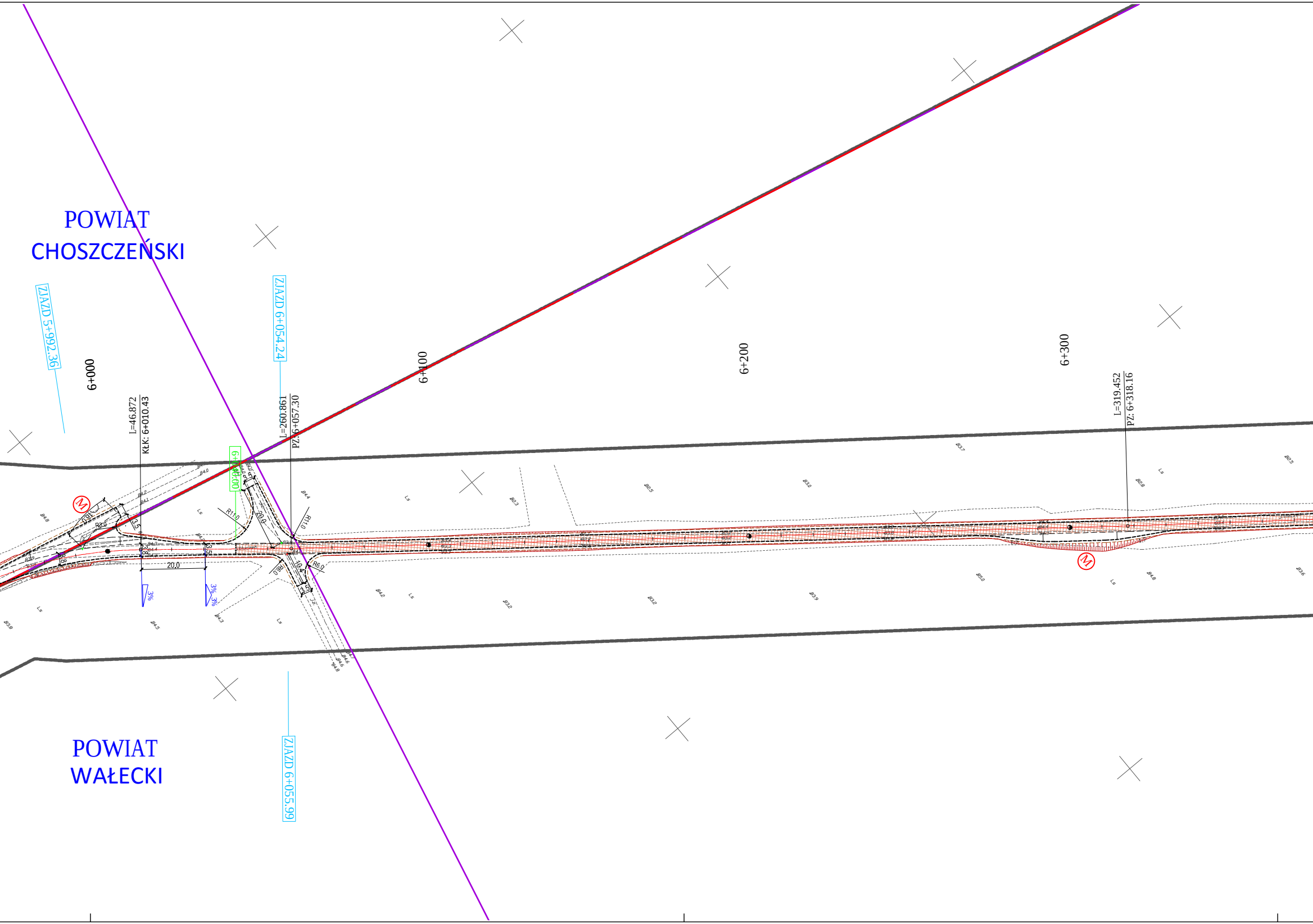
POWIAT
CHOSZCZEŃSKI
POWIAT
WAŁECKI
ZJAZD 5+992.36
ZJAZD 6+054.24
ZJAZD 6+055.99
6+000
6+100
6+200
6+300
L=46.872
KŁK: 6+010.43
L=260.861
PZ: 6+057.30
L=319.452
PZ: 6+318.16
6+040.00
M
M
16.0
R8.0
3.5
3.8
20.0
R11.0
20.0
R11.0
R6.0
R6.0
10.4
3.5
3%
3% 3%
Ls

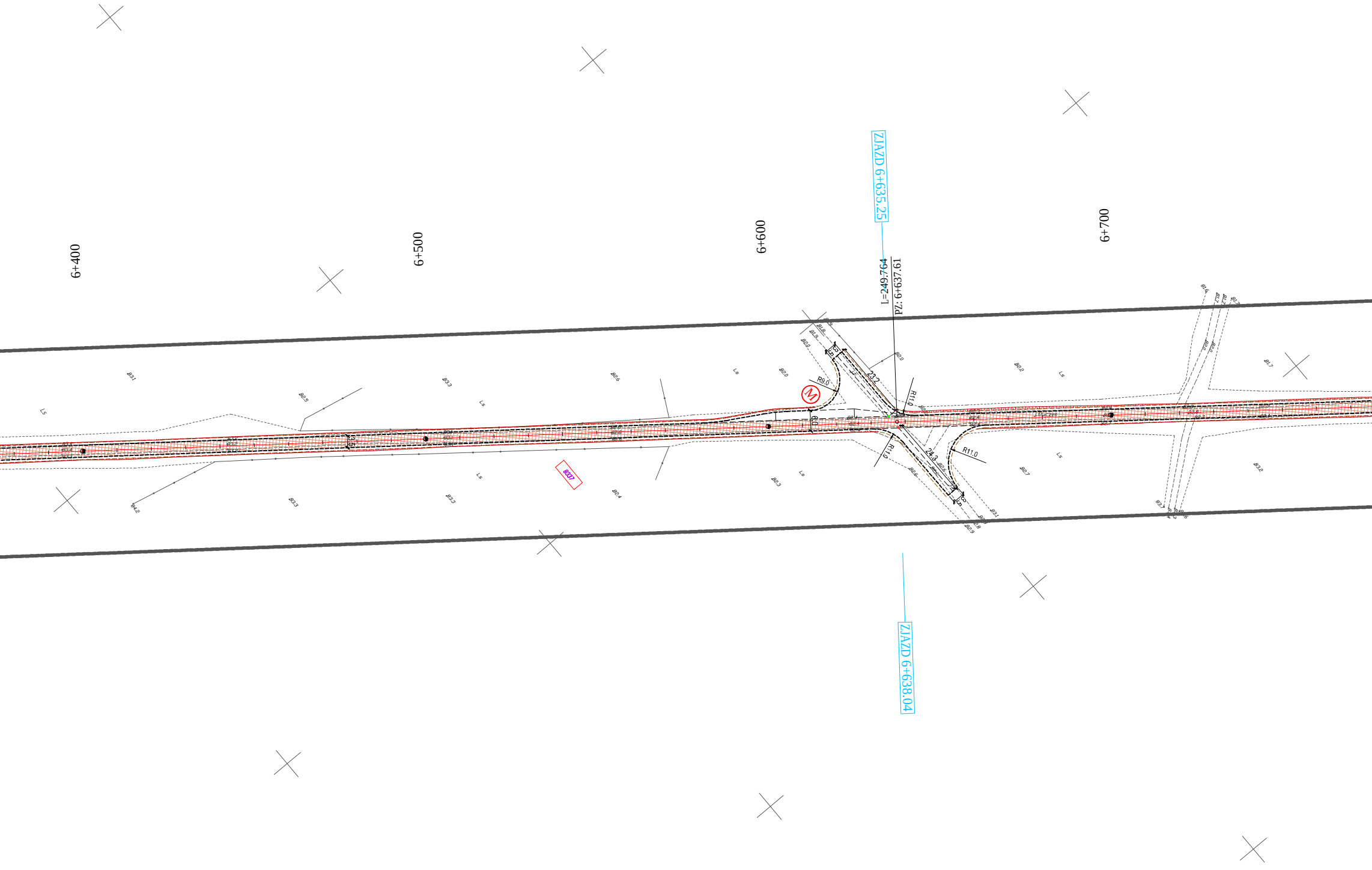
6+400
6+500
6+600
6+700
ZJAZD 6+635.25
L=249.764
PZ: 6+637.61
23.2
R11.0
R9.0
M
6.0
3.0
R11.0
24.3
R11.0
8337
ZJAZD 6+638.04

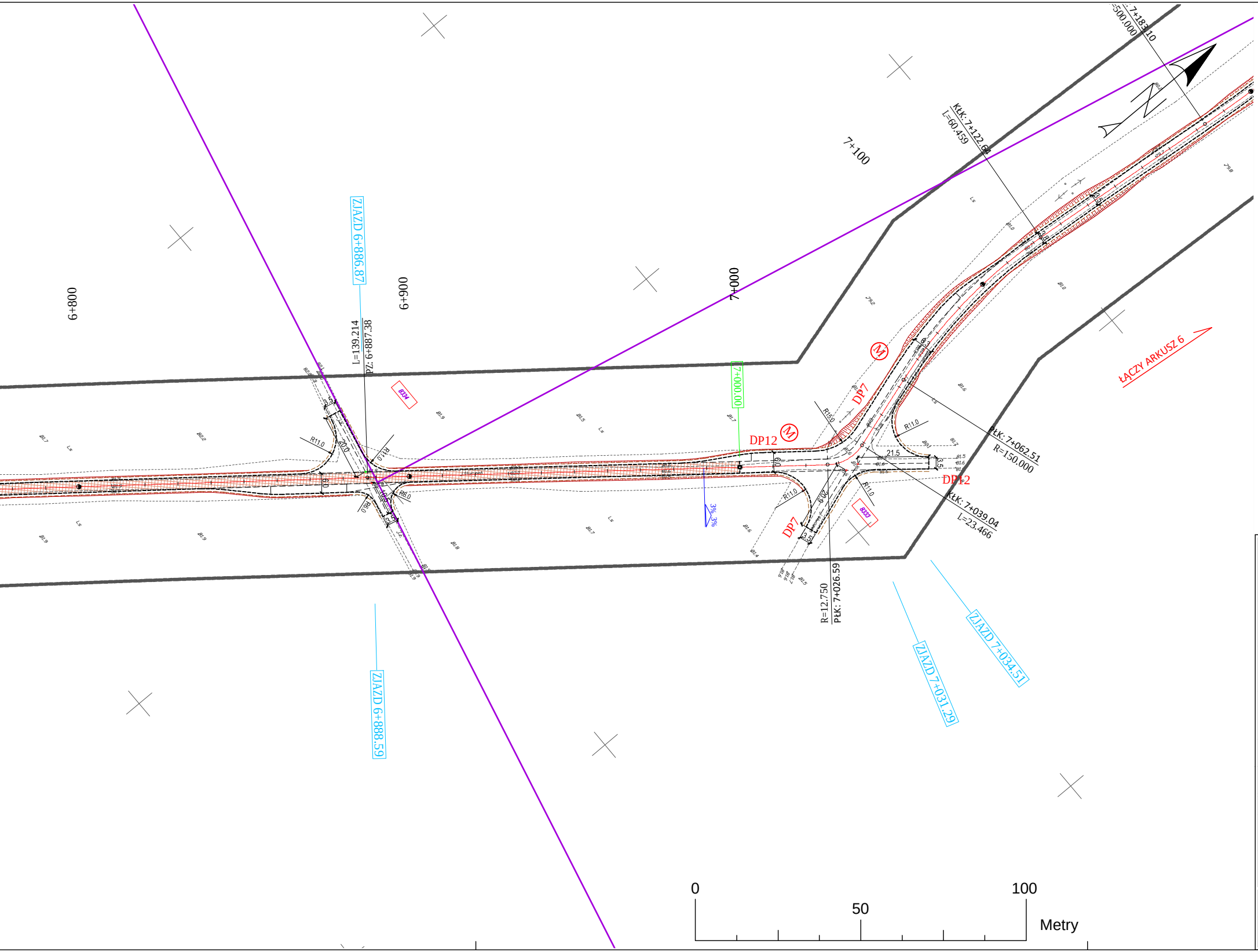
6+800
6+900
7+000
7+100
ZJAZD 6+886.87
ZJAZD 6+888.59
ZJAZD 7+031.29
ZJAZD 7+034.51
L=139.214
PZ: 6+887.38
7+000.00
DP12
DP7
M
R11.0
R6.0
R15.0
20.0
6.0
21.5
3.5
3%
KŁK: 7+122.68
L=60.459
PŁK: 7+062.51
R=150.000
KŁK: 7+039.04
L=23.466
R=12.750
PŁK: 7+026.59
7+183.10
R=500.000
N
ŁĄCZY ARKUSZ 6
0
50
100
Metry

LEGENDA

- pobocze gruntowe
- jezdnia (naw.twarda nieulepszona)
- pobocze grunotwe
- skarpa nasypu/wykopu

▨ Odcinki na których przewidziano nakładkę z kruszywa (gr. min. 15cm) na ist. nawierzchni tłuczniowej

Ⓜ Lokalizacja mijanki

Granice działek

Granice powiatów

☐ Numery działek w granicach powiatu strzelecko-drezdeneckiego

☐ Numery działek w granicach powiatu choszczeńskiego

☐ Numery działek w granicach powiatu wałeckiego

Granica aktualizacji mapy

JEDNOSTKA PROJEKTOWA	**PRZEDSIĘBIORSTWO WIELOBRANŻOWE "FAWAL"** Filip Walczak Sp. z o.o. ul. Kobylogórska 16A, 66-400 Gorzów Wlkp. tel. 095 72 94 330, fax. 095 72 94 330
INWESTOR	**NADLEŚNICTWO GŁUSKO** Głusko 19, 66-520 Dobiegniew
TEMAT	Budowa drogi leśnej wewnętrznej służącej do celów p.pożarowych po istniejącym trakcie drogi leśnej gruntowej w leśnictwach Sitnica, Jaźwiny, Jelenie, Korytnica
ADRES	**gmina Dobiegniew (powiat strzelecko-drezdenecki, województwo lubuskie):** obręb Głusko: 360, 327/4 **gmina Drawno (powiat choszczeński, województwo zachodniopomorskie):** obręb Jaźwiny: 183, 182, 181, 162, 161, 140, 139, 122, 107, 95, 69, 68 obręb Nowa Korytnica: 61, 54, 47, 46, 41, 40 **gmina Człopa (powiat wałecki, województwo zachodniopomorskie):** obręb Jelenie: 8351, 8347, 8343, 8340, 8337, 8334, 8333, 8327
FAZA	PROJEKT WYKONAWCZY
BRANŻA	DROGOWA

FUNKCJA	**IMIĘ I NAZWISKO**	UPRAWNIENIA	DATA	PODPIS
PROJEKTANT	**mgr inż.** Filip Walczak	nr 26/2002/Gw **do projektowania bez ograniczeń** w spec. konstrukcyjno-budowlanej	7.12.2015	
SPRAWDZAJĄCY	**mgr inż.** Tomasz Romankiewicz	nr LUKG/0074/POOD/11 **do projektowania bez ograniczeń** w spec. drogowej	7.12.2015	

RYSUNEK	PROJEKT ZAGOSPODAROWANIA TERENU		
DATA: 7.12.2015	SKALA: 1:1000	NR RYSUNKU: 2	ARKUSZ RYSUNKU: 5