

DOKUMENTACJA TECHNICZNA

Remontu drogi leśnej /bieżąca konserwacja/
O długości $L=0,6$ km


Branża : Drogową

Obiekt : Droga leśna nr 8 w Leśnictwie Trzechel

Adres inwestycji : Oddział leśny nr 52 j

Inwestor : Nadleśnictwo Nowogard
72-200 Nowogard ul. Radosława 11

Autor opracowania: inż. Bogusław Dąbrowny



Goleniów czerwiec 2017r.

ZAWARTOŚĆ OPRACOWANIA

1. Mapa katastralna oddziałów leśnych,
2. Opis techniczny stanu istniejącego,
3. Opis techniczny stanu projektowanego,
4. Przedmiar robót,
5. Kosztorys inwestorski,
- 6 .Specyfikacja techniczna wykonania i odbioru robót
- 7.Część Rysunkowa
 - rys. nr 1 mapa katastralna leśna z przebiegiem trasy drogi
 - rys. nr 2 Przekrój konstrukcyjny drogi

1.Opis techniczny - Stan istniejący:

Na całej długości drogi występuje nawierzchnia jezdni gruntowa szerokości 3,00m i poboczy 2x0,75 .

Droga w profilu podłużnym na całej długości przebiega w terenie płaskim i wysokościowo jest dostosowana do terenów przyległych.

W przekroju poprzecznym lokalnie droga posiada nierówności /koleiny, ubytki w nawierzchni/ a zatem utraciła walory użytkowe

nierówności występują na krótkich 4-ch odcinkach drogi o dług. 12 m

Na tym odcinku nawierzchnia drogi wymaga stabilizacji mechanicznej nawierzchni gruntowej.

2. Opis techniczny stan projektowany:

Na długości 12m , na odcinkach wskazanych w stanie istniejącym

projektuje się wzmocnienie konstrukcji nawierzchni poprzez wykonanie

koryta drogi głębokości 10cm wraz z profilowaniem i zagęszczeniem,

wykonanie nawierzchni z warstwy kruszywa betonowego łamanego frakcji 0/63mm grubości 20 cm po zagęszczeniu.

Wykonanie poboczy gruntowych .

Powyższe należy wykonać zgodnie z przekrojem konstrukcyjnym – patrz rysunek nr 1,2.

SPECYFIKACJA TECHNICZNA ODBIORU I WYKONANIA ROBÓT

Długość drogi:

Jednostką obmiarową długości drogi jest 1 m.

Wykonanie koryta drogi:

koryto drogi głębokości kopania 10cm wraz z profilowniem i zagęszczeniem podłoża należy wykonać przy użyciu sprzętu mechanicznego: koparki, ładowarki, równiarki, walca stalowo-gumowego lub zagęszczarki płytowej,

Urobek z koryta drogi odłożyć w miejscu robót na pobocze gruntowe, Zagęszczenia należy dokonać walcami lub płytą min. z 5-cio krotnym przejazdem jednym śladem.

Pomiar równości dokonać łata dług. 2m , prześwit pod łata max. 20mm, Dokonać pomiaru szerokości podłoża z tolerancją wykonania +/- 5 cm od szerokości projektowej.

Częstotliwość badań uzgodnić z inwestorem.

Jednostką obmiarową jest 1m, 1m.

Wykonanie nawierzchni grub. 20 cm z kruszywa betonowego frakcji 0/63

Warstwę z kruszywa grubości 20 cm należy ułożyć na wcześniej przygotowanym podłożu pod warstwę konstrukcyjną przy użyciu sprzętu mechanicznego z materiału dostarczonego na budowę.

Materiał powinien posiadać atest techniczny / deklarację zgodności lub aprobatę techniczną/ i powinien być zatwierdzony przed wbudowaniem przez inwestora.

Do odbioru robót należy wykonać badanie:

- szerokości i grubości warstwy nawierzchni.
- szerokość warstwy może odbiegać od projektowanej
- z tolerancją +/- 5 cm.
- grubość warstwy może odbiegać od projektowanej

- grubość warstwy może odbiegać od projektowanej
- z tolerancją $\pm 10\%$.
- spadki poprzeczne jezdni
- spadki poprzeczne jezdni mogą odbiegać od projektowanych z tolerancją $\pm 0,5\%$

Częstotliwość badań ustalić z inwestorem.

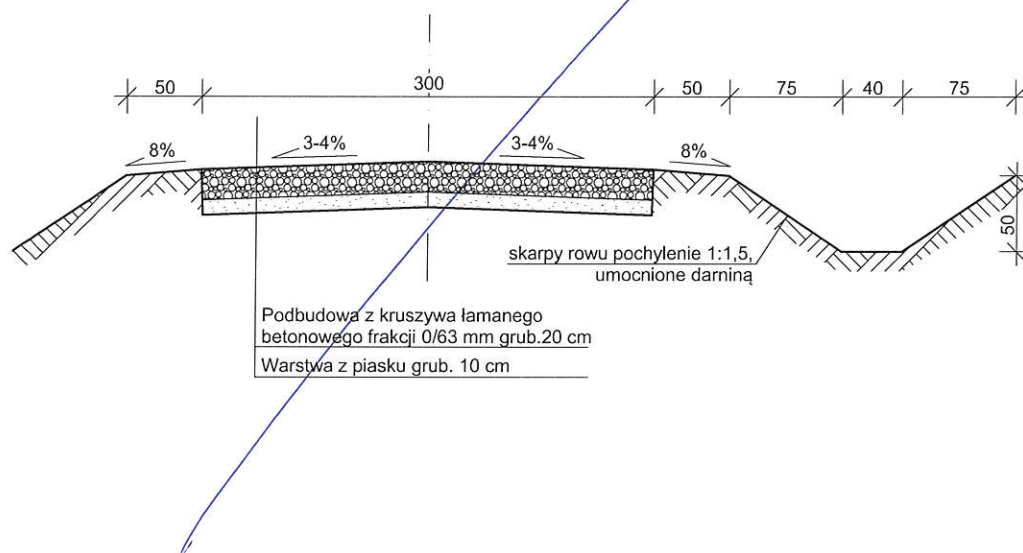
- Jednostką obmiarową jest 1m

Wykonanie poboczy gruntowych.

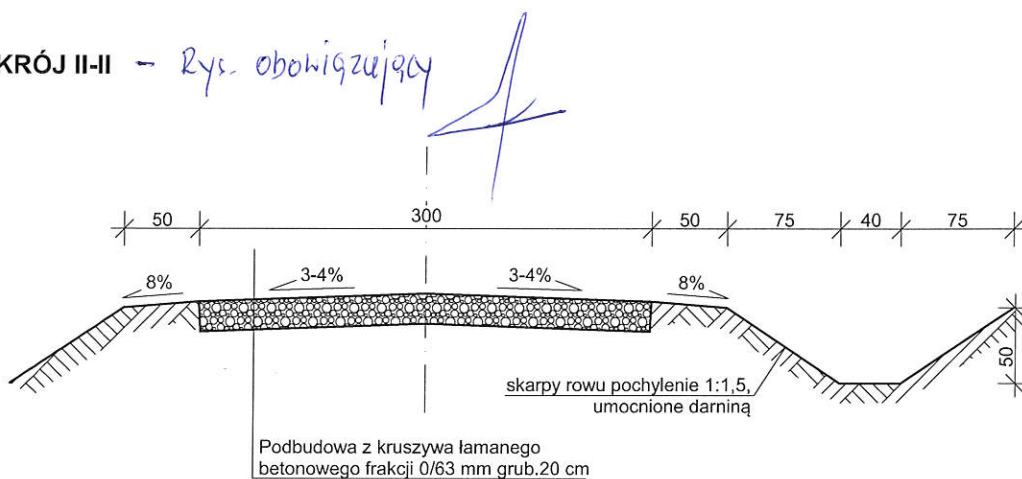
Pobocza gruntowe o szerokości min 0,50m należy wykonać z gruntu odłożonego z koryta drogi.

Do odbioru należy wykonać pomiaru spadków poprzecznych, szerokości pobocza oraz równo

PRZEKRÓJ I-I



PRZEKRÓJ II-II - Rys. obowiązujący



OPRACOWAŁ: Bogusław DĄBROWNY spec. drogowa, nr upr. ZAP/0162/PWOD/08	PODPIS:	NAZWA INWESTYCJI: Remont drogi leśnej na terenie Nadleśnictwa Nowogard (ST-1)
TYTUŁ RYS.: Przekroje konstrukcyjne		INWESTOR: Nadleśnictwo Nowogard, ul. Radosława 11, 72-200 Nowogard
NR RYS.: 2	SKALA.: 1:50	DATA.: czerwiec 2017