



# NAPRAWA DRÓG LEŚNYCH

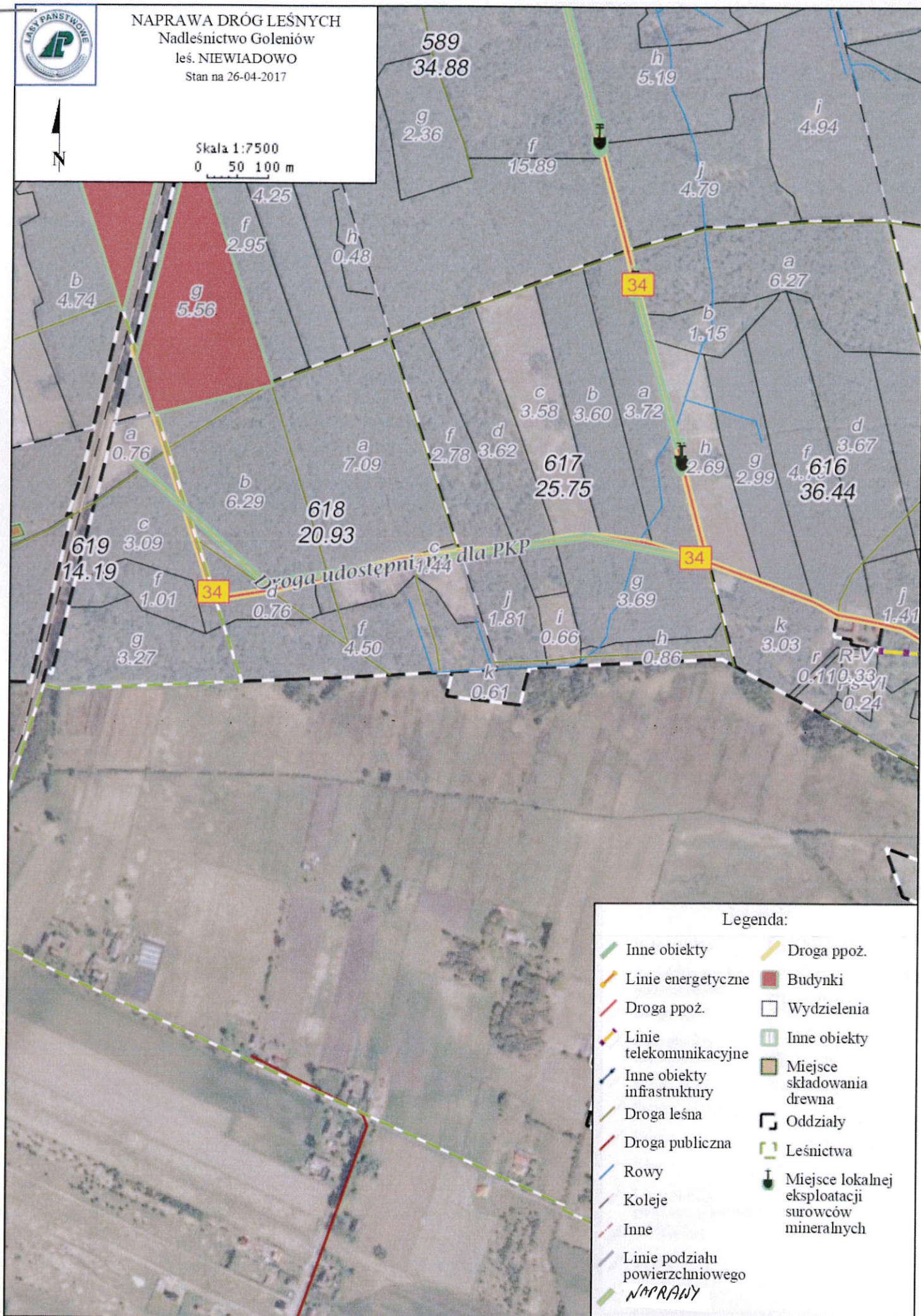
Nadleśnictwo Goleniów

leś. NIEWIADOWO

Stan na 26-04-2017



Skala 1:7500  
0 50 100 m

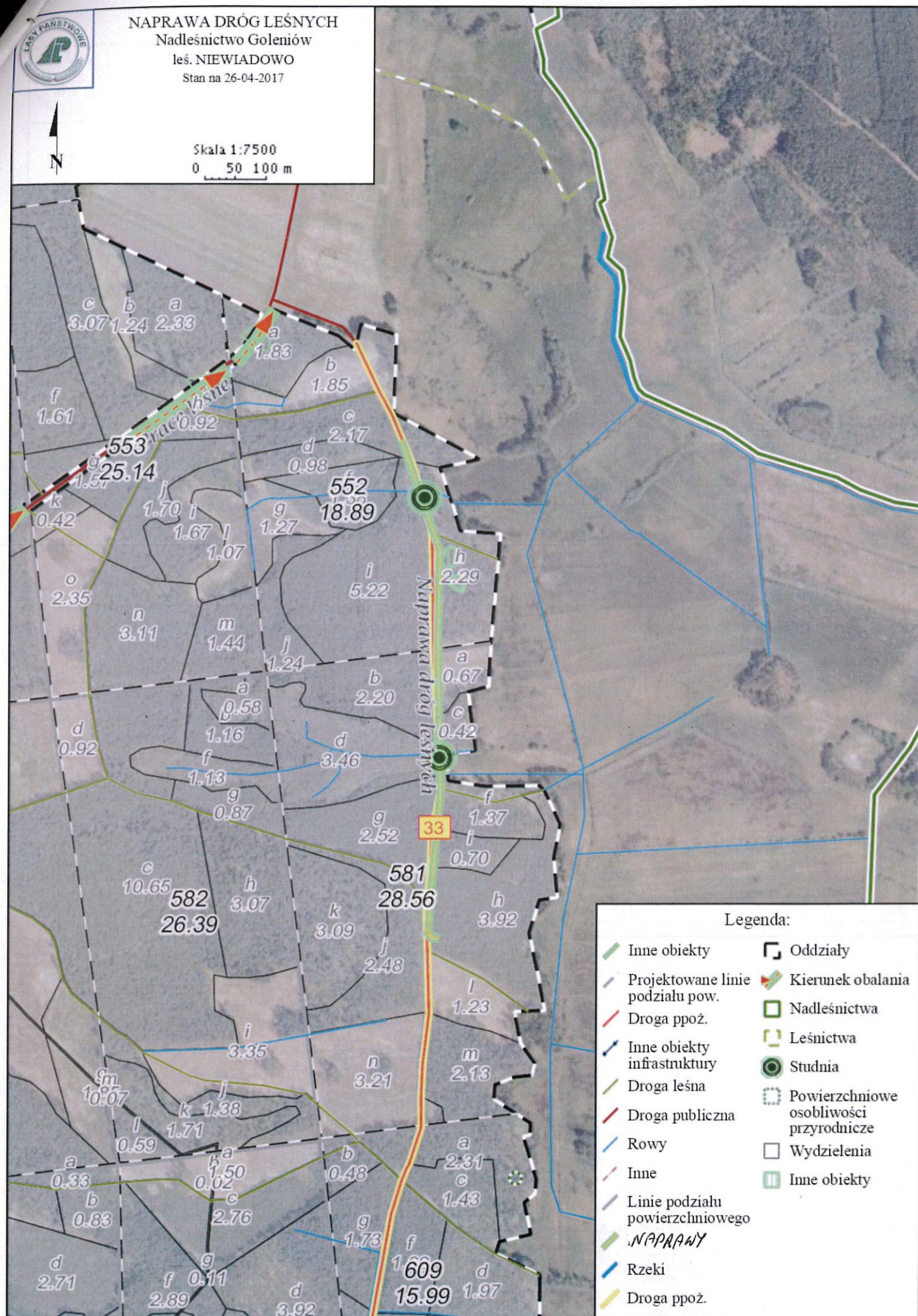


## Legenda:

- |                                 |  |
|---------------------------------|--|
| Inne obiekty                    | Droga ppoż.  |
| Linie energetyczne              | Budynki  |
| Droga ppoż.                     | Wydzielenia  |
| Linie telekomunikacyjne         | Inne obiekty                                       |
| Inne obiekty infrastruktury     | Miejsce składowania drewna                         |
| Droga leśna                     | Oddziały   |
| Droga publiczna                 | Leśnictwa  |
| Rowy                            | Miejsce lokalnej eksploatacji surowców mineralnych |
| Koleje                          |  |
| Inne                            |  |
| Linie podziału powierzchniowego |  |
| <b>NAPRAWY</b>                  |  |



Skala 1:7500  
0 50 100 m

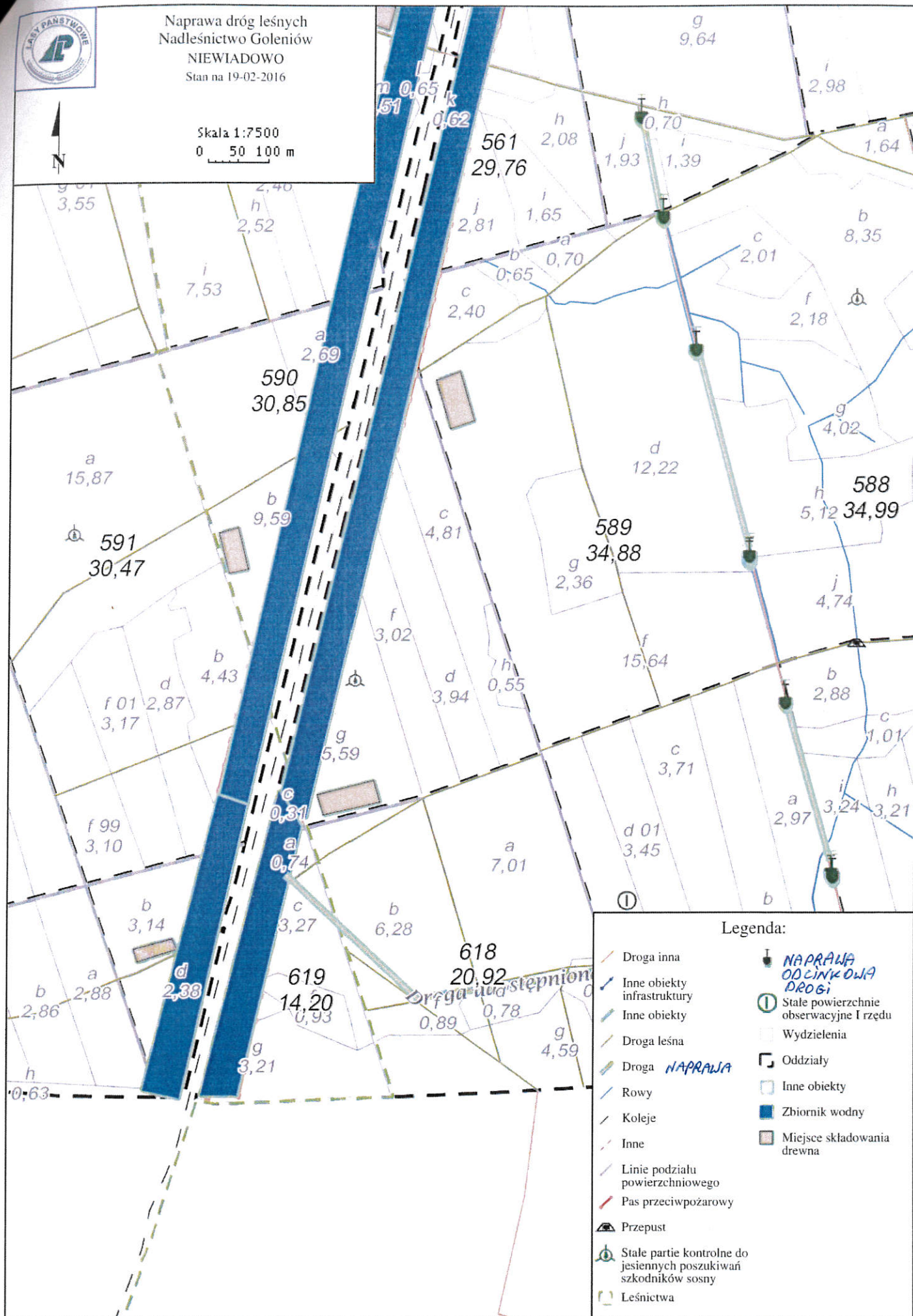




Naprawa dróg leśnych  
Nadleśnictwo Goleniów  
NIEWIADOWO  
Stan na 19-02-2016



Skala 1:7500  
0 50 100 m

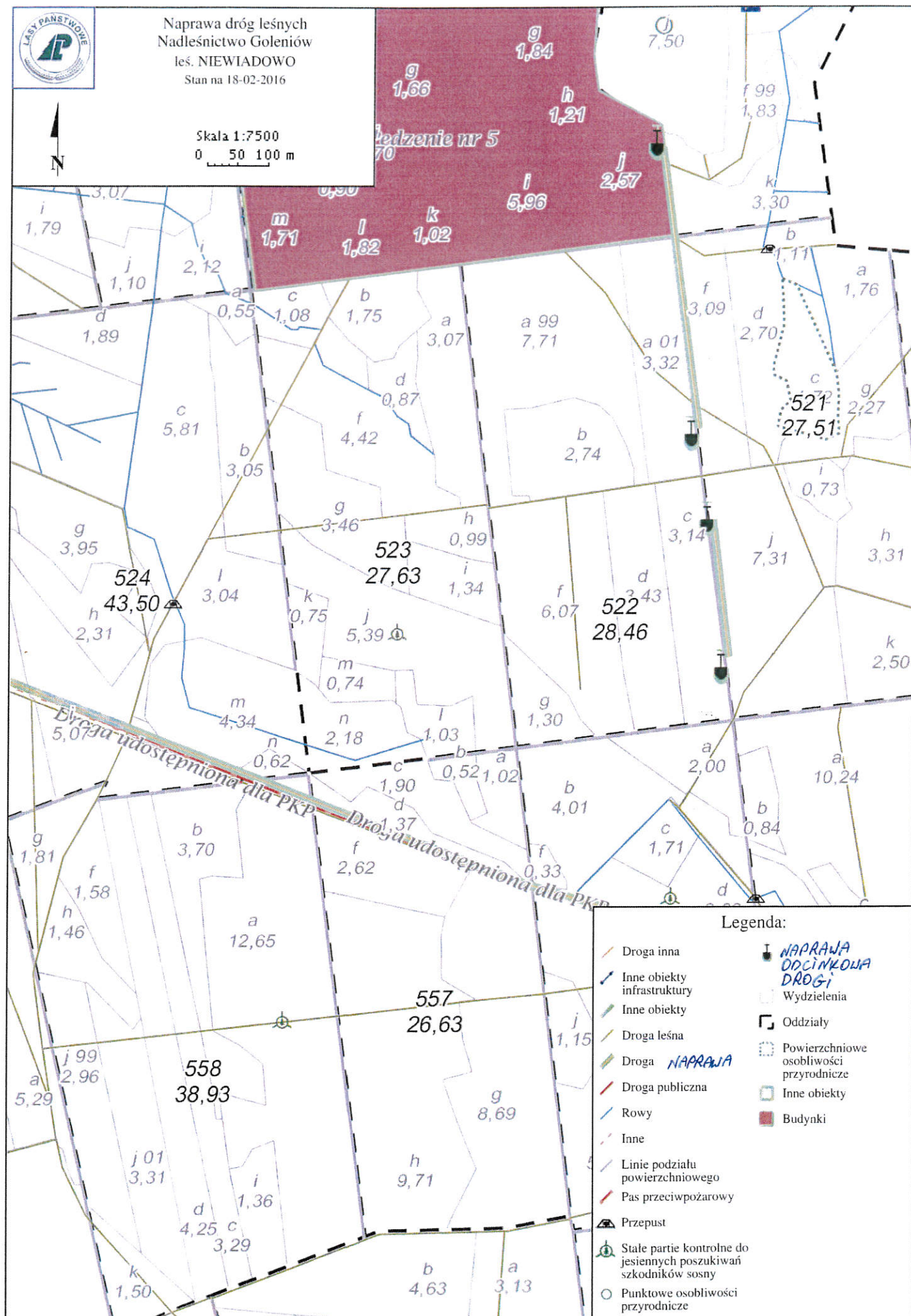




Naprawa dróg leśnych  
Nadleśnictwo Goleniów  
leś. NIEWIADOWO  
Stan na 18-02-2016



Skala 1:7500  
0 50 100 m



#### Legenda:

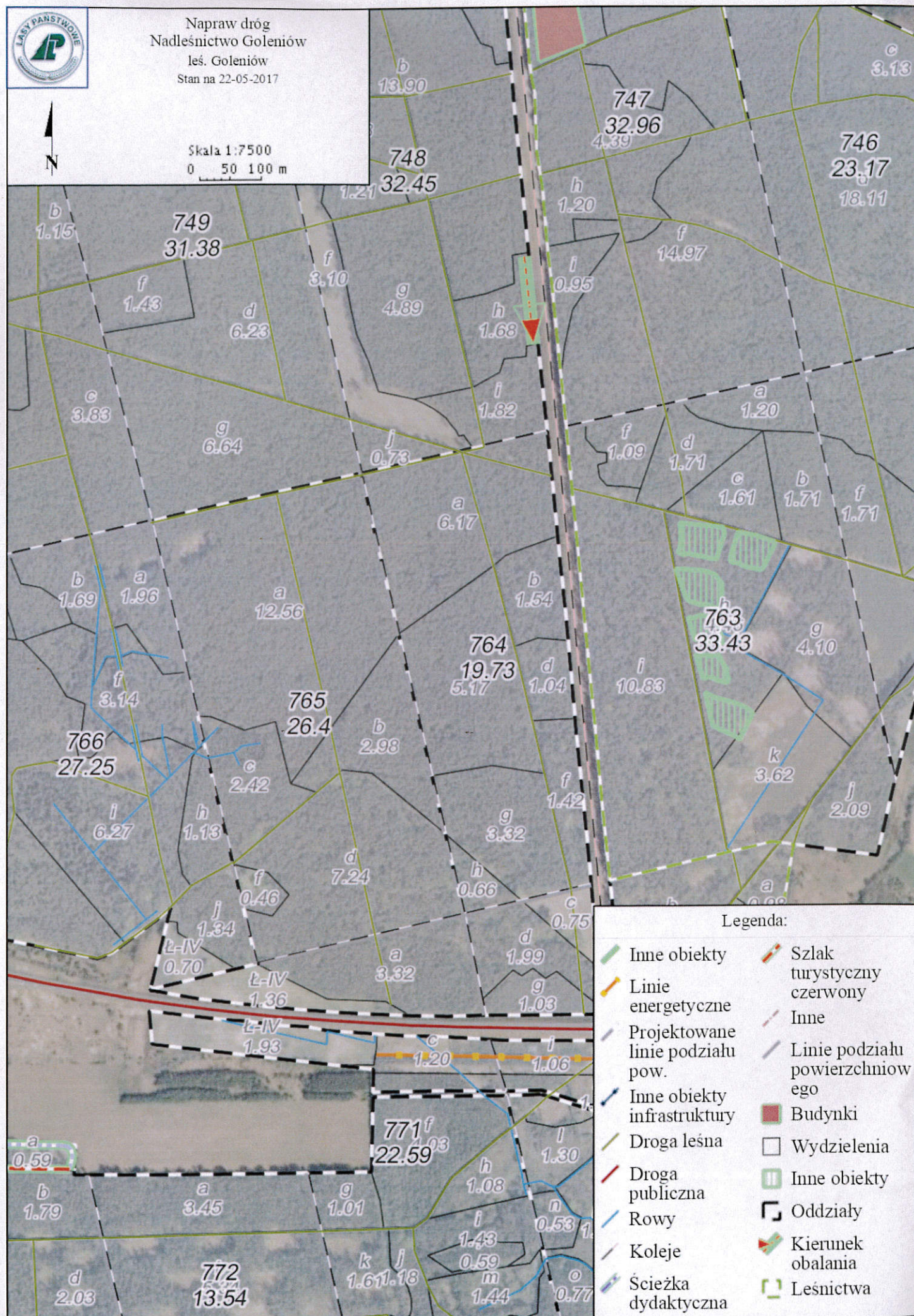
- Droga inna
- Inne obiekty infrastruktury
- Inne obiekty
- Droga leśna
- Droga **NAPRAWA**
- Droga publiczna
- Rowy
- Inne
- Linie podziału powierzchniowego
- Pas przeciwpożarowy
- Przepust
- Stale partie kontrolne do jesiennych poszukiwań szkodników sosny
- Punktowe osobliwości przyrodnicze
- NAPRAWA ODCINKOWA DROGI**
- Wydzielania
- Oddziały
- Powierzchniowe osobliwości przyrodnicze
- Inne obiekty
- Budynki



Napraw dróg  
Nadleśnictwo Goleniów  
leś. Goleniów  
Stan na 22-05-2017




Skala 1:7500  
0 50 100 m



Legenda:

- |                                  |                                 |
|----------------------------------|---------------------------------|
| Inne obiekty                     | Szlak turystyczny czerwony      |
| Linie energetyczne               | Inne                            |
| Projektowane linie podziału pow. | Linie podziału powierzchniowego |
| Inne obiekty infrastruktury      | Budynki                         |
| Droga leśna                      | Wydzielienia                    |
| Droga publiczna                  | Inne obiekty                    |
| Rowy                             | Oddziały                        |
| Koleje                           | Kierunek obalania               |
| Ścieżka dydaktyczna              | Leśnictwa                       |



Skala 1:7500  
0 50 100



# NAPRAWA DRÓG LEŚNYCH

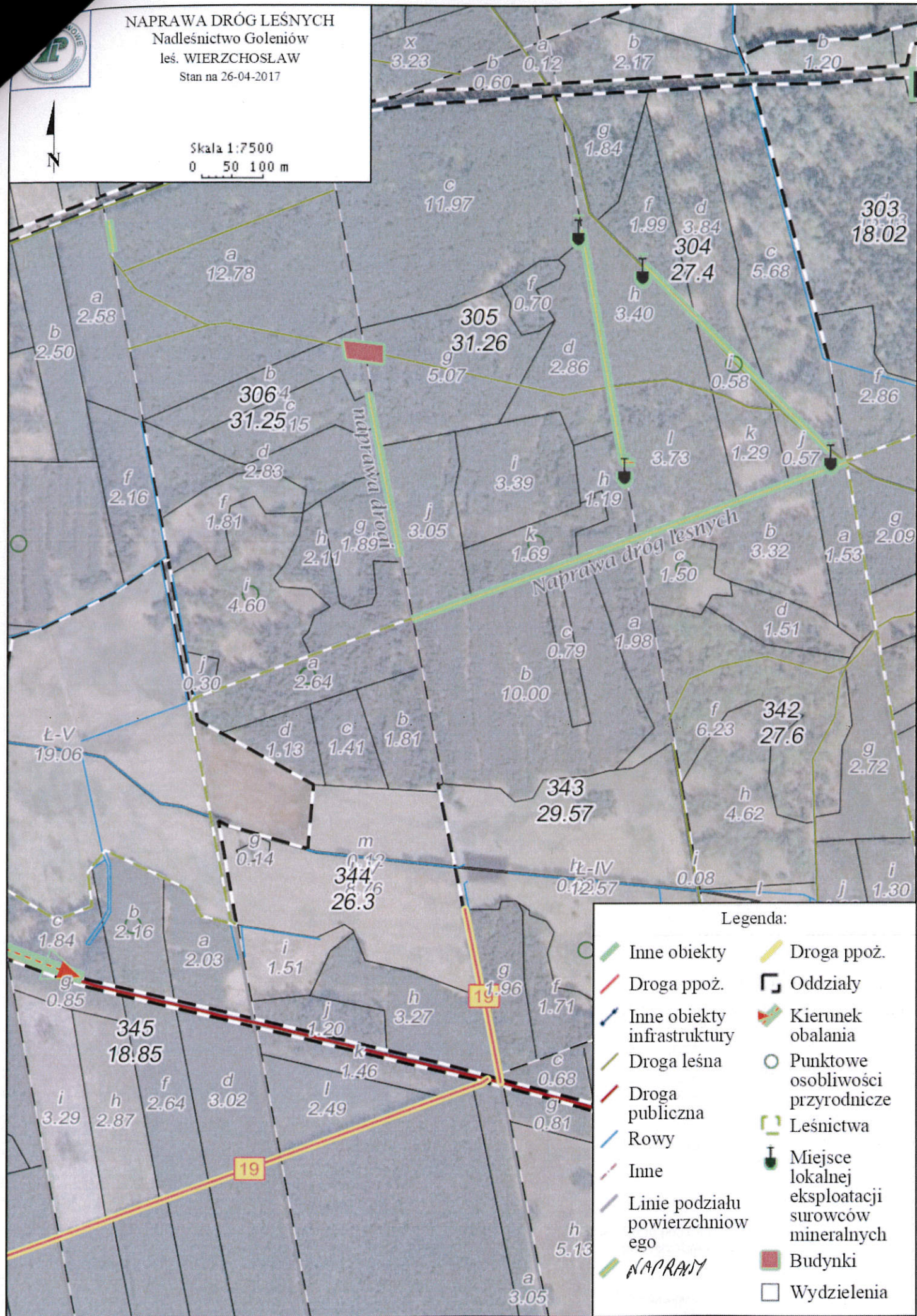
Nadleśnictwo Goleniów

leś. WIERZCHOSŁAW

Stan na 26-04-2017



Skala 1:7500  
0 50 100 m



## Legenda:

- |                                 |  |
|---------------------------------|--|
| Inne obiekty                    | Droga ppoż.  |
| Droga ppoż.                     | Oddziały   |
| Inne obiekty infrastruktury     | Kierunek obalania                                  |
| Droga leśna                     | Punktowe osobliwości przyrodnicze                  |
| Droga publiczna                 | Leśnictwa  |
| Rowy                            | Miejsce lokalnej eksploatacji surowców mineralnych |
| Inne                            | Budynki  |
| Linie podziału powierzchniowego | Wydzielenia  |
| <b>NAPRAWY</b>                  |  |

# NAPRAWA DRÓG LEŚNYCH

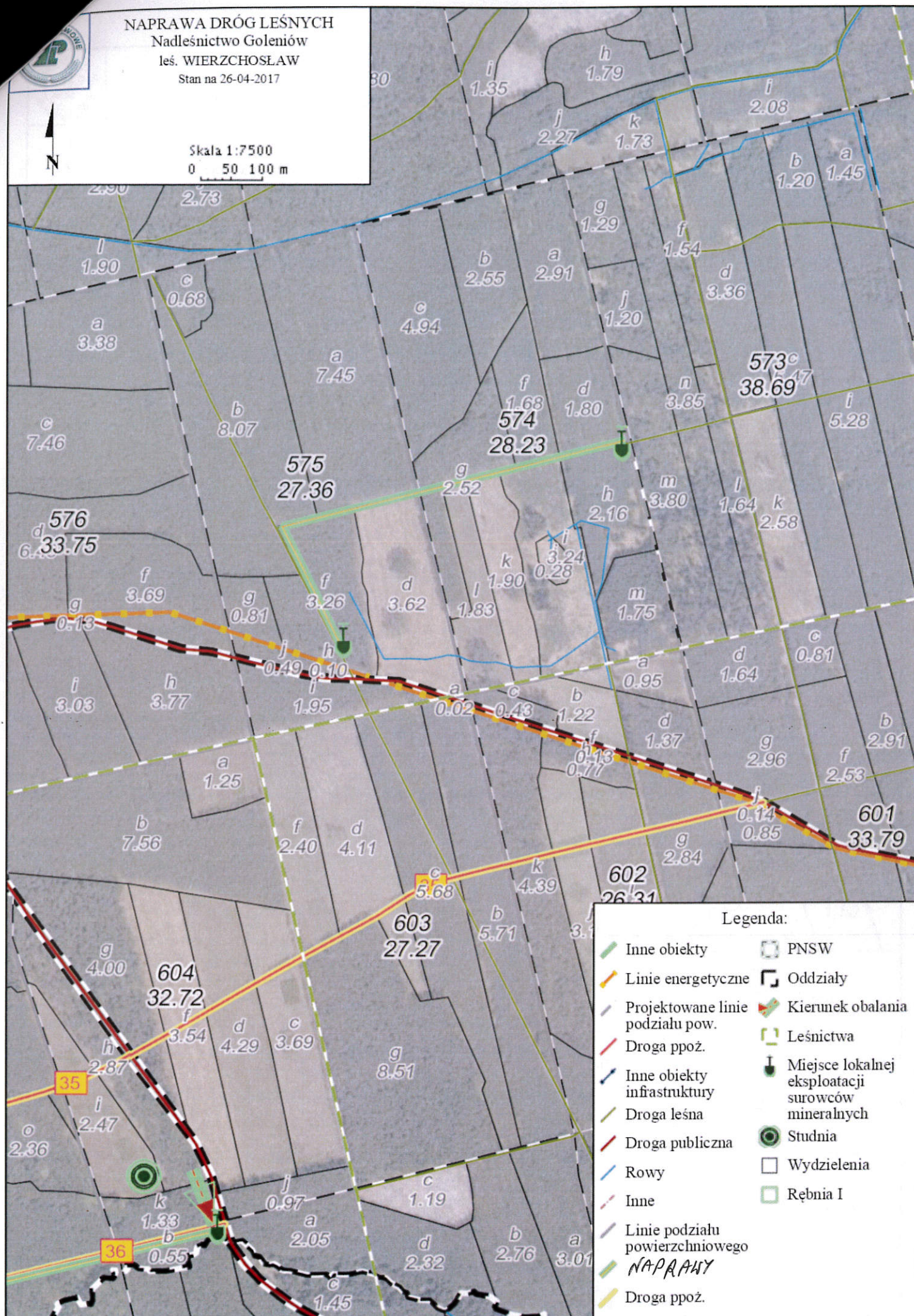
Nadleśnictwo Goleniów

leś. WIERZCHOSŁAW

Stan na 26-04-2017



Skala 1:7500  
0 50 100 m



## Legenda:

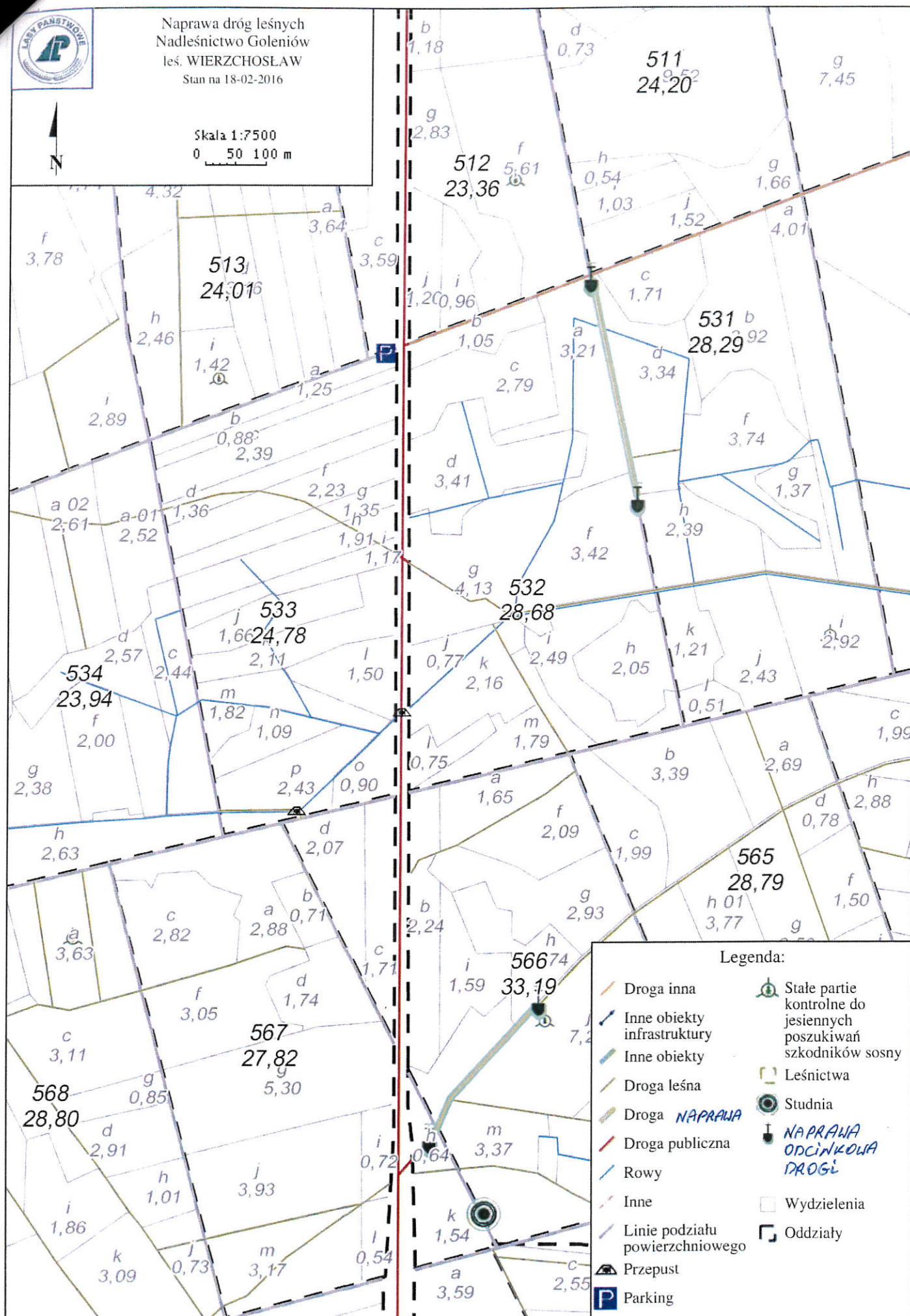
- |                                  |  |
|----------------------------------|--|
| Inne obiekty                     | PNSW   |
| Linie energetyczne               | Oddziały   |
| Projektowane linie podziału pow. | Kierunek obalania                                  |
| Droga ppoż.                      | Leśnictwa  |
| Inne obiekty infrastruktury      | Miejsce lokalnej eksploatacji surowców mineralnych |
| Droga leśna                      | Studnia  |
| Droga publiczna                  | Wydzielania  |
| Rowy                             | Rębnie I   |
| Inne                             |  |
| Linie podziału powierzchniowego  |  |
| NAPRAWY                          |  |
| Droga ppoż.                      |  |



Naprawa dróg leśnych  
Nadleśnictwo Goleniów  
leś. WIERZCHOSŁAW  
Stan na 18-02-2016



Skala 1:7500  
0 50 100 m



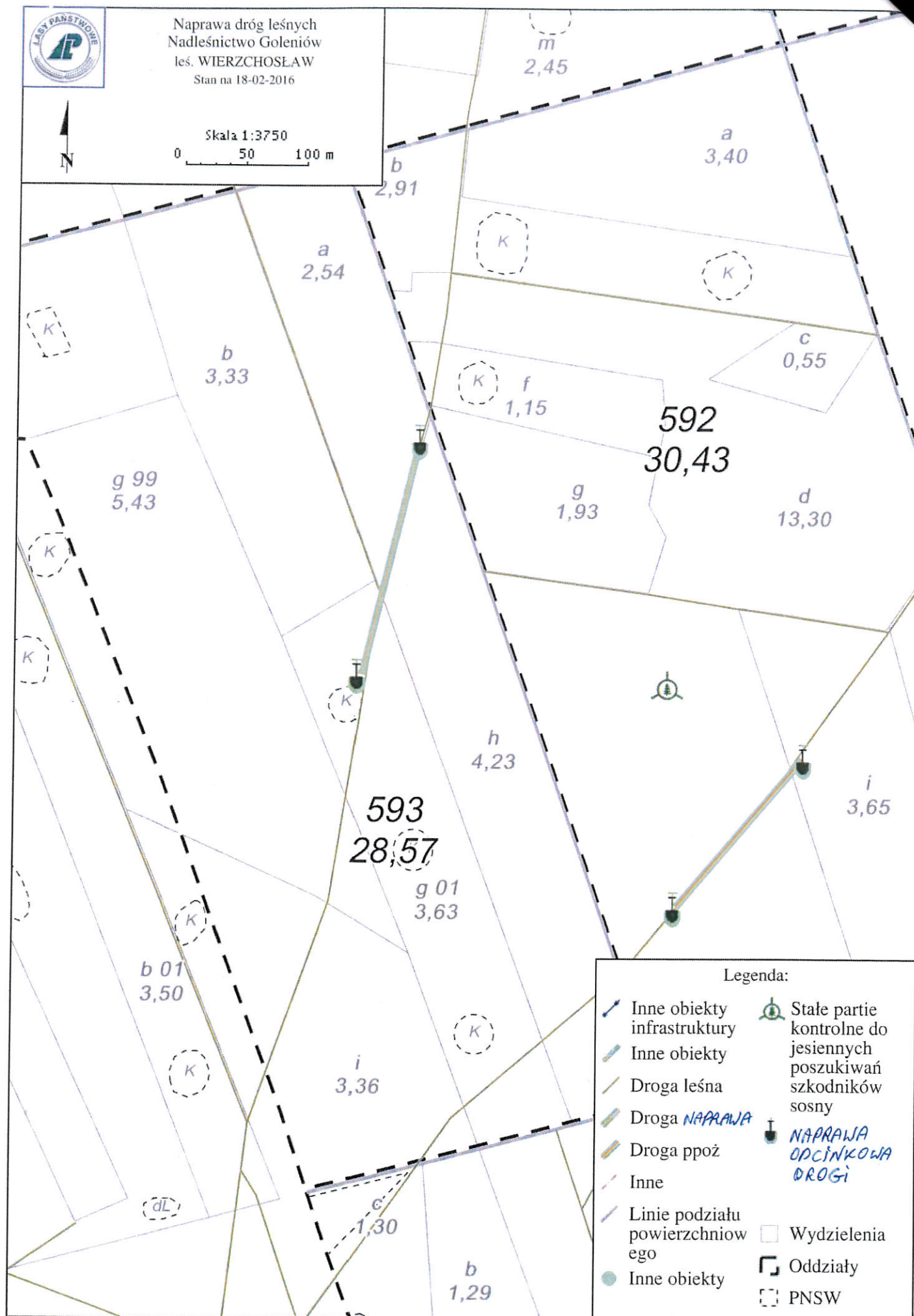
Legenda:

- Droga inna
- Inne obiekty infrastruktury
- Inne obiekty
- Droga leśna
- Droga **NAPRAWA**
- Droga publiczna
- Rowy
- Inne
- Linie podziału powierzchniowego
- Przełaz
- Parking
- Stale partie kontrolne do jesiennych poszukiwań szkodników sosny
- Leśnictwa
- Studnia
- NAPRAWA ODCINKOWA DROGI**
- Wydzielenia
- Oddziały



Skala 1:3750

0 50 100 m

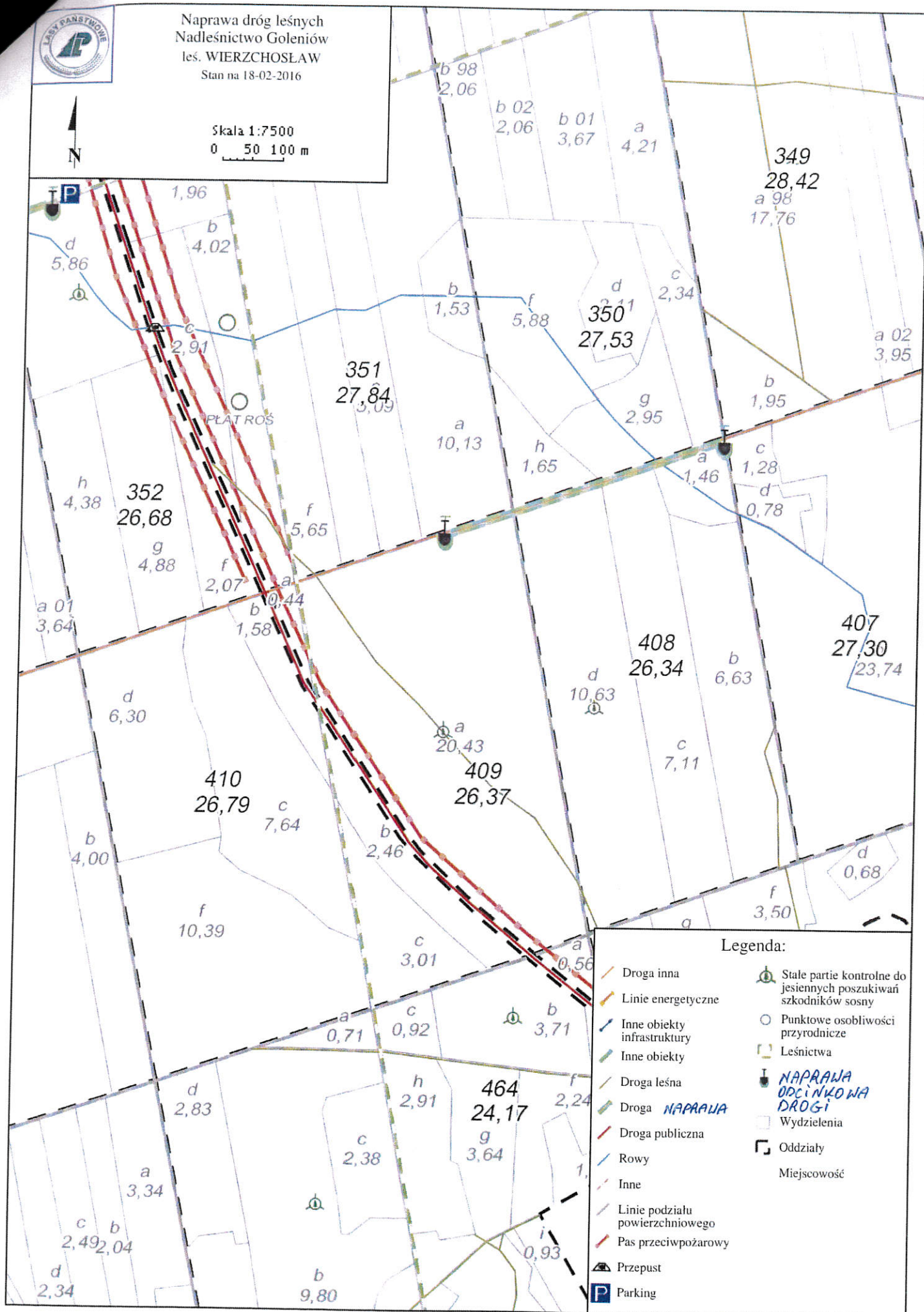




Naprawa dróg leśnych  
Nadleśnictwo Goleniów  
leś. WIERZCHOSŁAW  
Stan na 18-02-2016



Skala 1:7500  
0 50 100 m

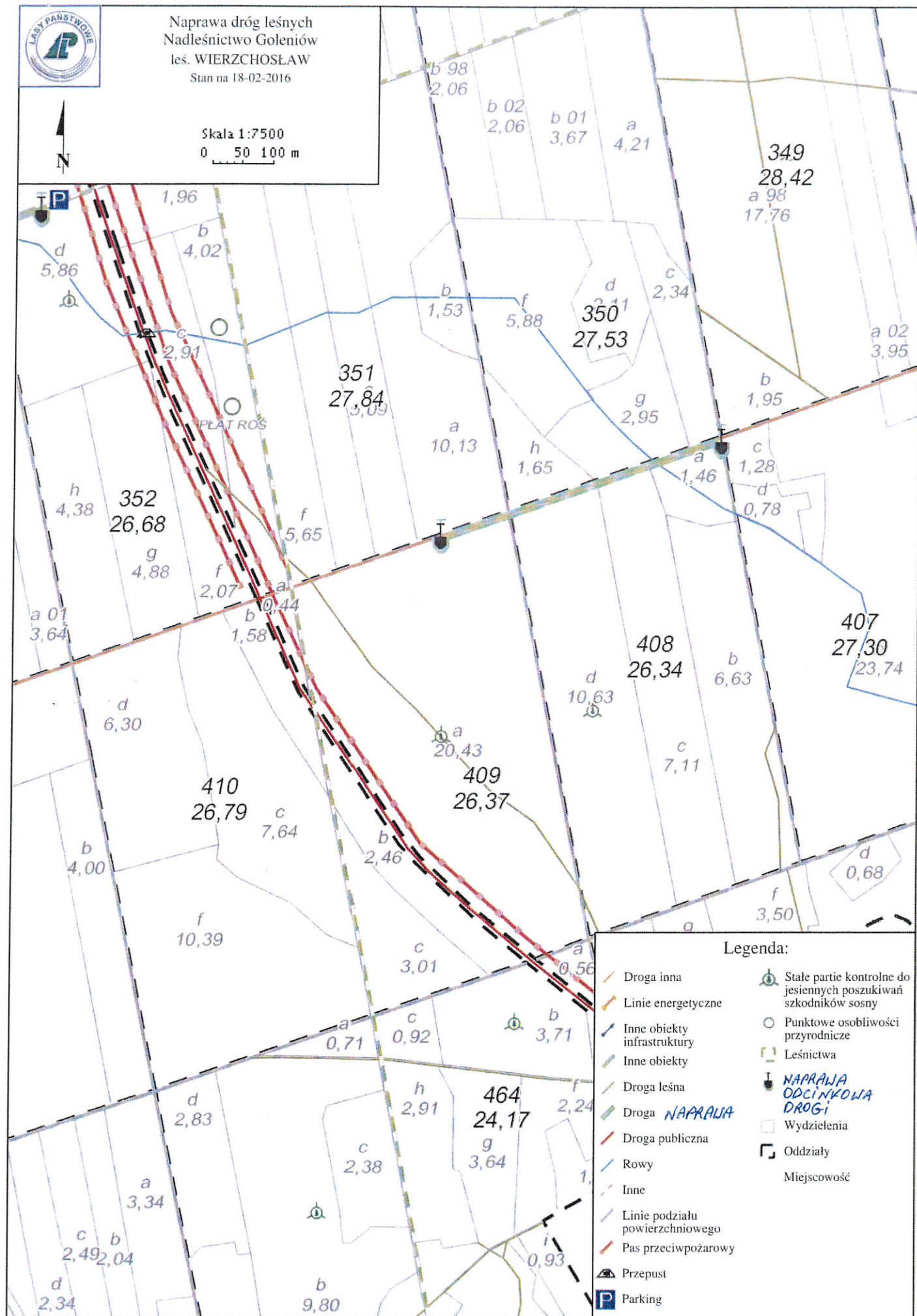




Naprawa dróg leśnych  
Nadleśnictwo Goleniów  
leś. WIERZCHOSŁAW  
Stan na 18-02-2016



Skala 1:7500  
0 50 100 m



#### Legenda:

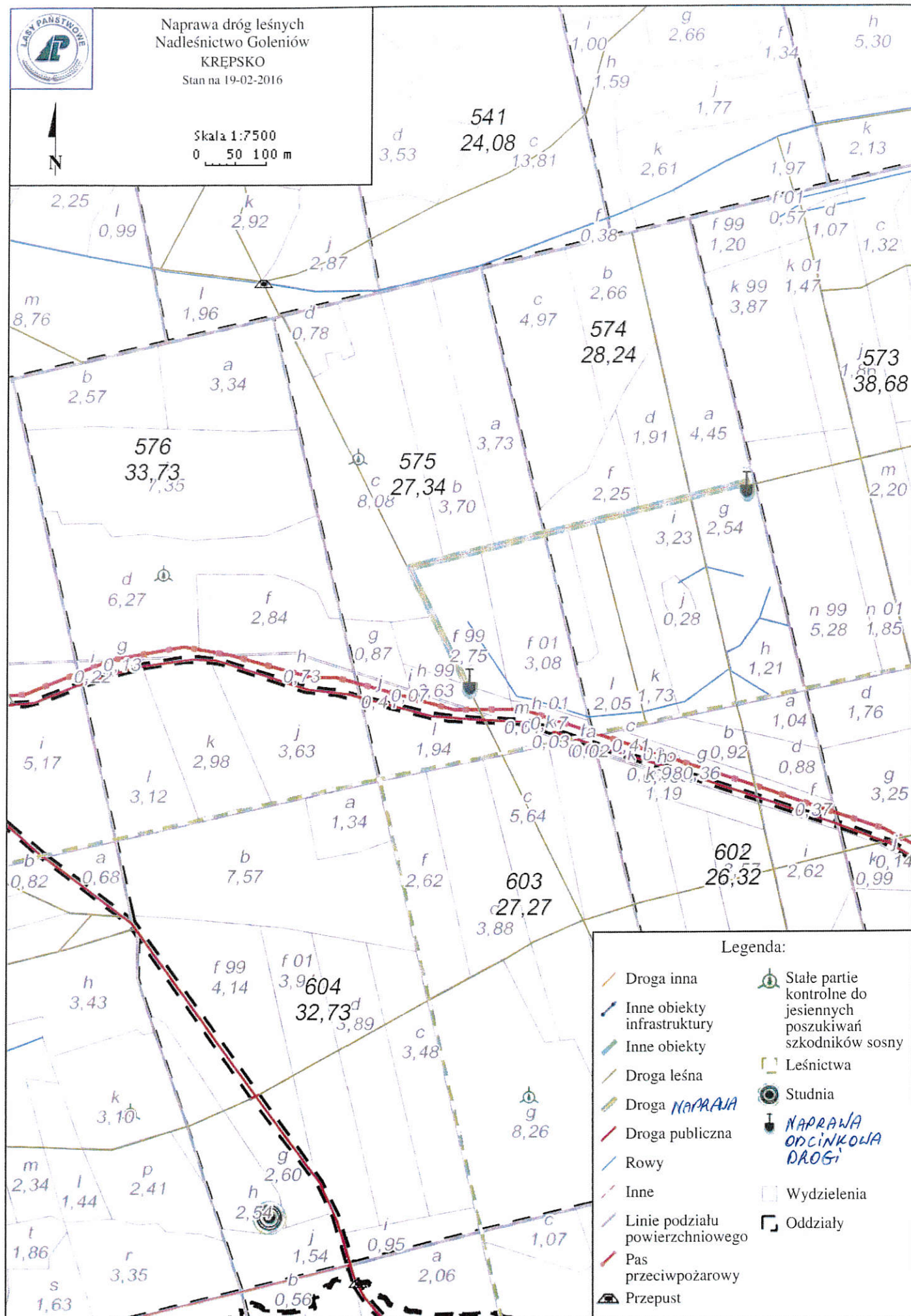
- Droga inna
- Linie energetyczne
- Inne obiekty infrastruktury
- Inne obiekty
- Droga leśna
- Droga **NAPRAWA**
- Droga publiczna
- Rowy
- Inne
- Linie podziału powierzchniowego
- Pas przeciwpożarowy
- Przepręta
- Parking
- Stale partie kontrolne do jesiennych poszukiwań szkodników sosny
- Punktowne osobliwości przyrodnicze
- Leśnictwa
- NAPRAWA ODCINKOWA DROGI**
- Wydzielenia
- Oddziały
- Miejscowość



Naprawa dróg leśnych  
Nadleśnictwo Goleniów  
KREPSKO  
Stan na 19-02-2016



Skala 1:7500  
0 50 100 m



Legenda:

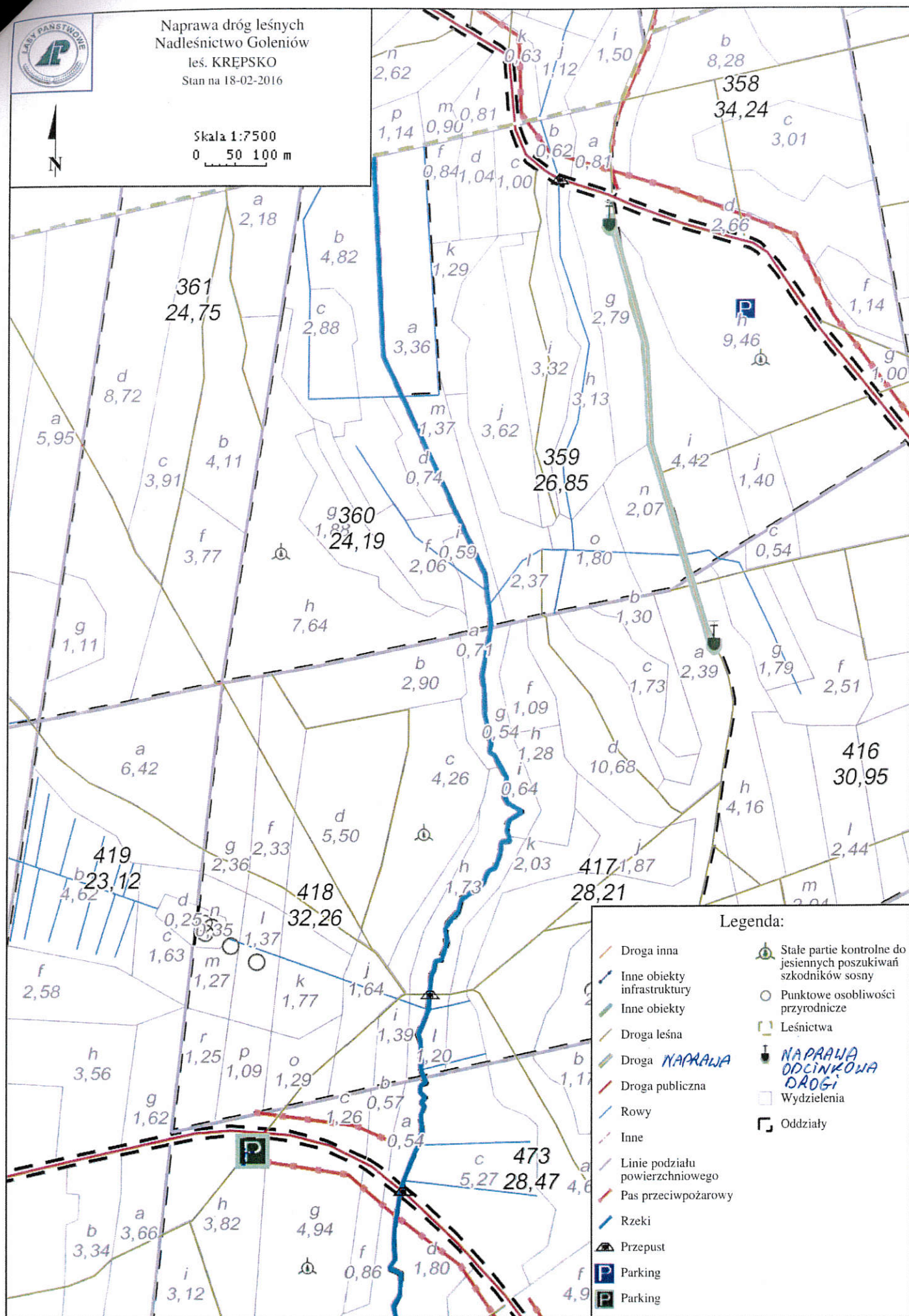
- Droga inna
- Inne obiekty infrastruktury
- Inne obiekty
- Droga leśna
- Droga **NAPRAWA**
- Droga publiczna
- Rowy
- Inne
- Linie podziału powierzchniowego
- Pas przeciwpożarowy
- Przepust
- Stale partie kontrolne do jesiennych poszukiwań szkodników sosny
- Leśnictwa
- Studnia
- NAPRAWA ODCINKOWA DROGI**
- Wydzielania
- Oddziały



Naprawa dróg leśnych  
Nadleśnictwo Goleniów  
leś. KREPSKO  
Stan na 18-02-2016



Skala 1:7500  
0 50 100 m



#### Legenda:

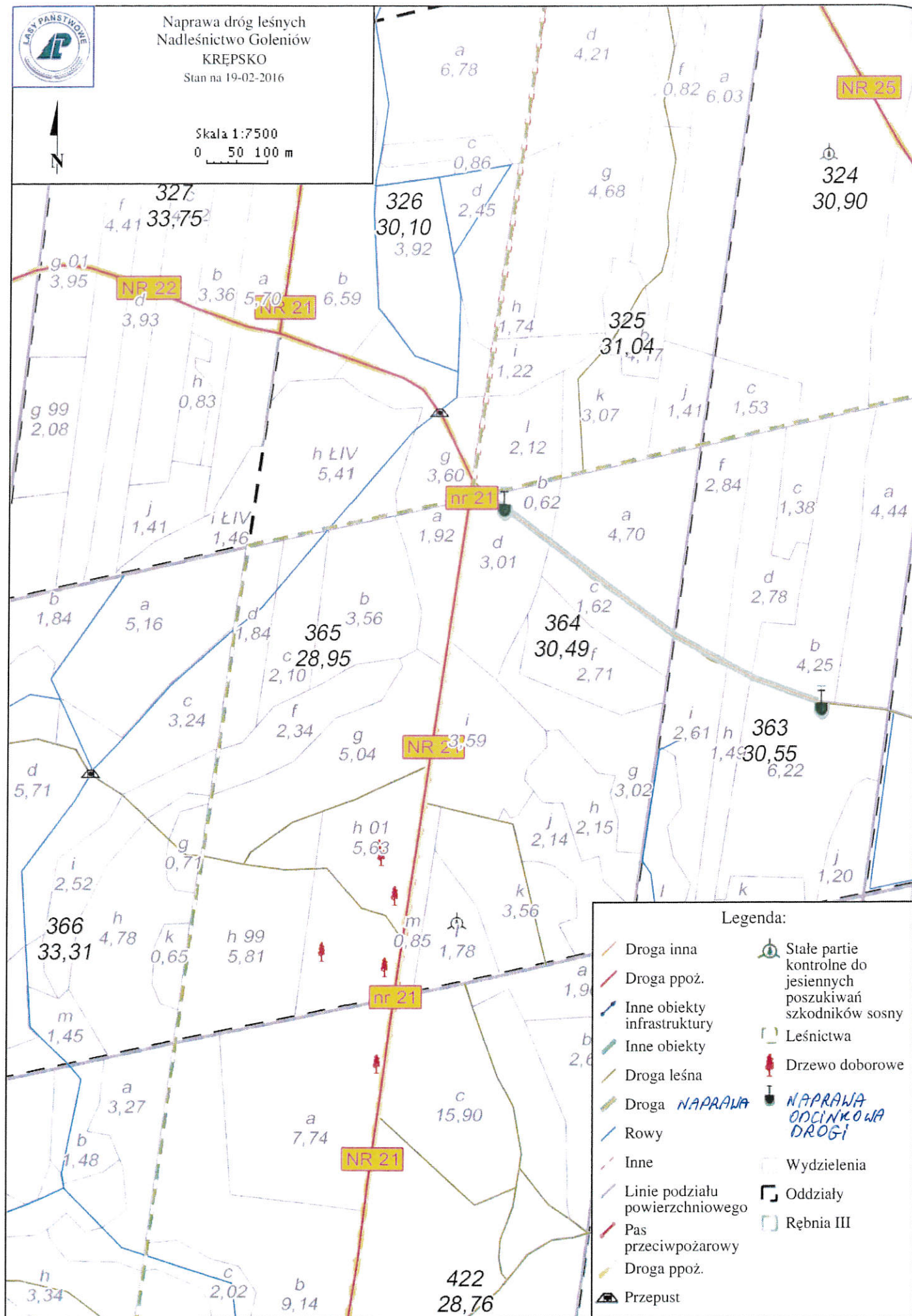
- Droga inna
- Inne obiekty infrastruktury
- Inne obiekty
- Droga leśna
- Droga **NAPRAWA**
- Droga publiczna
- Rowy
- Inne
- Linie podziału powierzchniowego
- Pas przeciwpożarowy
- Rzeki
- Przepust
- Parking
- Parking
- Stale partie kontrolne do jesiennych poszukiwań szkodników sosny
- Punktowe osobliwości przyrodnicze
- Leśnictwa
- NAPRAWA ODCINKOWA DROGI**
- Wydzielenia
- Oddziały



Naprawa dróg leśnych  
Nadleśnictwo Goleniów  
KREPSKO  
Stan na 19-02-2016



Skala 1:7500  
0 50 100 m



Legenda:

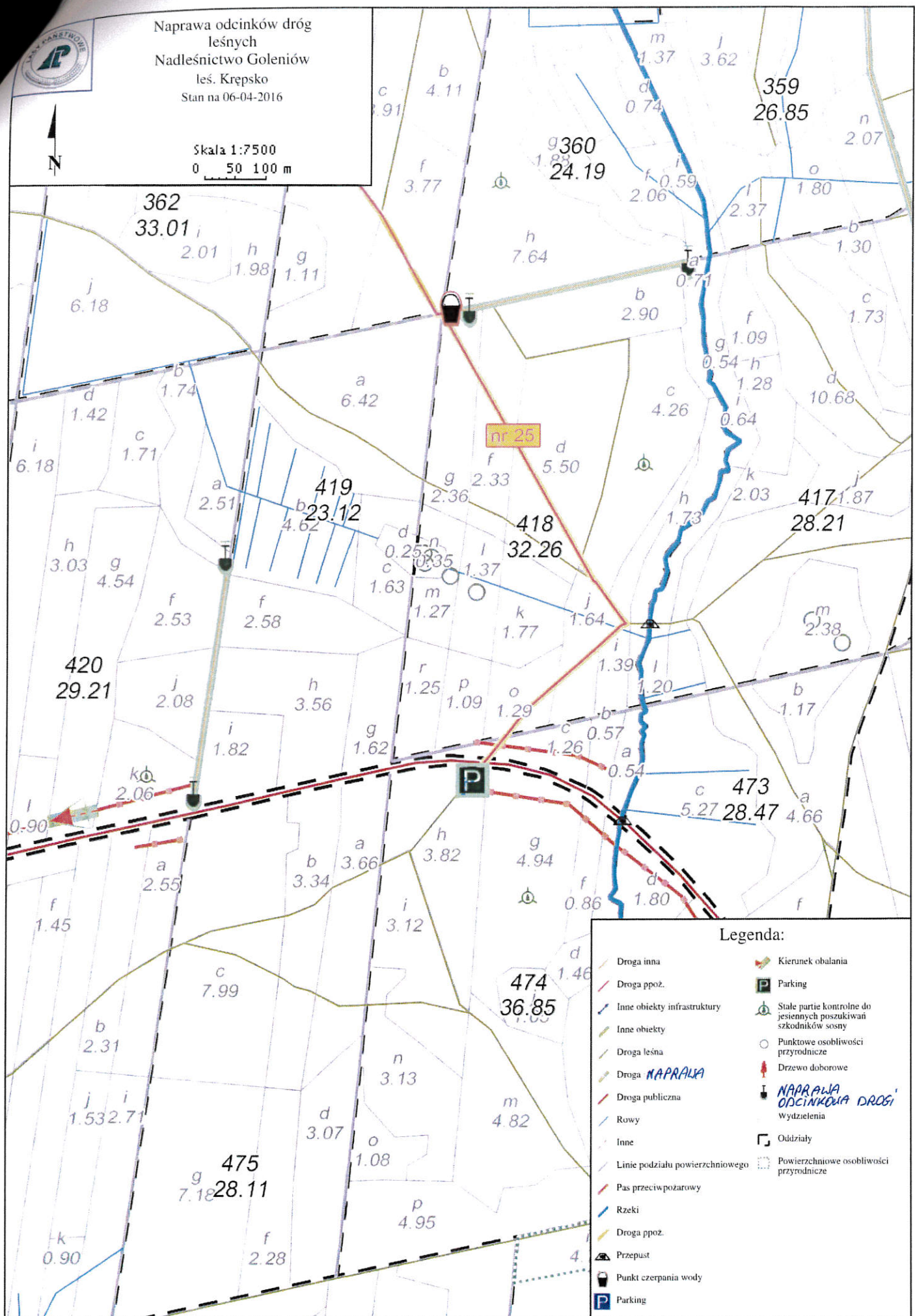
- Droga inna
- Droga ppoż.
- Inne obiekty infrastruktury
- Inne obiekty
- Droga leśna
- Droga **NAPRAWA**
- Rowy
- Inne
- Linie podziału powierzchniowego
- Pas przeciwpożarowy
- Droga ppoż.
- Przepust
- Stale partie kontrolne do jesiennych poszukiwań szkodników sosny
- Leśnictwa
- Drzewo doborowe
- NAPRAWA ODCINKOWA DROGI**
- Wydzielenia
- Oddziały
- Rębnia III



Naprawa odcinków dróg  
leśnych  
Nadleśnictwo Goleniów  
leś. Krepisko  
Stan na 06-04-2016



Skala 1:7500  
0 50 100 m

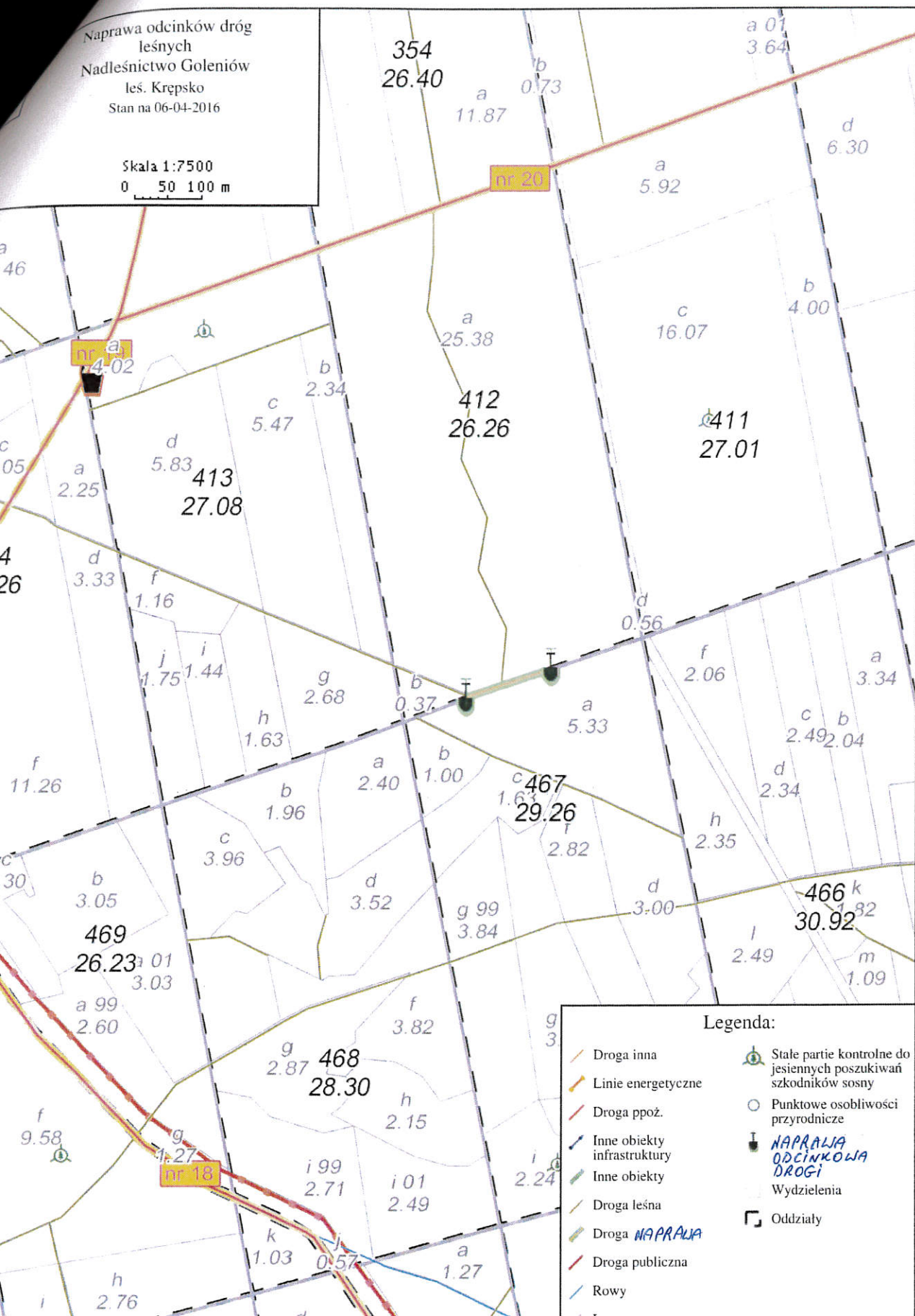


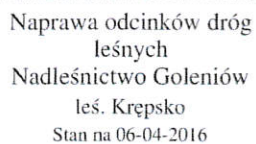
### Legenda:

- Droga inna
- Droga ppoz.
- Inne obiekty infrastruktury
- Inne obiekty
- Droga leśna
- Droga **NAPRAWA**
- Droga publiczna
- Rowy
- Inne
- Linie podziału powierzchniowego
- Pas przeciwpożarowy
- Rzeki
- Droga ppoz.
- Przepust
- Punkt czerpania wody
- Parking
- Kierunek obalania
- Parking
- Stale partie kontrolne do jesienich poszukiwań szkodników sosny
- Punktowe osłabienia przyrodnicze
- Drzewo doborowe
- NAPRAWA ODCINKÓW DROGI**
- Wydzielenia
- Oddziały
- Powierzchniowe osłabienia przyrodnicze

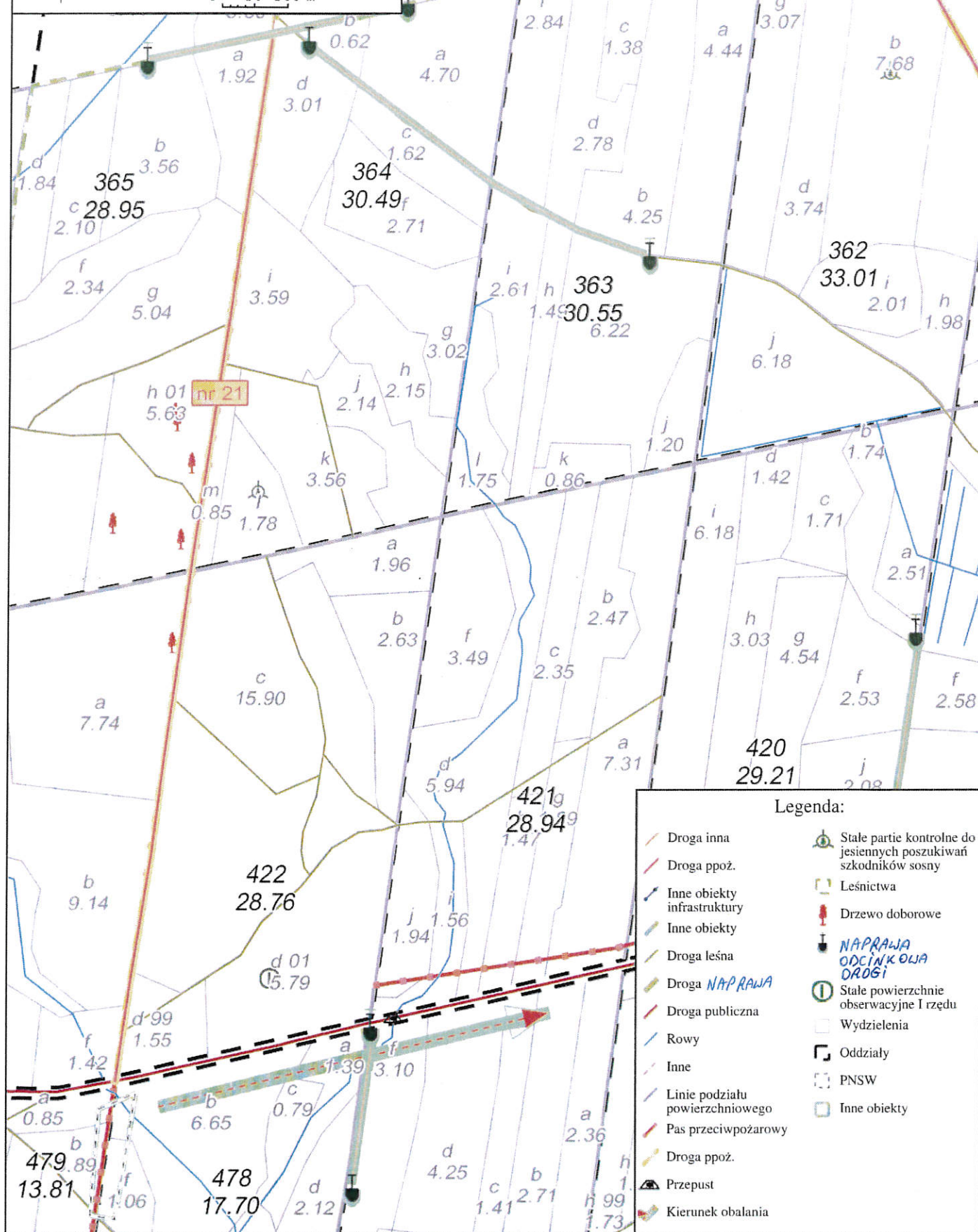
Naprawa odcinków dróg  
leśnych  
Nadleśnictwo Goleniów  
leś. Krępsko  
Stan na 06-04-2016

Skala 1:7500  
0 50 100 m

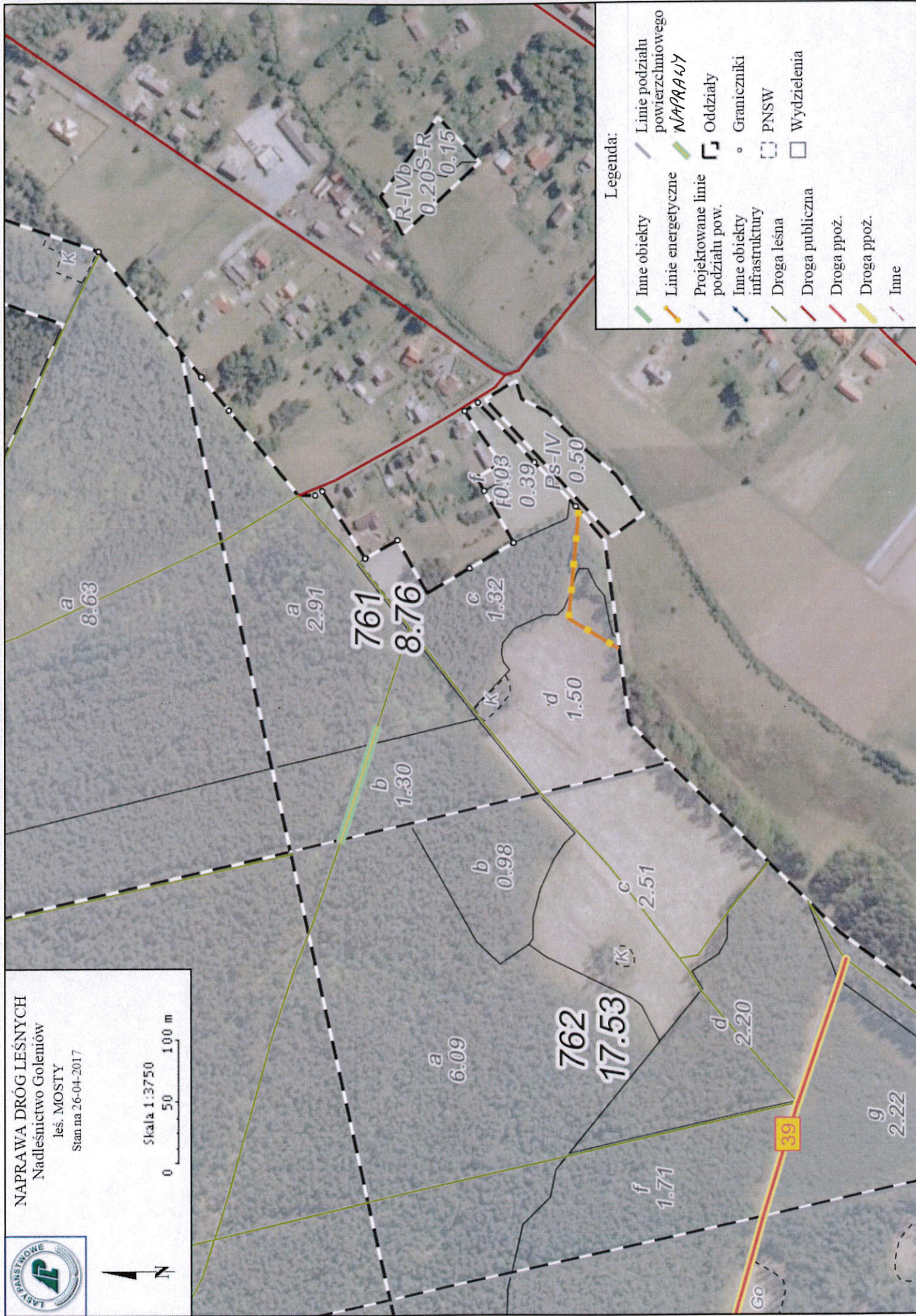




Skala 1:7500  
0 50 100 m

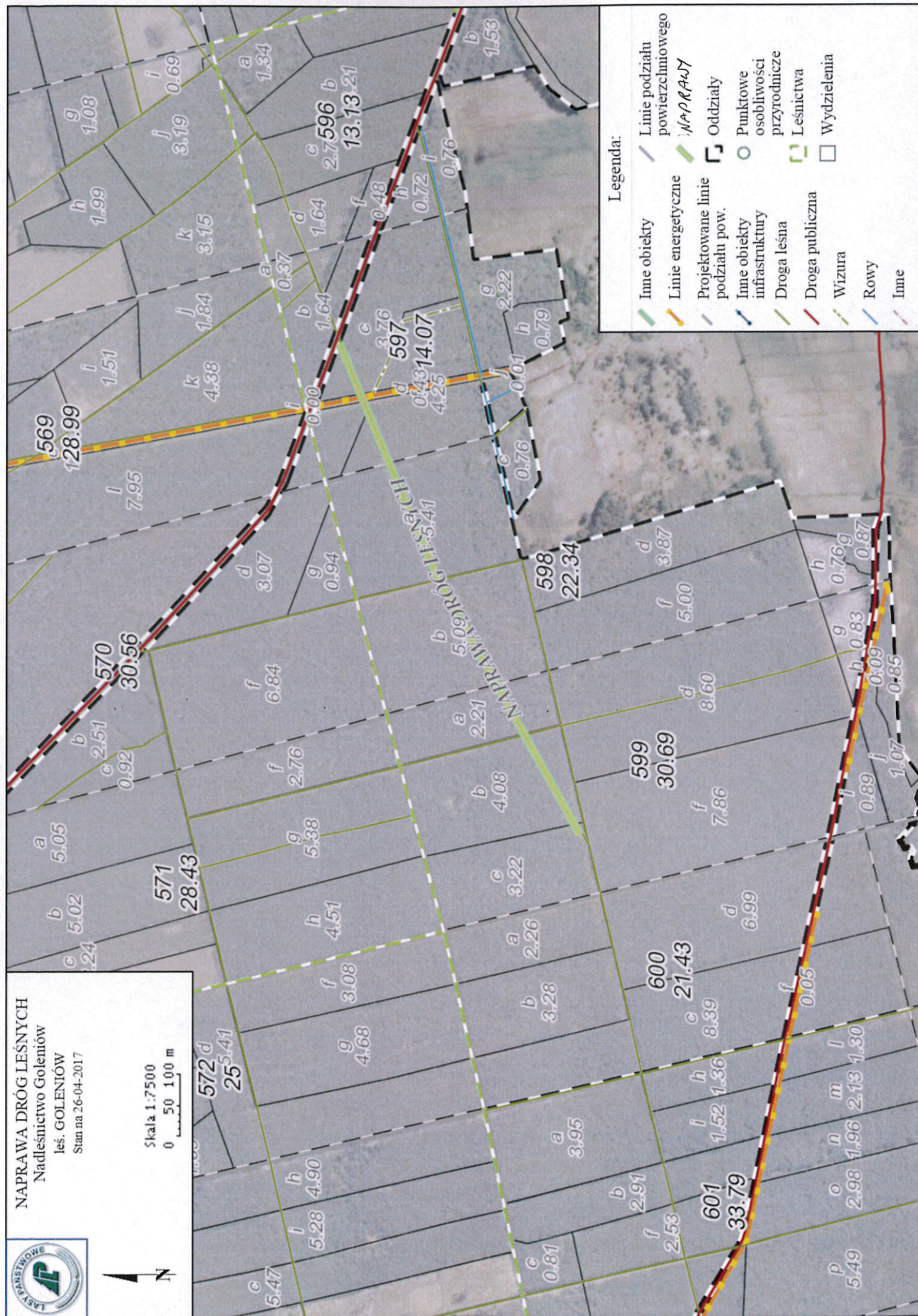




NAPRAWA DRÓG LEŚNYCH  
Nadleśnictwo Goleniów  
leś. MOSTY  
Stan na 26-04-2017



Legenda:

Inne obiekty	Linie energetyczne	Projektowane linie podziału pow.	Inne obiekty infrastruktury	Droga leśna	Droga publiczna	Droga ppoż.	Droga ppoż.	Inne
Linie podziału powierzchniowego	Oddziały	Graniczniki	PNSW	Wydzielania				

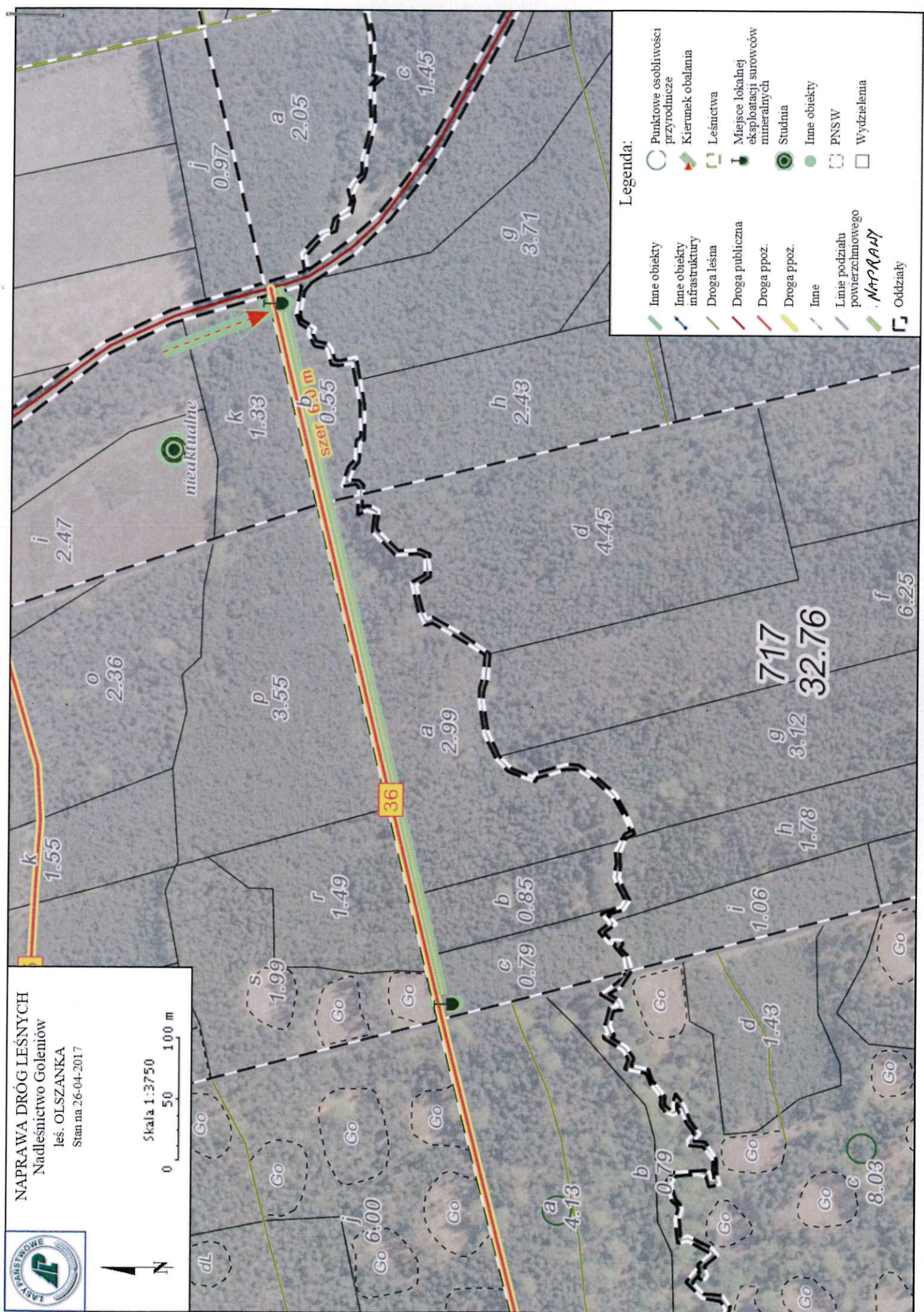




NAPRAWA DRÓG LEŚNYCH  
Nadleśnictwo Goleńców  
leś. OLSZANKA  
Stan na 26-04-2017



Skala 1:3750  
0 50 100 m



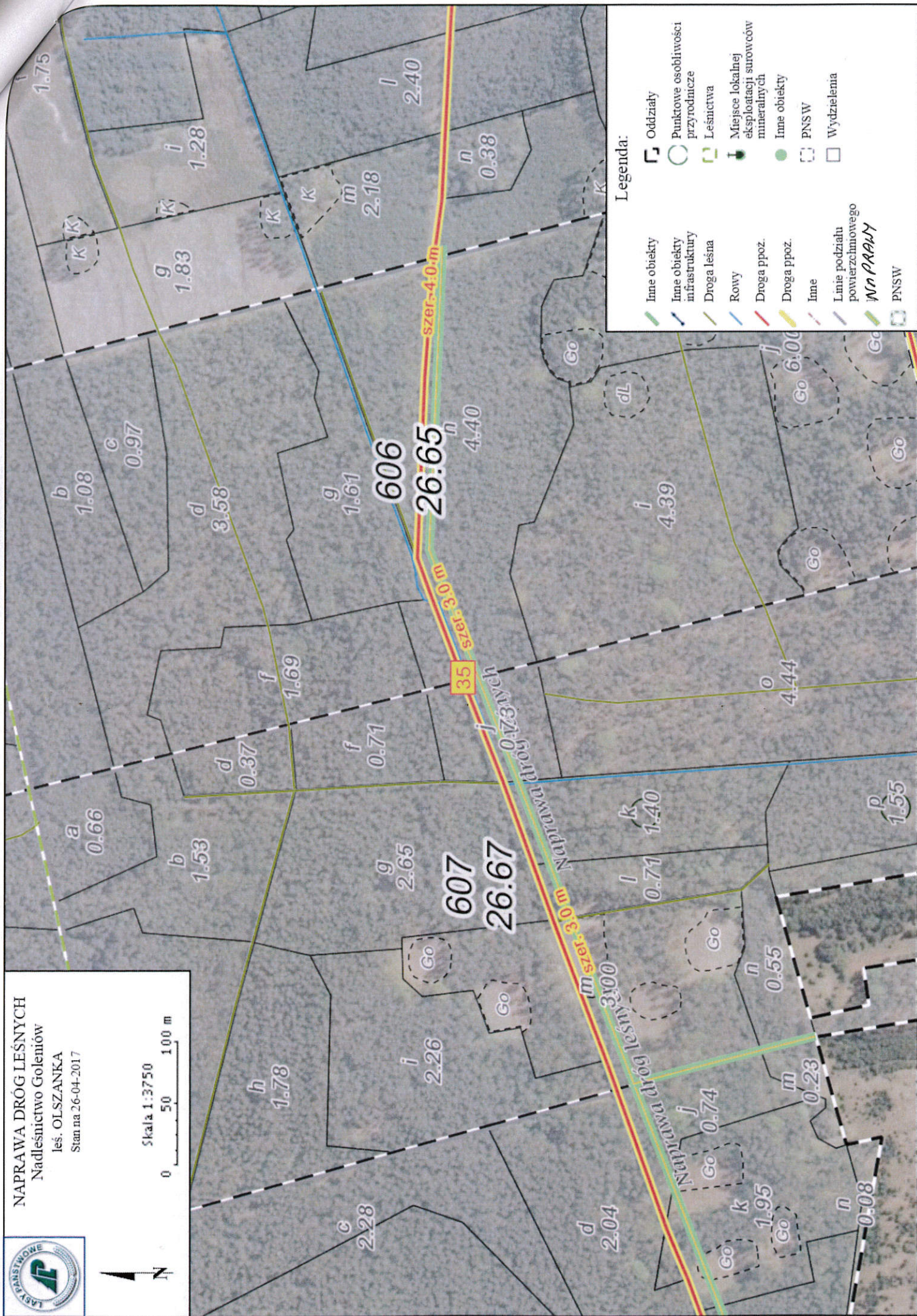
- Legenda:
- |                                 |  |
|---------------------------------|--|
| Inne obiekty                    | Punkty osobliwości przyrodnicze                    |
| Inne obiekty infrastruktury     | Kierunek obalania                                  |
| Droga leśna                     | Leśnictwa  |
| Droga publiczna                 | Miejsce lokalnej eksploatacji surowców mineralnych |
| Droga ppoz.                     | Studnia  |
| Droga ppoz.                     | Inne obiekty                                       |
| Inne                            | PNSW   |
| Linie podziału powierzchniowego | Wydzielania  |
| <b>NAPRAWY</b>                  |  |
| Oddziały                        |  |



NAPRAWA DRÓG LEŚNYCH  
Nadleśnictwo Goleniów  
leś. OLSZANKA  
Stan na 26-04-2017



Skala 1:3750  
0 50 100 m



Legenda:

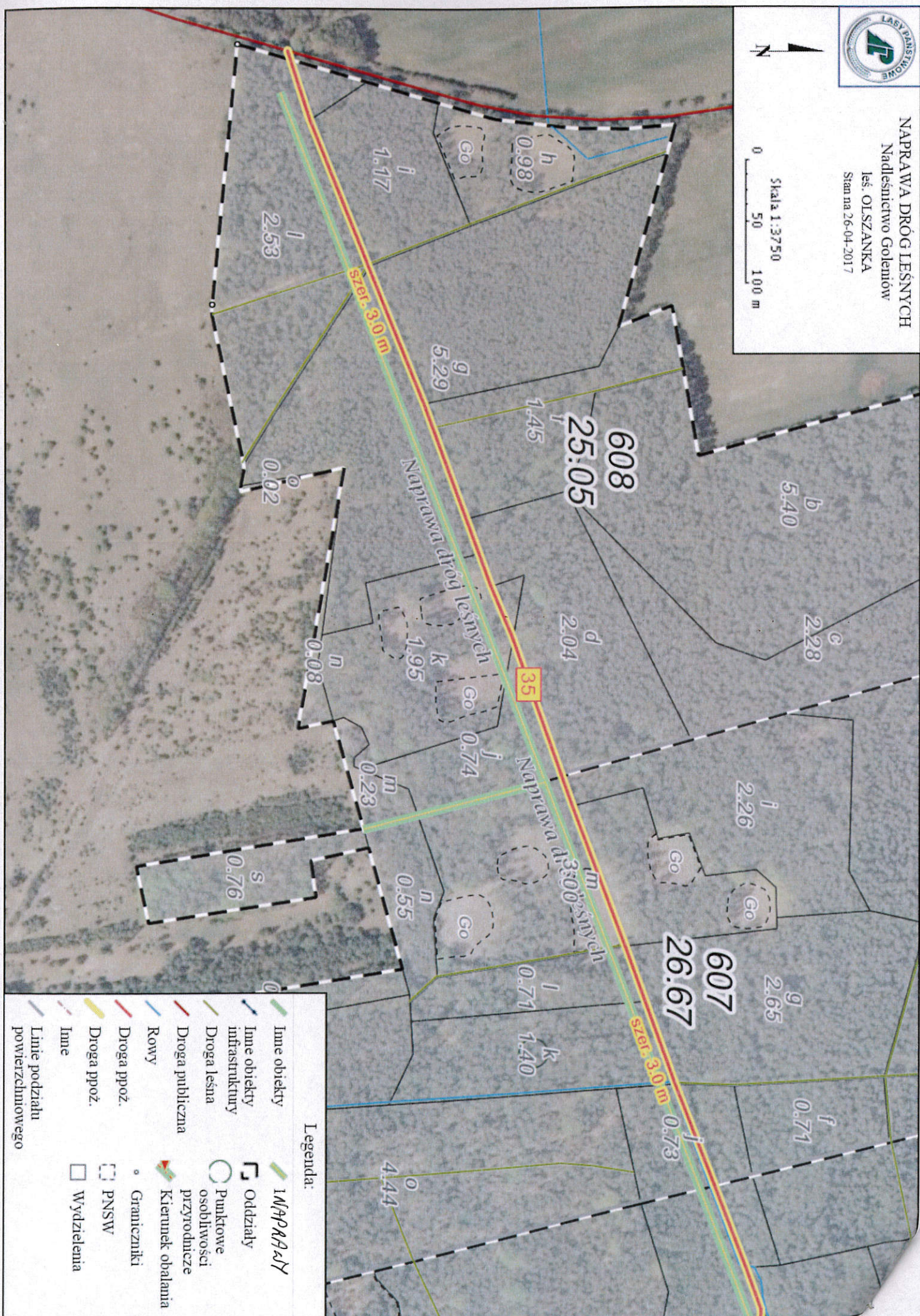
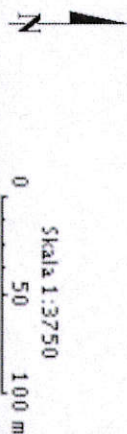
- |  |                                 |  |  |
|--|---------------------------------|--|--|
|  | Inne obiekty                    |  | Oddziały   |
|  | Inne obiekty infrastruktury     |  | Punktowe osłabienia przyrodnicze                   |
|  | Droga leśna                     |  | Leśnictwa  |
|  | Rowy                            |  | Miejsce lokalnej eksploatacji surowców mineralnych |
|  | Droga ppoz.                     |  | Inne obiekty                                       |
|  | Droga ppoz.                     |  | PNSW   |
|  | Inne                            |  | Wydzielenia  |
|  | Linie podziału powierzchniowego |  |  |
|  | <b>NAPRAWY</b>                  |  |  |
|  | PNSW                            |  |  |



## Nadleśnictwo Goleńców

Jes. OLSZANKA

Stran na 26-04-2017





# NAPRAWA DRÓG LEŚNYCH

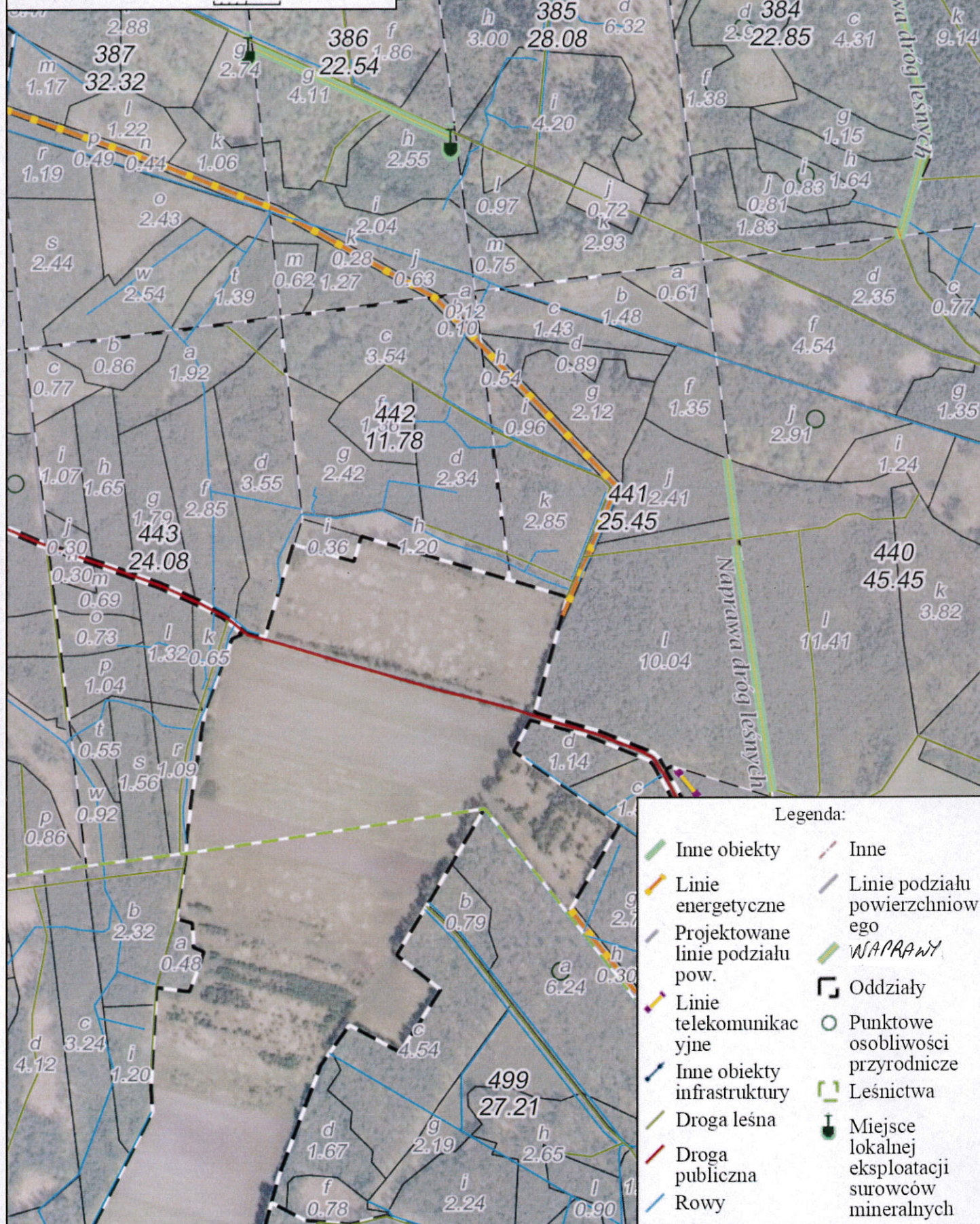
Nadleśnictwo Goleniów

les. DZISNA

Stan na 26-04-2017



Skala 1:7500  
0 50 100 m



## Legenda:

- |                                  |  |
|----------------------------------|--|
| Inne obiekty                     | Inne   |
| Linie energetyczne               | Linie podziału powierzchniowego                    |
| Projektowane linie podziału pow. | NAPRAWY  |
| Linie telekomunikacyjne          | Oddziały   |
| Inne obiekty infrastruktury      | Punktowe osobliwości przyrodnicze                  |
| Droga leśna                      | Leśnictwa  |
| Droga publiczna                  | Miejsce lokalnej eksploatacji surowców mineralnych |
| Rowy                             |  |



# NAPRAWA DRÓG LEŚNYCH

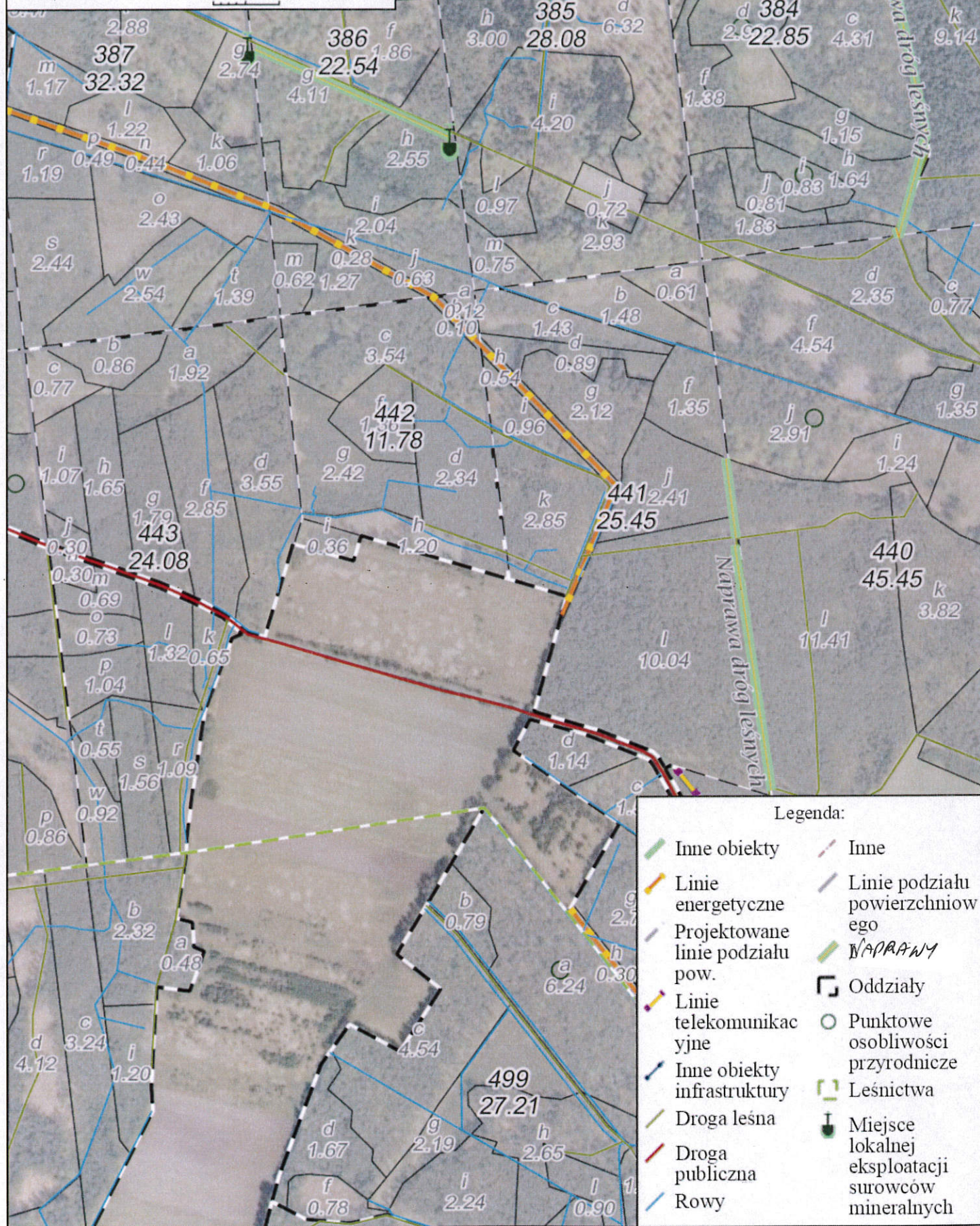
Nadleśnictwo Goleniów

les. DZISNA

Stan na 26-04-2017



Skala 1:7500  
0 50 100 m



## Legenda:

- |                                  |  |
|----------------------------------|--|
| Inne obiekty                     | Inne   |
| Linie energetyczne               | Linie podziału powierzchniowego                    |
| Projektowane linie podziału pow. | NAPRAWY  |
| Linie telekomunikacyjne          | Oddziały   |
| Inne obiekty infrastruktury      | Punkty osobliwości przyrodnicze                    |
| Droga leśna                      | Leśnictwa  |
| Droga publiczna                  | Miejsce lokalnej eksploatacji surowców mineralnych |
| Rowy                             |  |



# NAPRAWA DRÓG LEŚNYCH

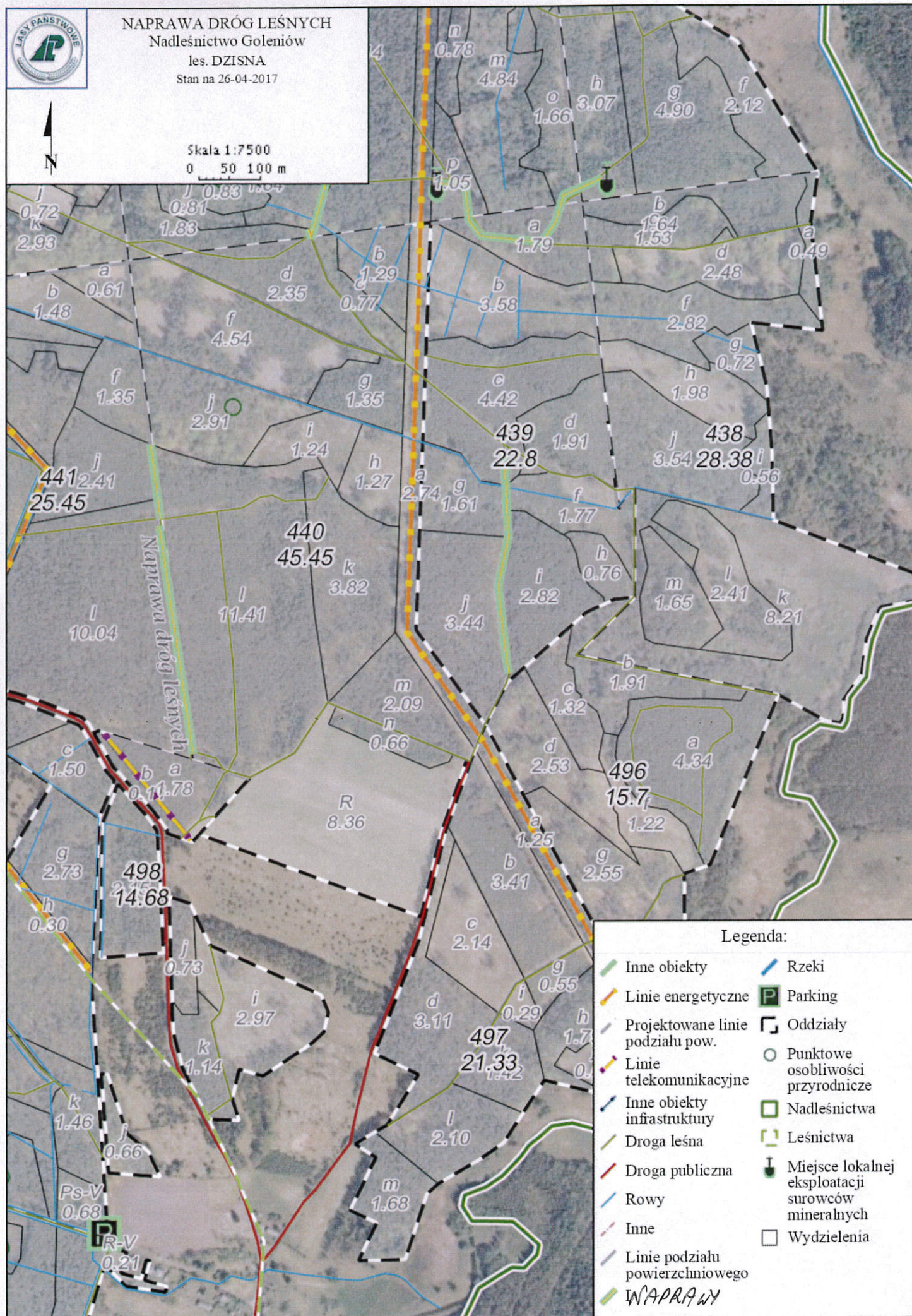
Nadleśnictwo Goleniów

les. DZISNA

Stan na 26-04-2017



Skala 1:7500  
0 50 100 m

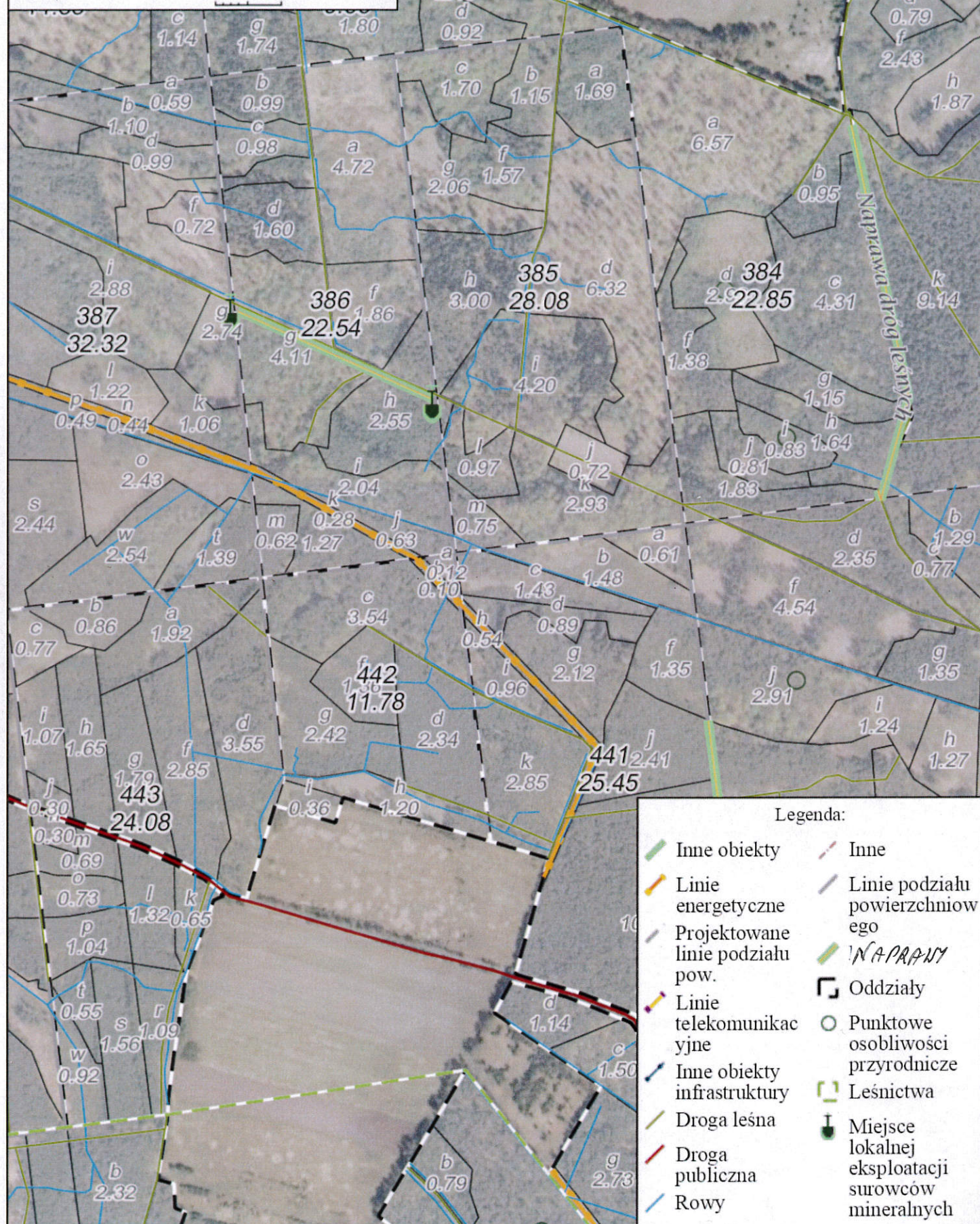




NAPRAWA DRÓG LEŚNYCH  
Nadleśnictwo Goleniów  
les. DZISNA  
Stan na 26-04-2017



Skala 1:7500  
0 50 100 m

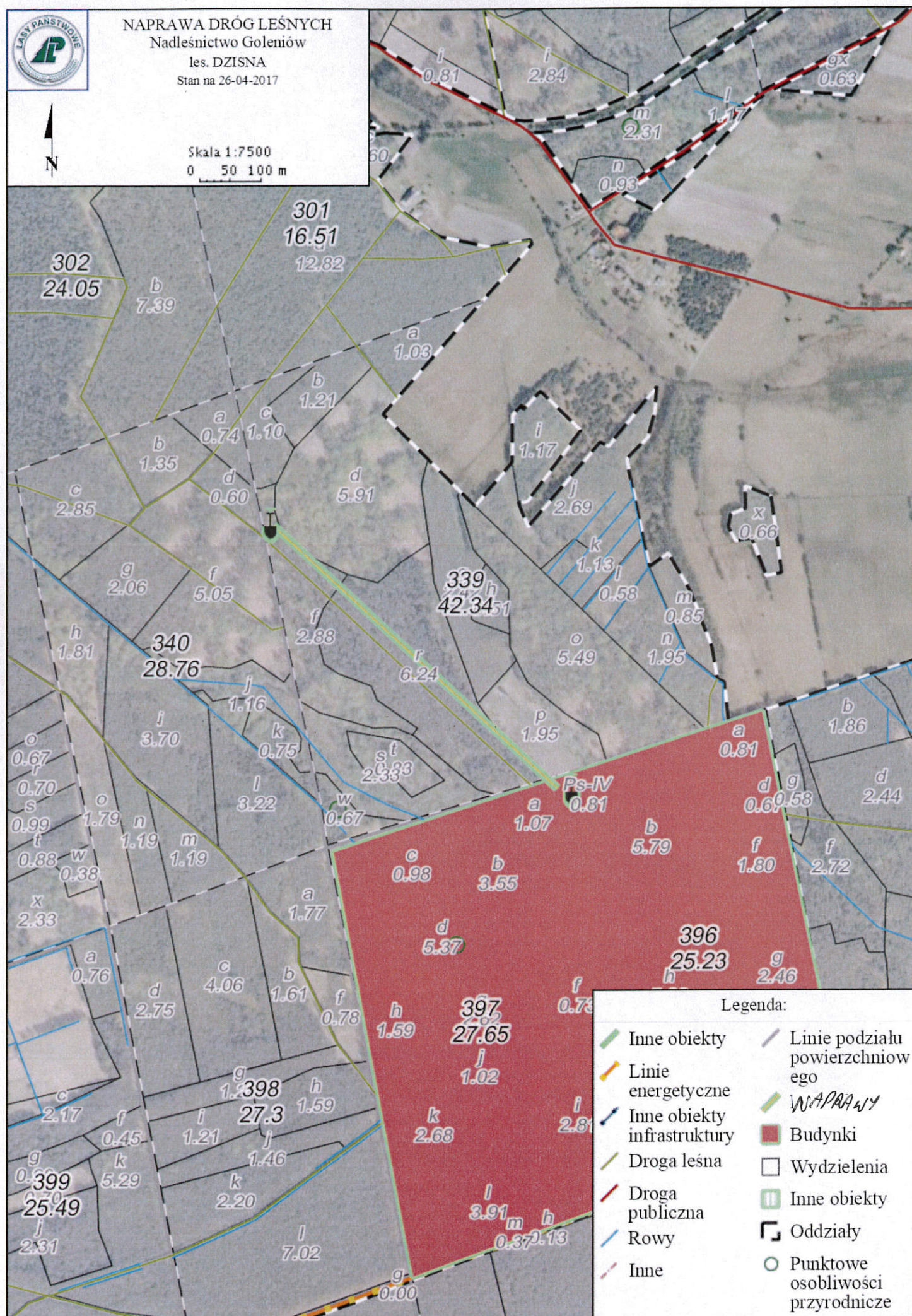




NAPRAWA DRÓG LEŚNYCH  
Nadleśnictwo Goleniów  
les. DZISNA  
Stan na 26-04-2017



Skala 1:7500  
0 50 100 m





# NAPRAWA DRÓG LEŚNYCH

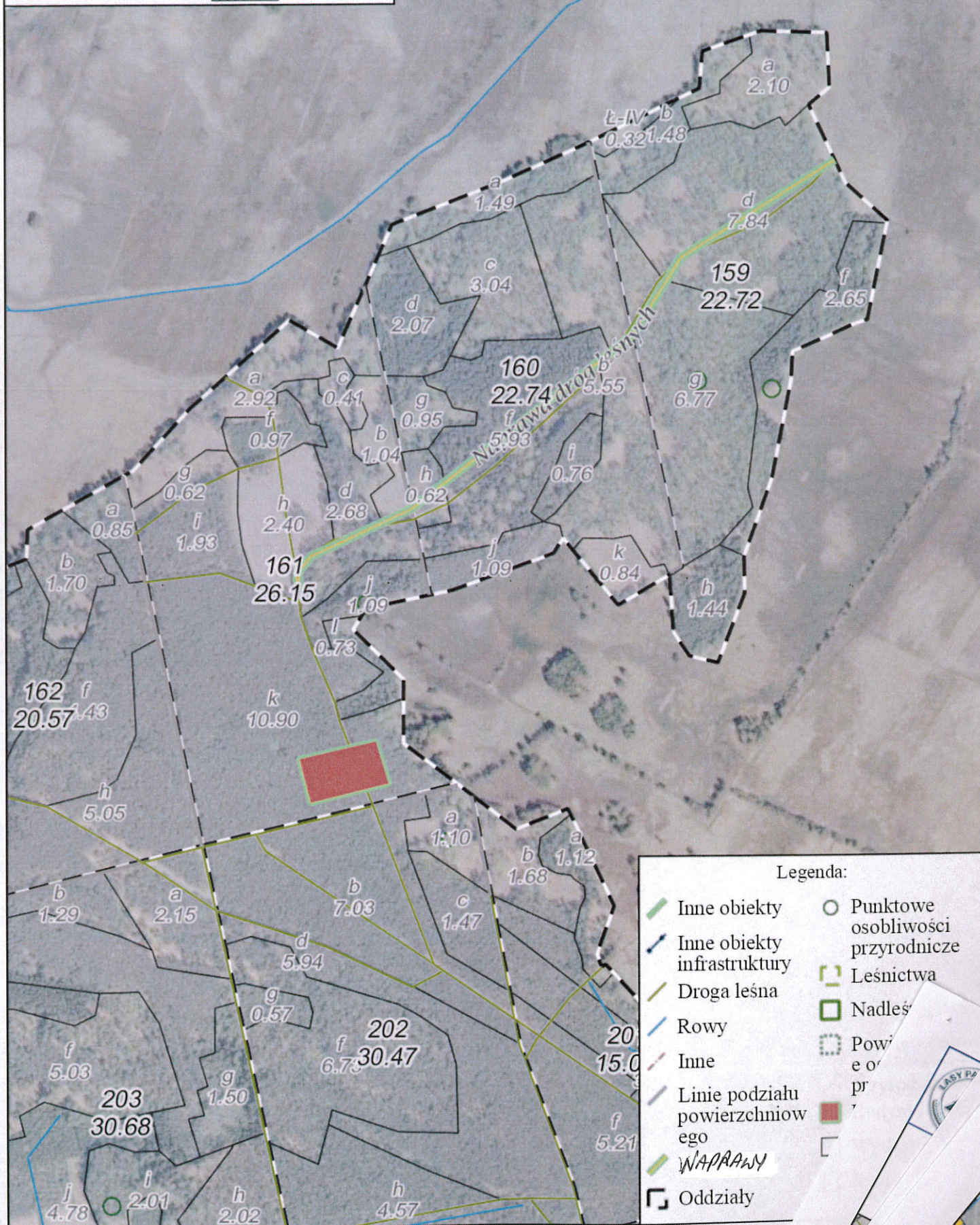
Nadleśnictwo Goleniów

les. DZISNA

Stan na 26-04-2017



Skala 1:7500  
0 50 100 m

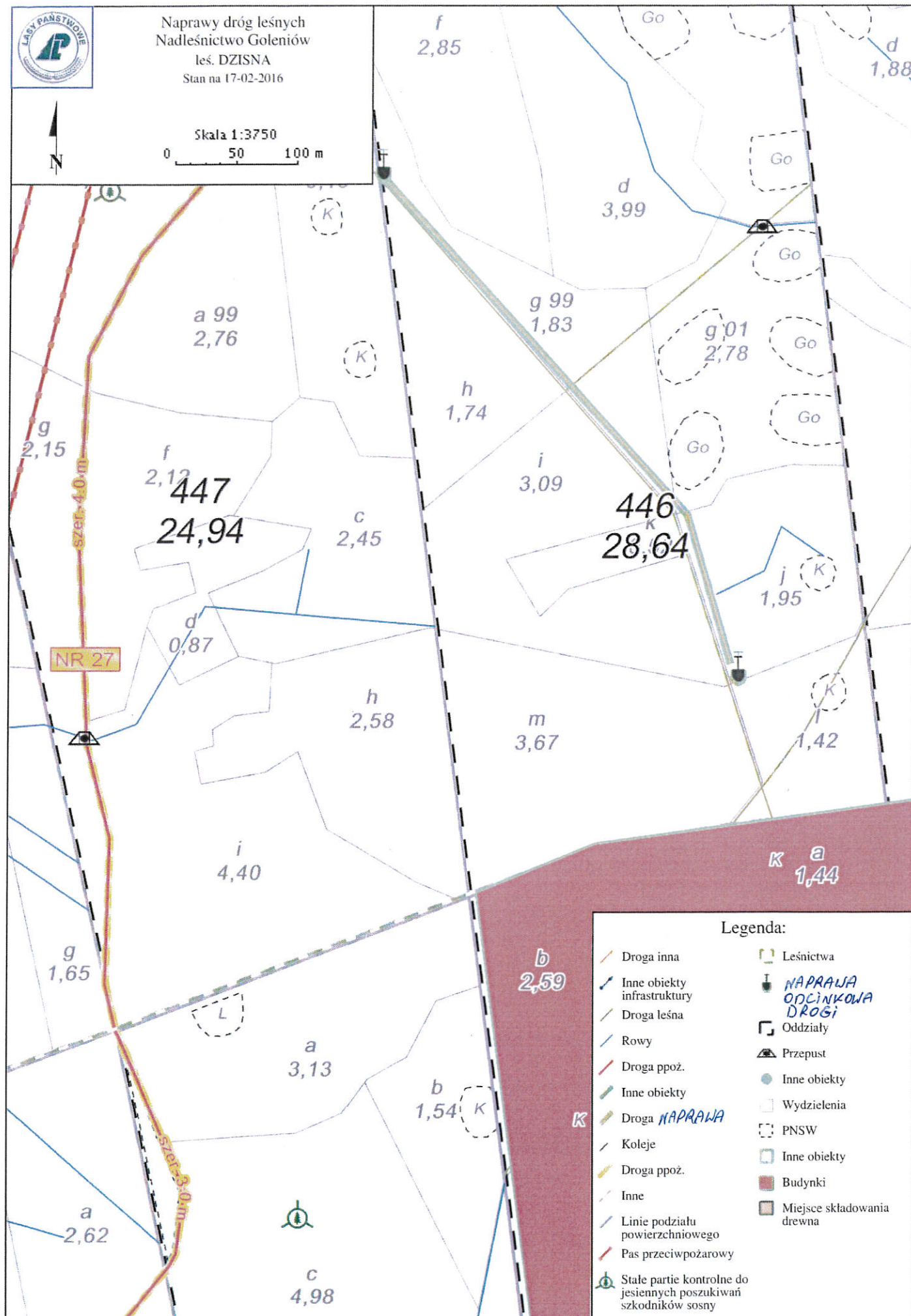




Naprawy dróg leśnych  
Nadleśnictwo Goleniów  
leś. DZISNA  
Stan na 17-02-2016



Skala 1:3750  
0 50 100 m

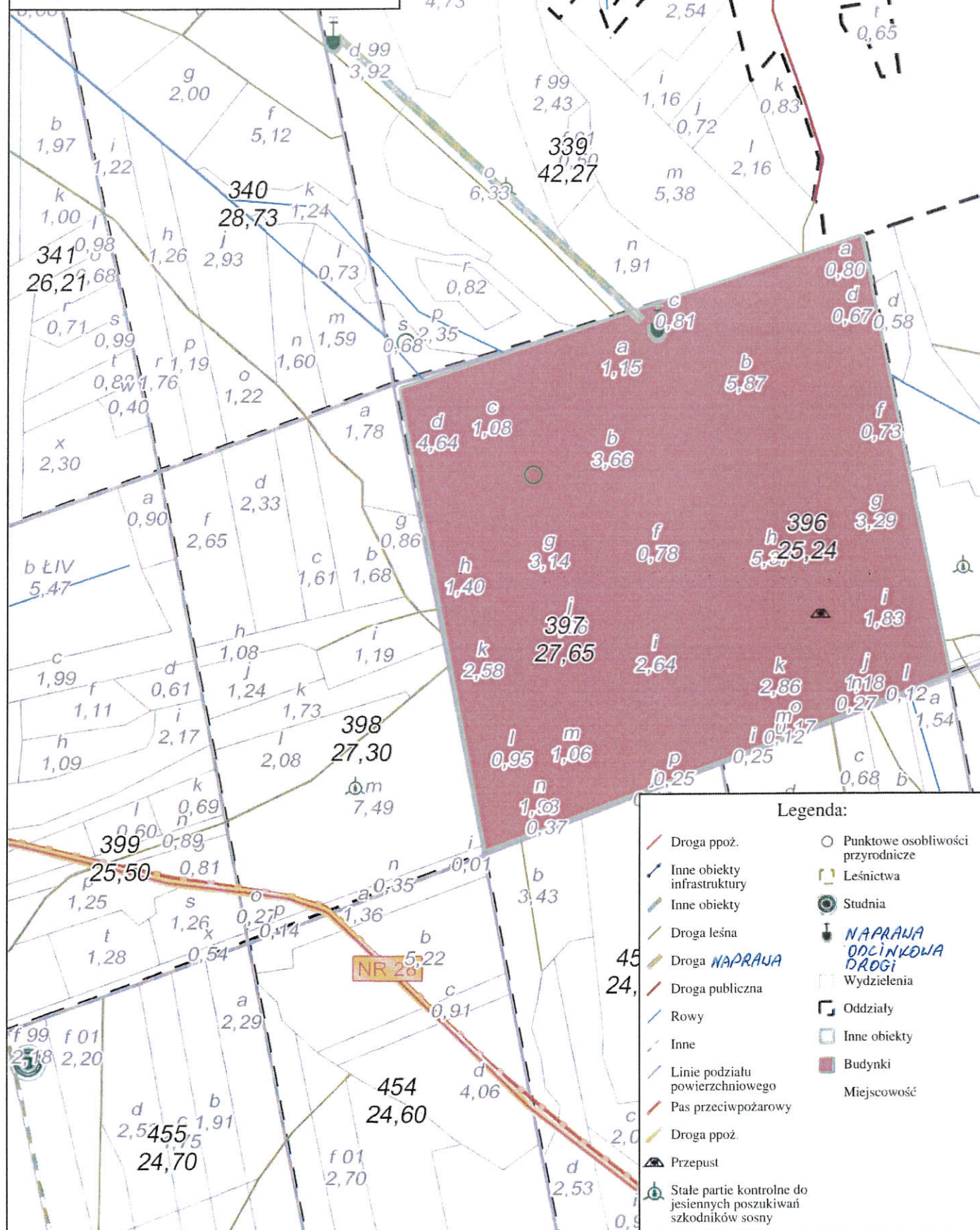




Naprawy dróg leśnych  
Nadleśnictwo Goleniów  
leś. DZISNA  
Stan na 17-02-2016



Skala 1:7500  
0 50 100 m

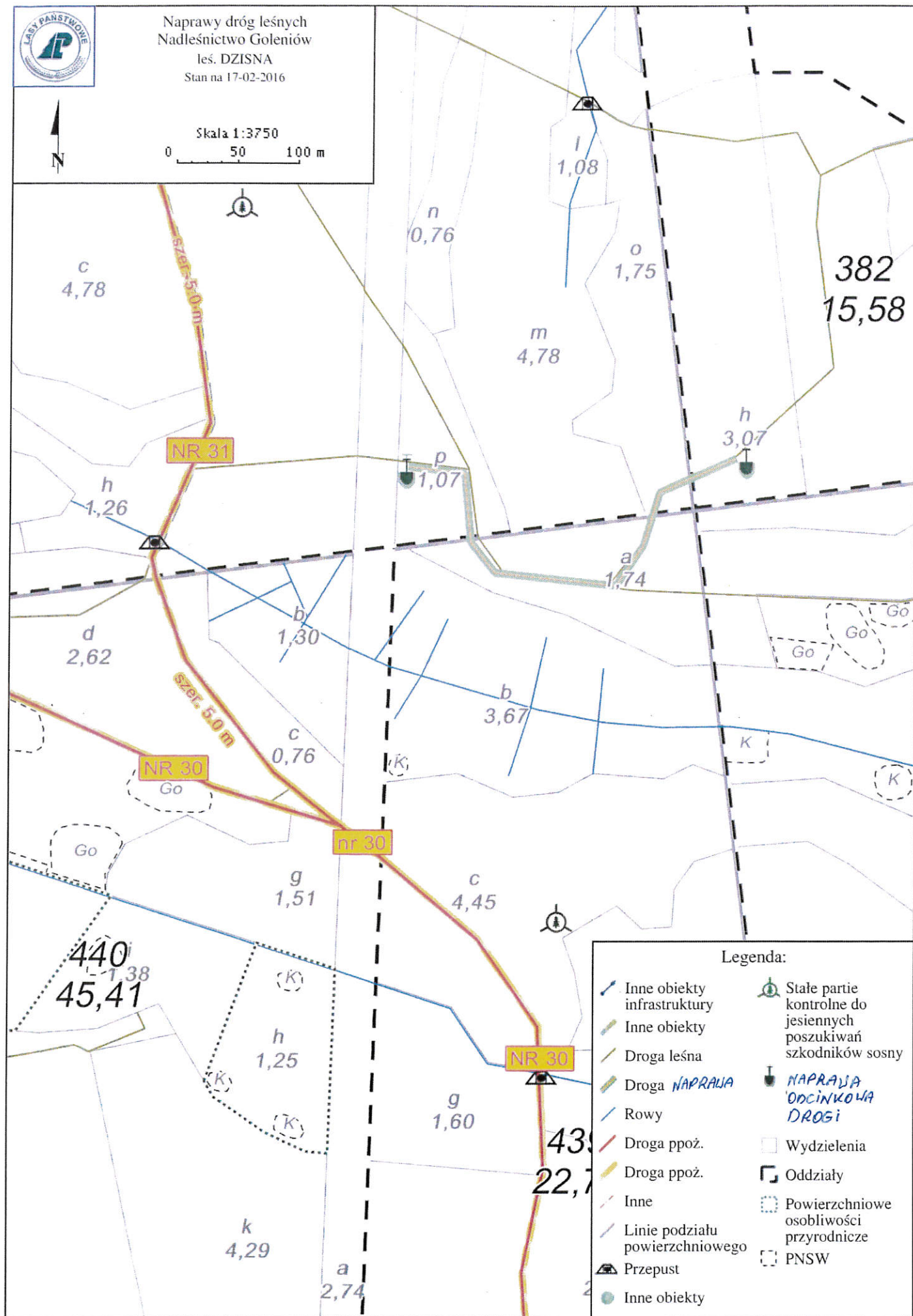




Naprawy dróg leśnych  
Nadleśnictwo Goleniów  
leś. DZISNA  
Stan na 17-02-2016



Skala 1:3750  
0 50 100 m

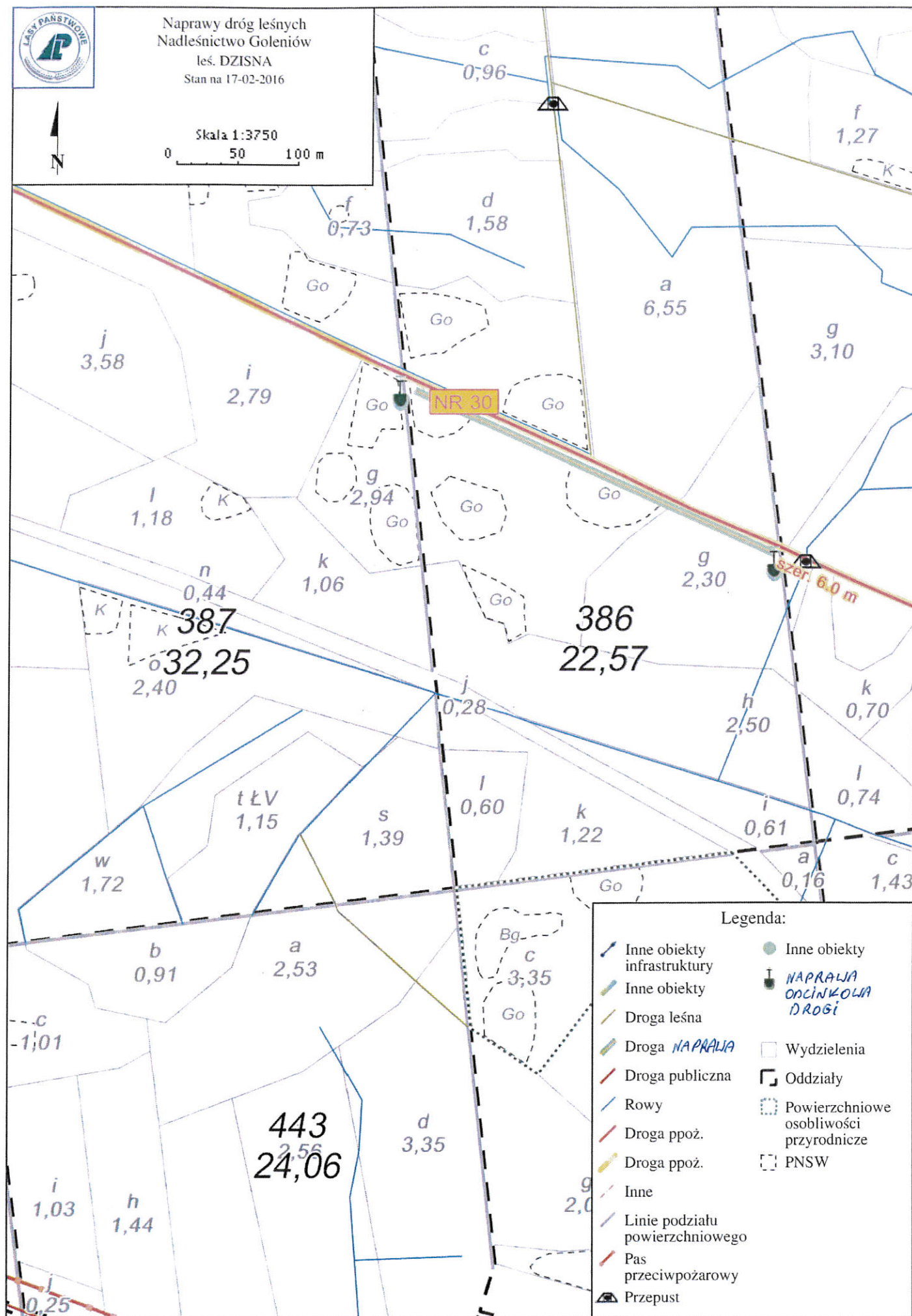


Naprawy dróg leśnych  
Nadleśnictwo Goleniów  
leś. DZISNA  
Stan na 17-02-2016



Skala 1:3750

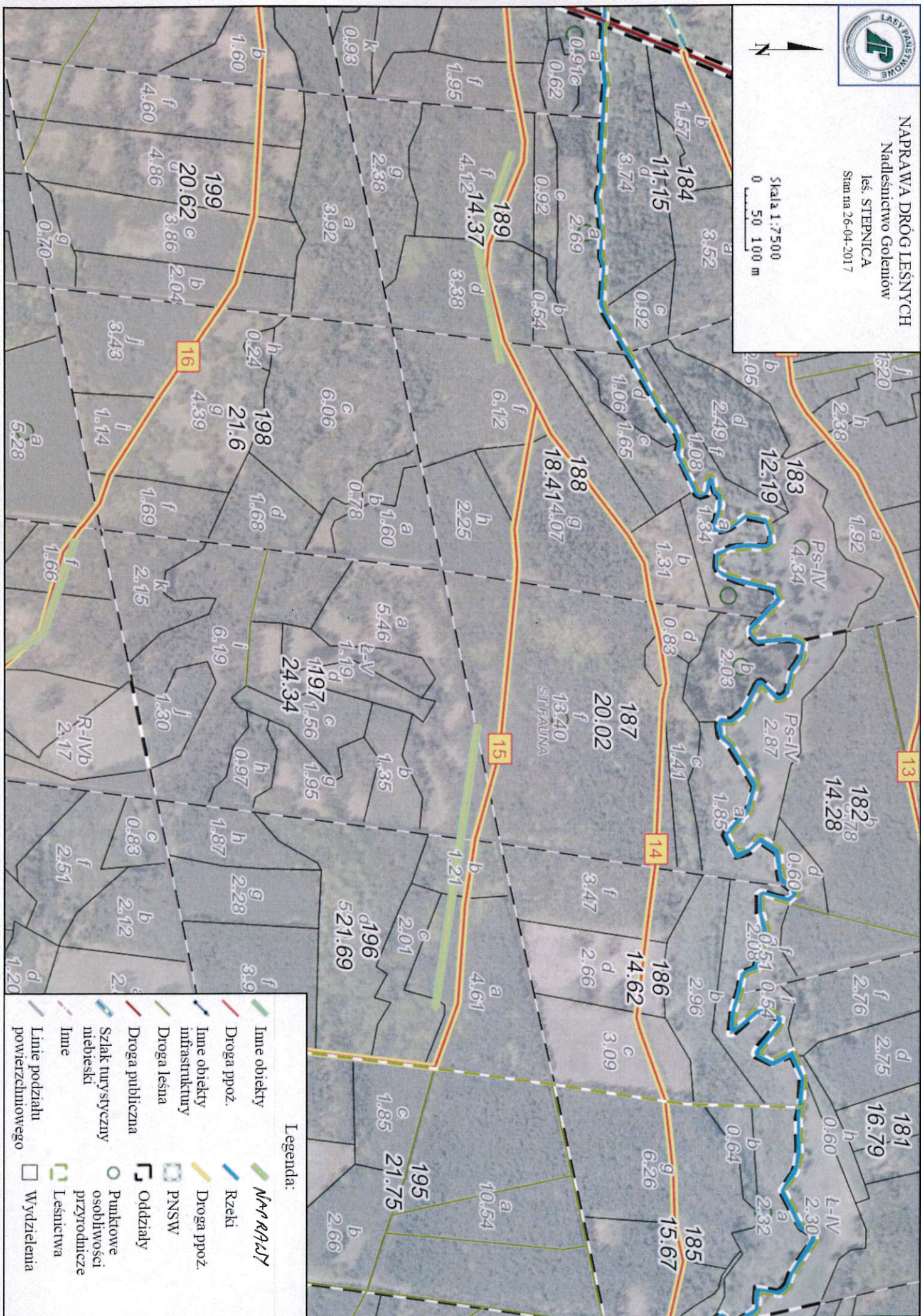
0 50 100 m





Stan na 26-04-2017

Skala 1:7500  
0 50 100 m

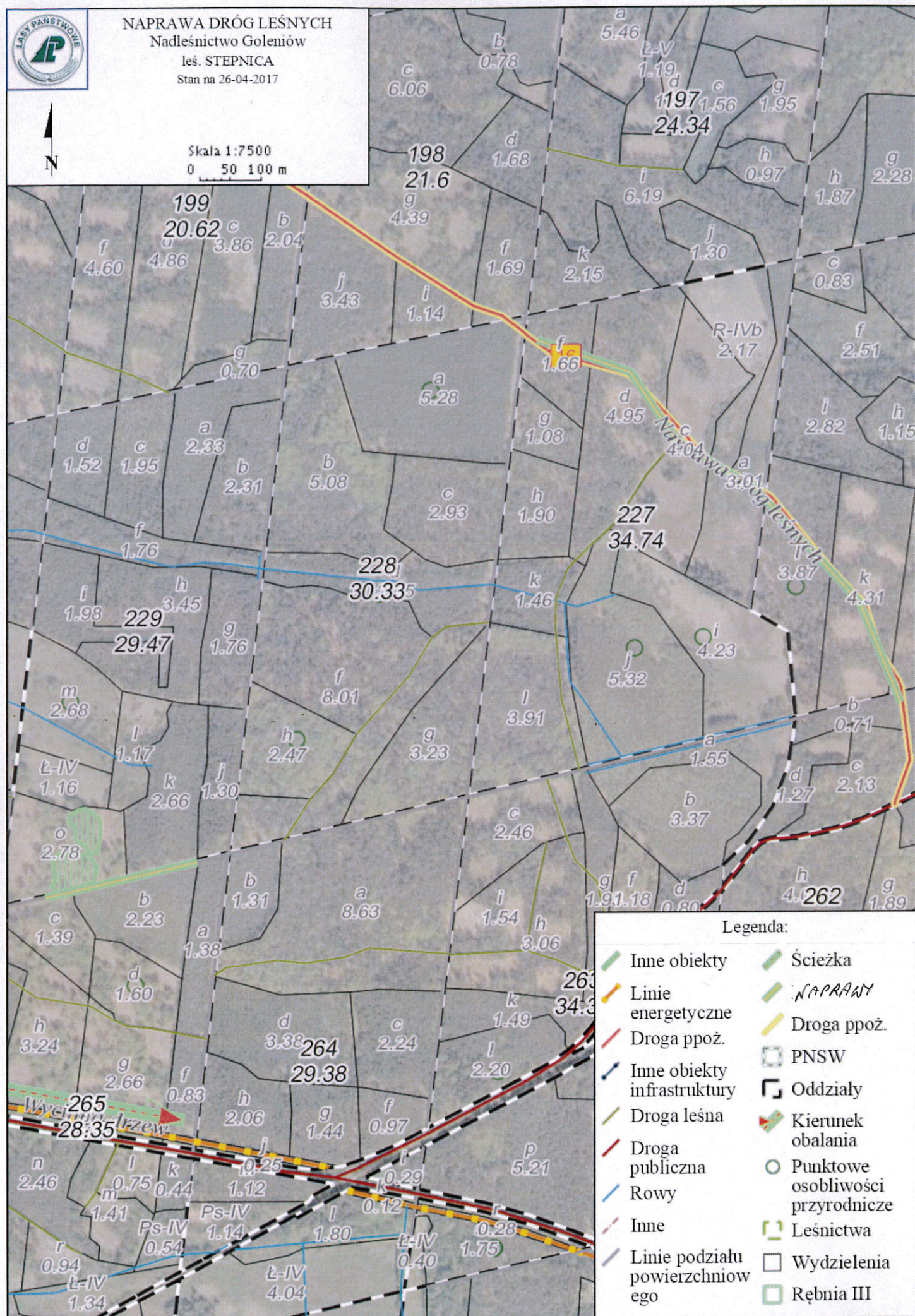




NAPRAWA DRÓG LEŚNYCH  
Nadleśnictwo Goleniów  
leś. STEPNIKA  
Stan na 26-04-2017



Skala 1:7500  
0 50 100 m



Legenda:

- |                                 |                                   |
|---------------------------------|-----------------------------------|
| Inne obiekty                    | Ścieżka                           |
| Linie energetyczne              | NAPRAWY                           |
| Droga ppoż.                     | Droga ppoż.                       |
| Inne obiekty infrastruktury     | PNSW                              |
| Droga leśna                     | Oddziały                          |
| Droga publiczna                 | Kierunek obalania                 |
| Rowy                            | Punktowe osobliwości przyrodnicze |
| Inne                            | Leśnictwa                         |
| Linie podziału powierzchniowego | Wydzielenia                       |
|                                 | Rębnia III                        |



# NAPRAWA DRÓG LEŚNYCH

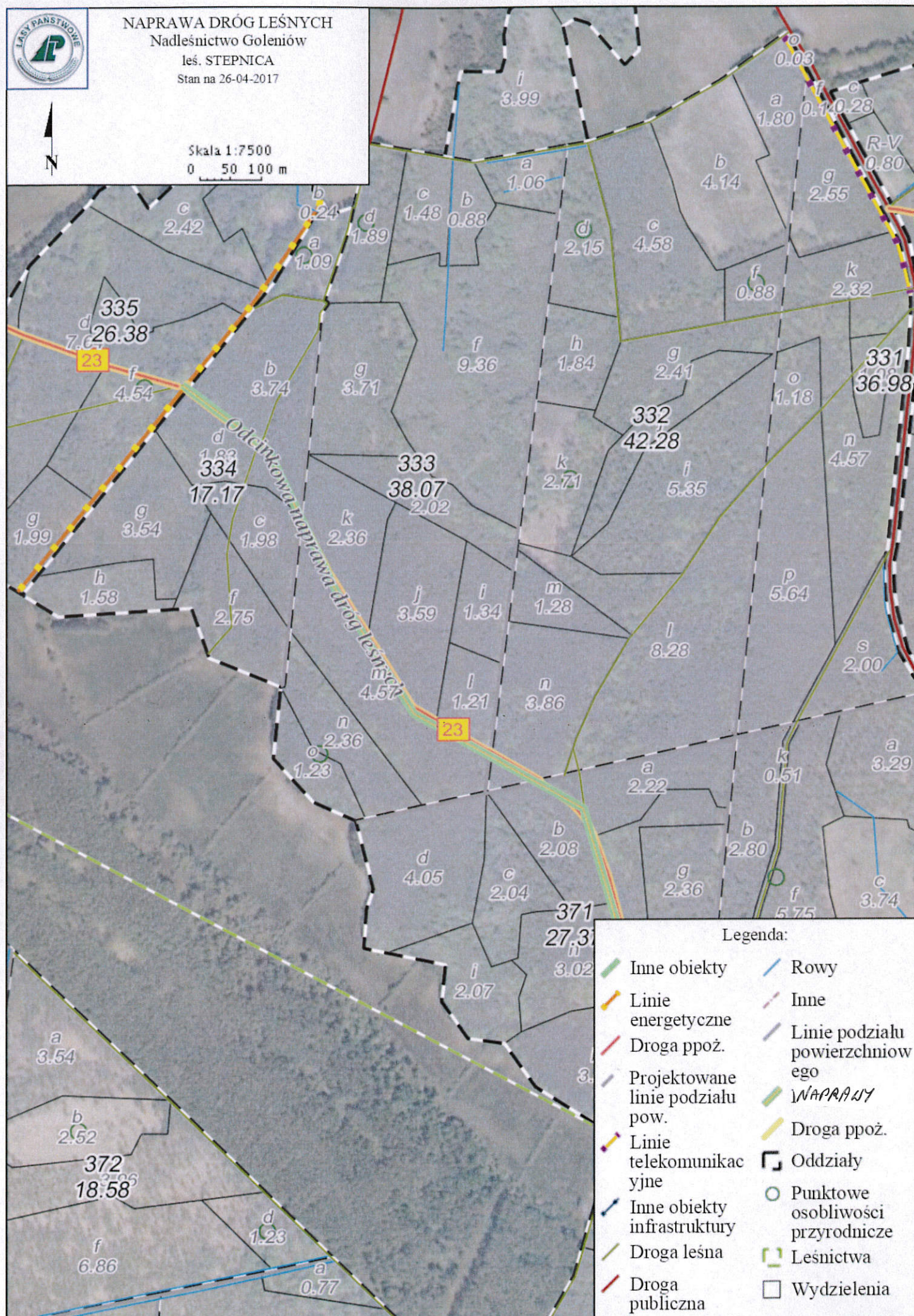
Nadleśnictwo Goleniów

leś. STEPNICA

Stan na 26-04-2017



Skala 1:7500  
0 50 100 m



## Legenda:

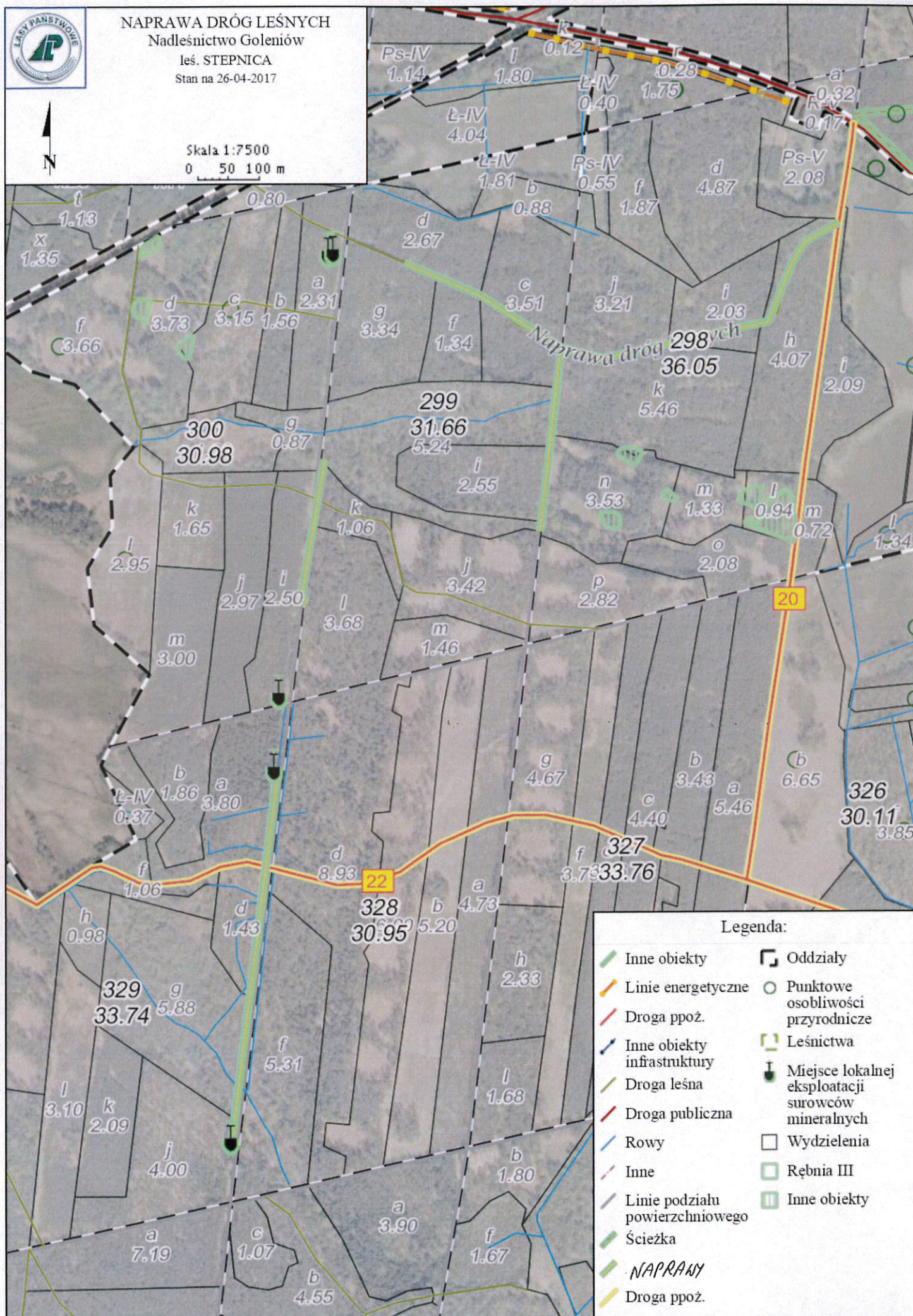
- |                                  |                                    |
|----------------------------------|------------------------------------|
| Inne obiekty                     | Rowy                               |
| Linie energetyczne               | Inne                               |
| Droga ppoż.                      | Linie podziału powierzchniowego    |
| Projektowane linie podziału pow. | WAPNIAK                            |
| Linie telekomunikacyjne          | Droga ppoż.                        |
| Inne obiekty infrastruktury      | Oddziały                           |
| Droga leśna                      | Punktowne osobliwości przyrodnicze |
| Droga publiczna                  | Leśnictwa                          |
|                                  | Wydzielenia                        |



NAPRAWA DRÓG LEŚNYCH  
Nadleśnictwo Goleniów  
leś. STEPNICA  
Stan na 26-04-2017



Skala 1:7500  
0 50 100 m

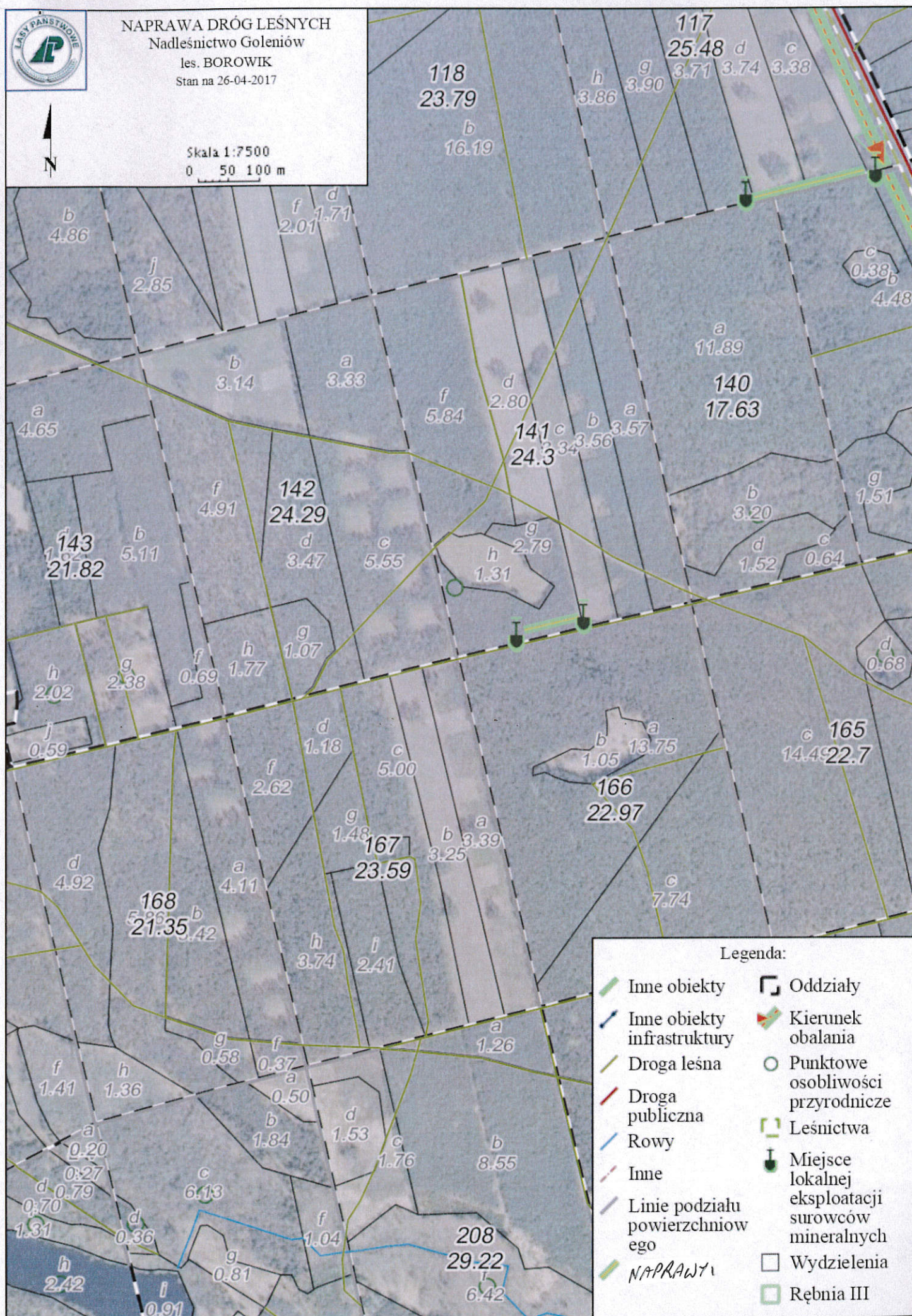




NAPRAWA DRÓG LEŚNYCH  
Nadleśnictwo Goleniów  
les. BOROWIK  
Stan na 26-04-2017



Skala 1:7500  
0 50 100 m

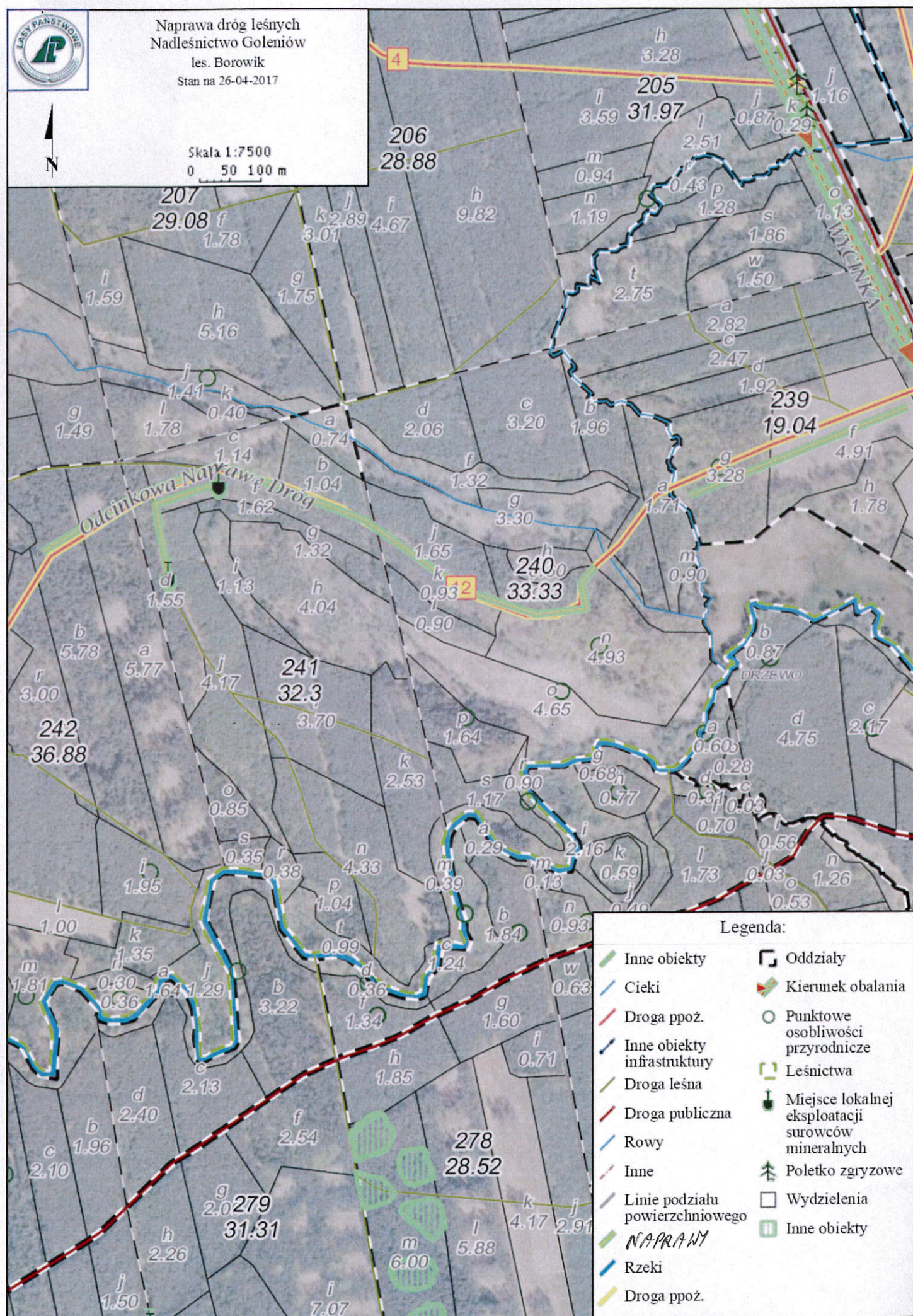




Naprawa dróg leśnych  
Nadleśnictwo Goleniów  
les. Borowik  
Stan na 26-04-2017



Skala 1:7500  
0 50 100 m

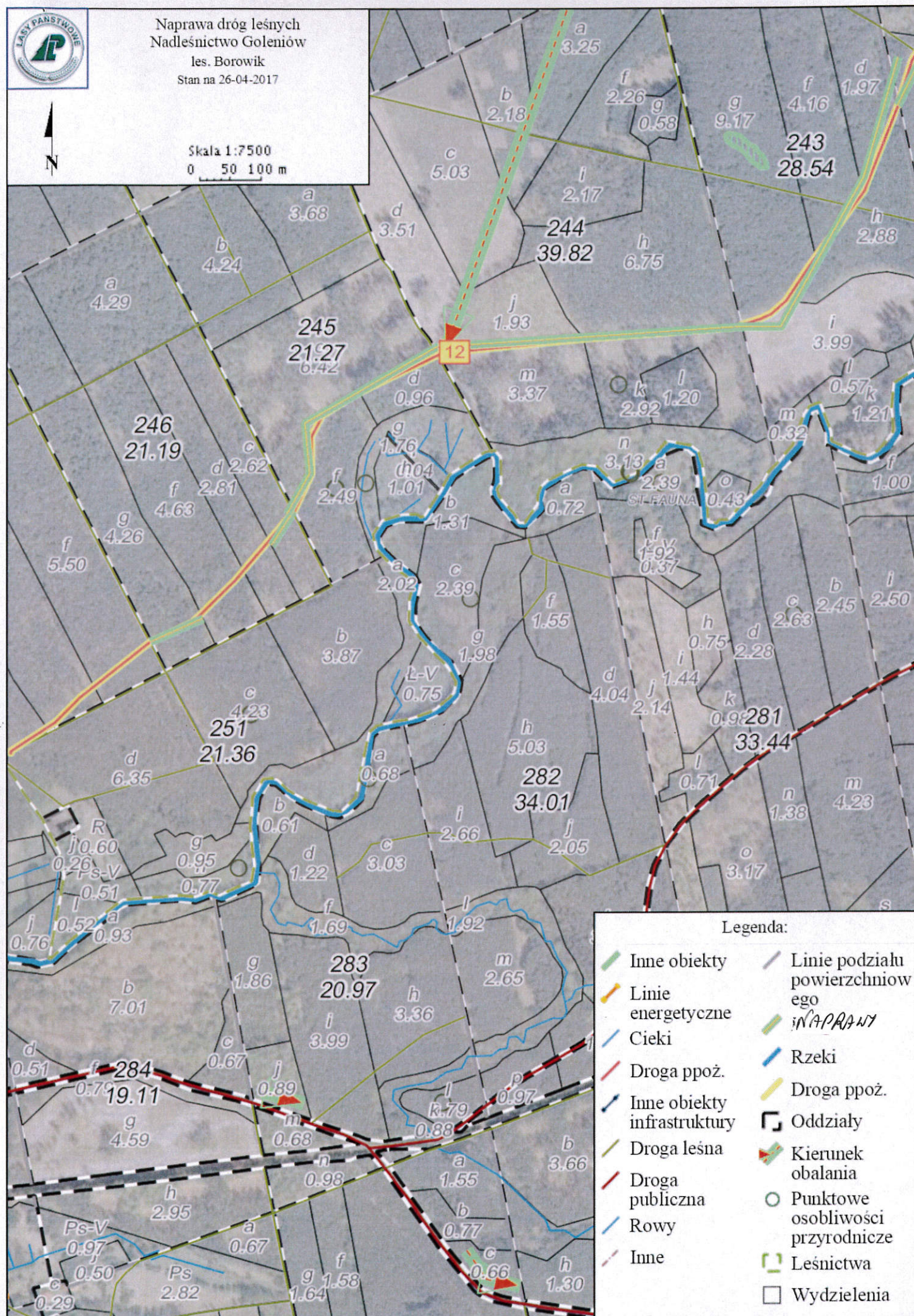


#### Legenda:

- |                                 |  |
|---------------------------------|--|
| Inne obiekty                    | Oddziały   |
| Ciek                            | Kierunek obalania                                  |
| Droga ppoż.                     | Punktowe osobliwości przyrodnicze                  |
| Inne obiekty infrastruktury     | Leśnictwa  |
| Droga leśna                     | Miejsce lokalnej eksploatacji surowców mineralnych |
| Droga publiczna                 | Poletko zgrzyzowe                                  |
| Rowy                            | Wydzielienia                                       |
| Inne                            | Inne obiekty                                       |
| Linie podziału powierzchniowego |  |
| <b>NAPRAWY</b>                  |  |
| Rzeki                           |  |
| Droga ppoż.                     |  |



Skala 1:7500  
0 50 100 m

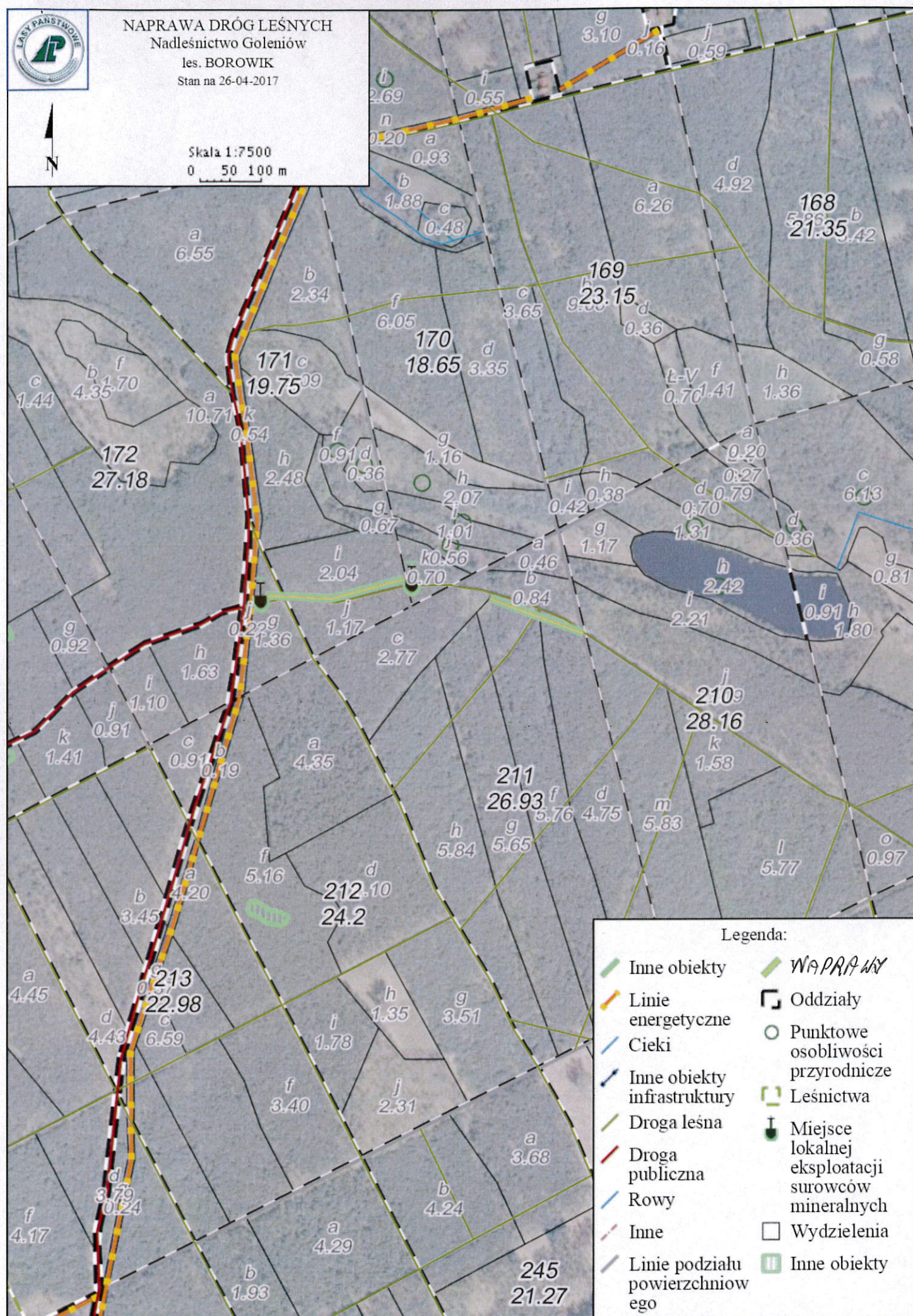




NAPRAWA DRÓG LEŚNYCH  
Nadleśnictwo Goleniów  
les. BOROWIK  
Stan na 26-04-2017



Skala 1:7500  
0 50 100 m





NAPRAWA DRÓG LEŚNYCH  
Nadleśnictwo Goleniów  
les. BOROWIK  
Stan na 26-04-2017



Skala 1:7500  
0 50 100 m





# NAPRAWA DRÓG LEŚNYCH

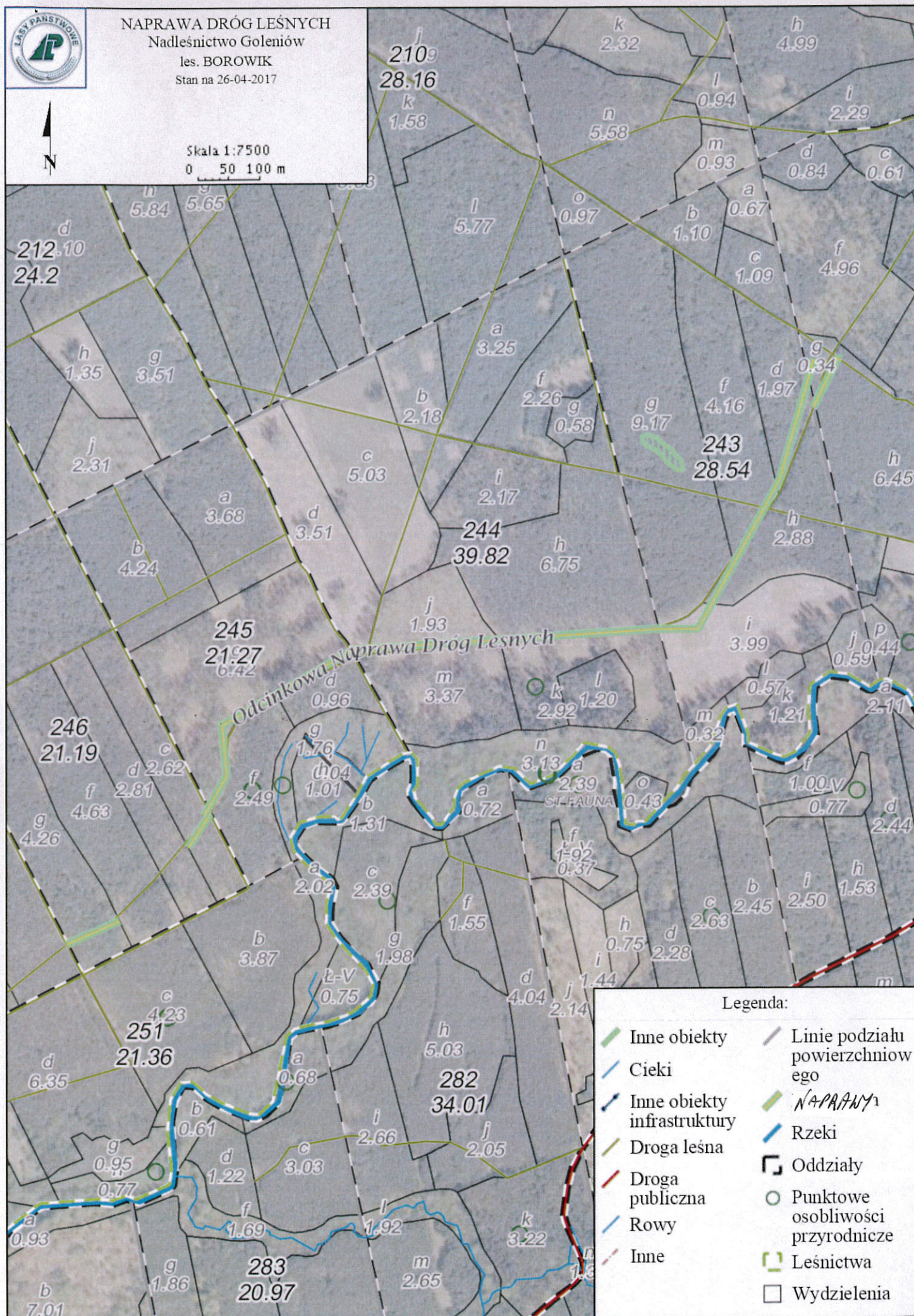
Nadleśnictwo Goleniów

les. BOROWIK

Stan na 26-04-2017



Skala 1:7500  
0 50 100 m



## Legenda:

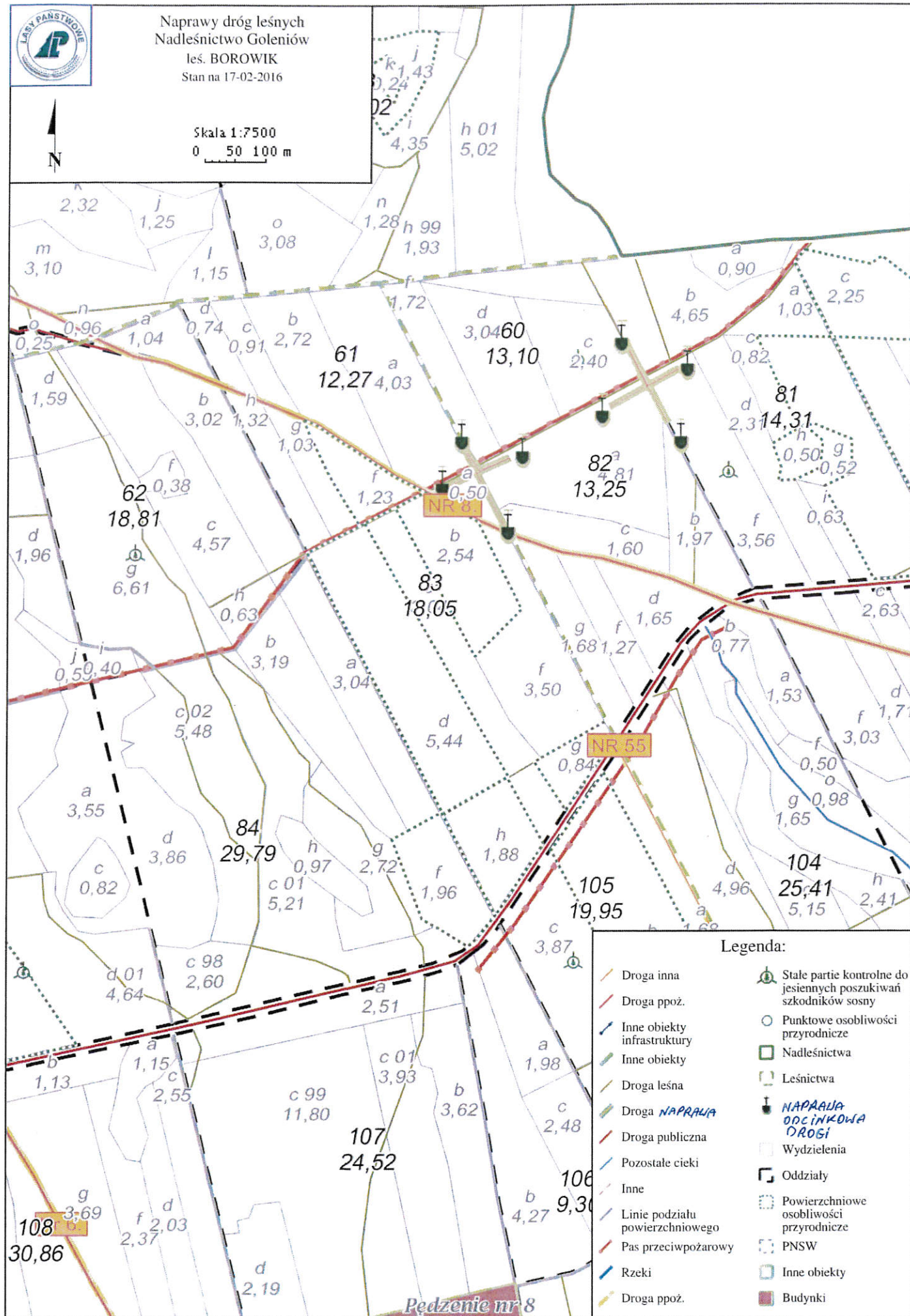
- |                             |                                    |
|-----------------------------|------------------------------------|
| Inne obiekty                | Linie podziału powierzchniowego    |
| Cieki                       | NAPRAWY                            |
| Inne obiekty infrastruktury | Rzeki                              |
| Droga leśna                 | Oddziały                           |
| Droga publiczna             | Punktowne osobliwości przyrodnicze |
| Rowy                        | Leśnictwa                          |
| Inne                        | Wydzielenia                        |



Naprawy dróg leśnych  
Nadleśnictwo Goleniów  
leś. BOROWIK  
Stan na 17-02-2016



Skala 1:7500  
0 50 100 m



Legenda:

- Droga inna
- Droga ppoż.
- Inne obiekty infrastruktury
- Inne obiekty
- Droga leśna
- Droga **NAPRAWA**
- Droga publiczna
- Pozostałe ciek
- Inne
- Linie podziału powierzchniowego
- Pas przeciwpowodziowy
- Rzeki
- Droga ppoż.
- Stale partie kontrolne do jesiennych poszukiwań szkodników sosny
- Punktowe osobliwości przyrodnicze
- Nadleśnictwa
- Leśnictwa
- NAPRAWA ODCINKOWA DROGI**
- Wydzielania
- Oddziały
- Powierzchniowe osobliwości przyrodnicze
- PNSW
- Inne obiekty
- Budynki

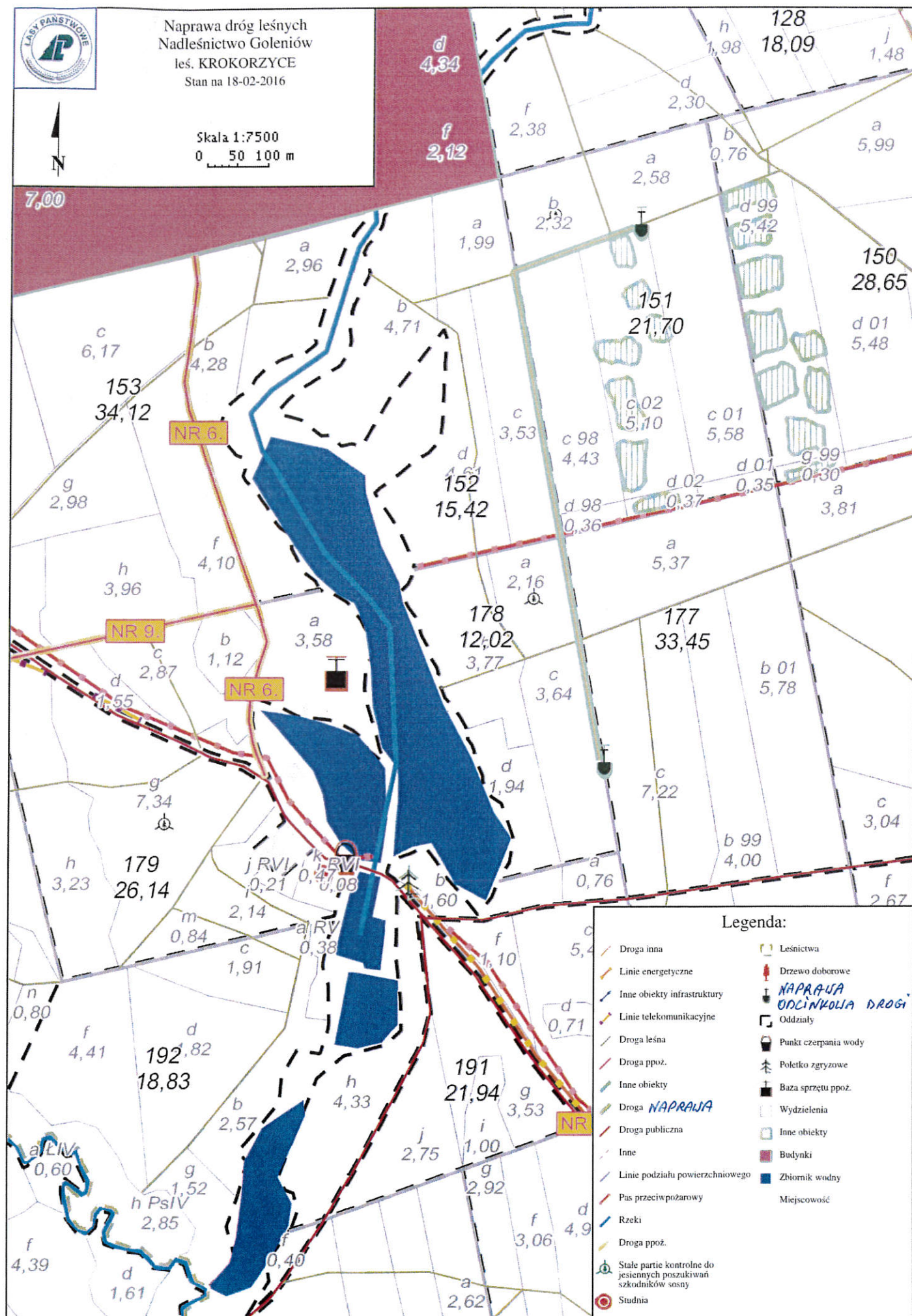
Pędzenie nr 8



Naprawa dróg leśnych  
Nadleśnictwo Goleniów  
leś. KROKORZYCE  
Stan na 18-02-2016



Skala 1:7500  
0 50 100 m



#### Legenda:

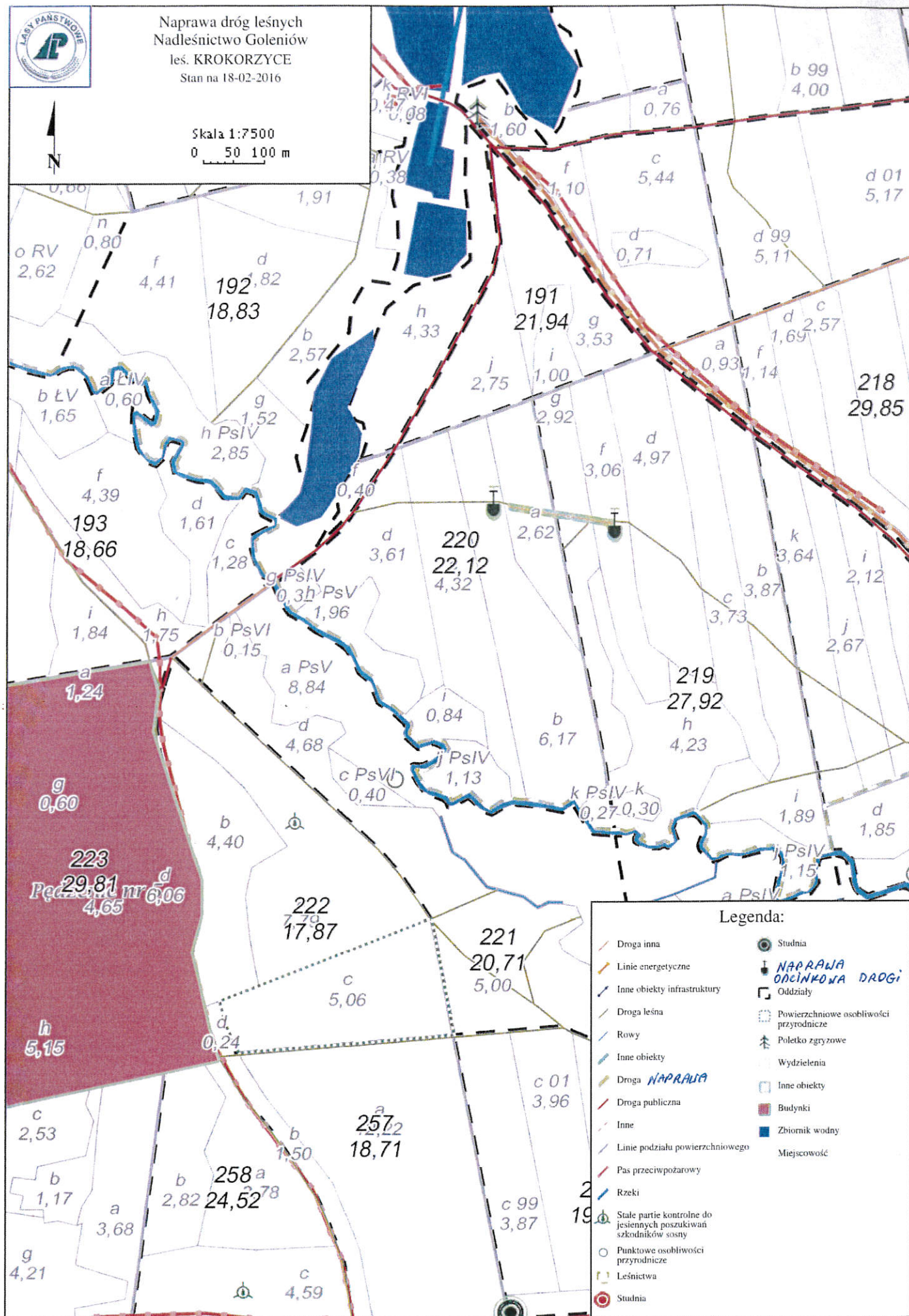
- |  |                                |
|--|--------------------------------|
| Droga inna   | Leśnictwa                      |
| Linie energetyczne   | Drzewo doborowe                |
| Inne obiekty infrastruktury                                      | <b>NAPRAWA ODCINKOWA DROGI</b> |
| Linie telekomunikacyjne  | Oddziały                       |
| Droga leśna  | Punkt czepiania wody           |
| Droga ppoz.  | Poletko zgrzyzowe              |
| Inne obiekty   | Baza sprzętu ppoz.             |
| Droga <b>NAPRAWA</b>   | Wydzielenia                    |
| Droga publiczna  | Inne obiekty                   |
| Inne   | Budynki                        |
| Linie podziału powierzchniowego                                  | Zbiornik wodny                 |
| Pas przeciwpożarowy  | Miejscowość                    |
| Rzeki  |                                |
| Droga ppoz.  |                                |
| Stałe partie kontrolne do jesiennych poszukiwań szkodników sosny |                                |
| Studnia  |                                |



Naprawa dróg leśnych  
Nadleśnictwo Goleniów  
leś. KROKORZYCE  
Stan na 18-02-2016



Skala 1:7500  
0 50 100 m



Legenda:

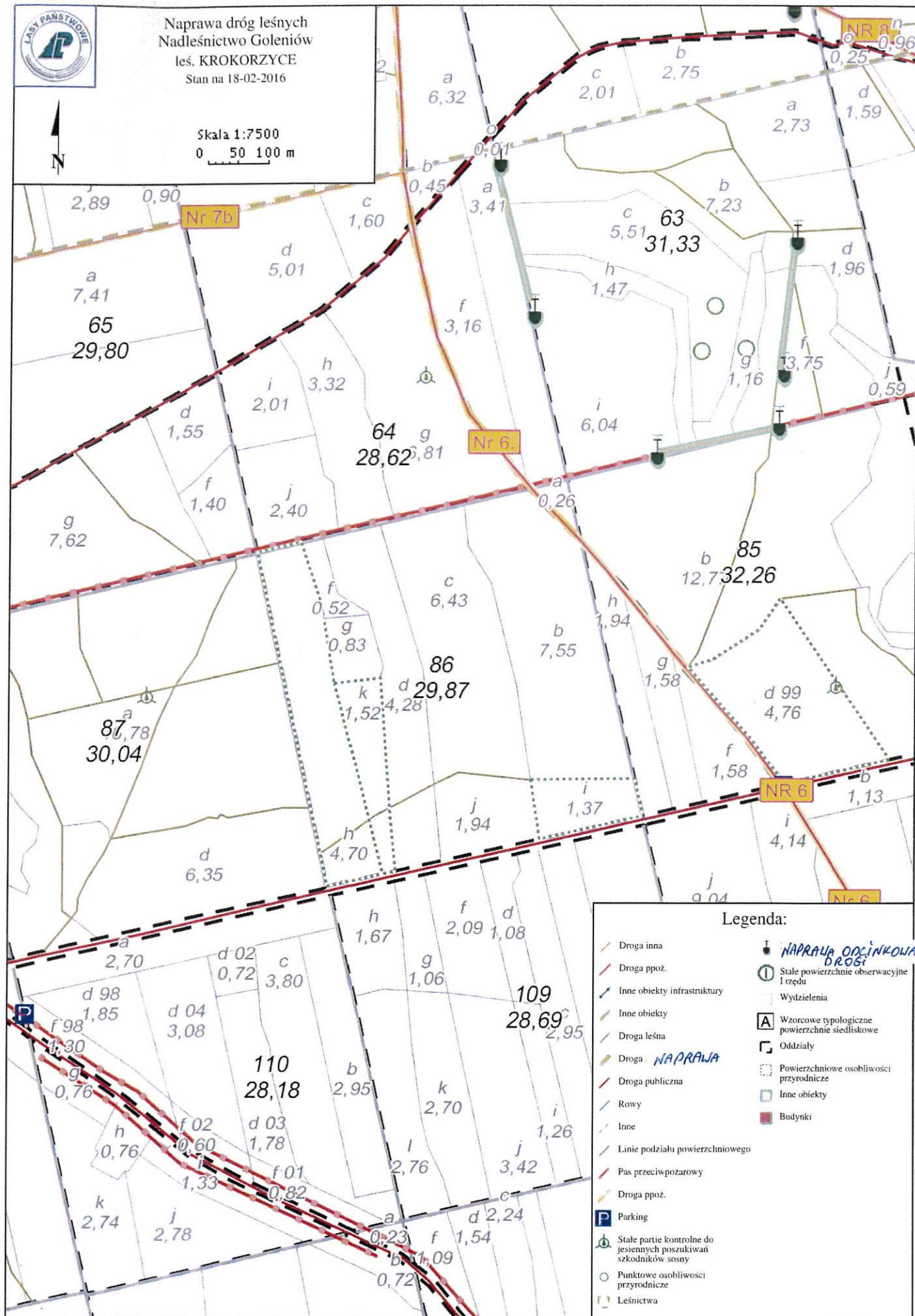
- Droga inna
- Linie energetyczne
- Inne obiekty infrastruktury
- Droga leśna
- Rowy
- Inne obiekty
- Droga **NAPRAWA**
- Droga publiczna
- Inne
- Linie podziału powierzchniowego
- Pas przeciwpożarowy
- Rzeki
- Stale partie kontrolne do jesiennych poszukiwań szkodników sosny
- Punktowe osobliwości przyrodnicze
- Leśnictwa
- Studnia
- Studnia
- NAPRAWA ODCINKOWA DRUGI**
- Oddziały
- Powierzchniowe osobliwości przyrodnicze
- Poletko zgryzowe
- Wydzielenia
- Inne obiekty
- Budynki
- Zbiornik wodny
- Miejscowość



Naprawa dróg leśnych  
Nadleśnictwo Goleniów  
leś. KROKORZYCE  
Stan na 18-02-2016



Skala 1:7500  
0 50 100 m

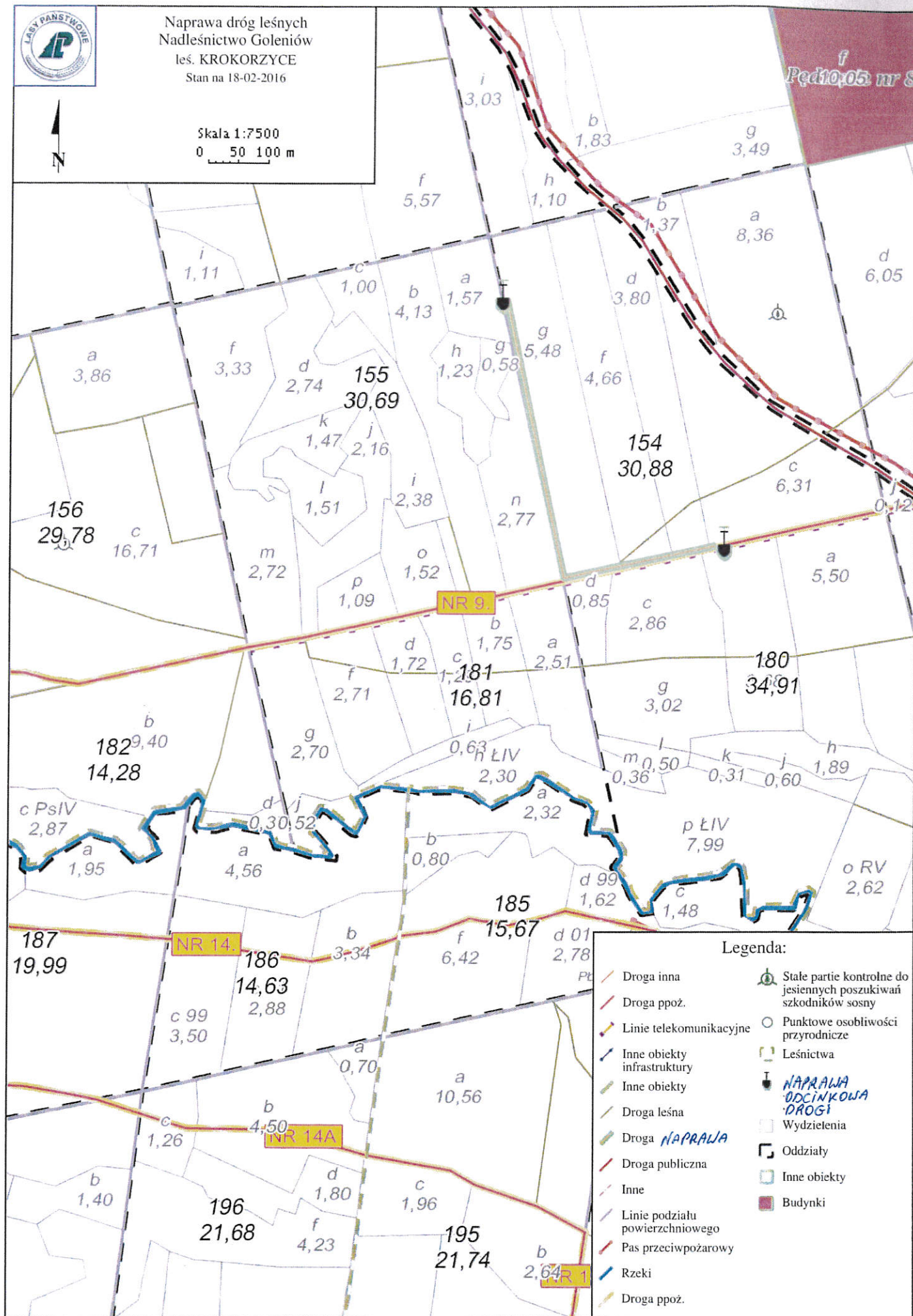




Naprawa dróg leśnych  
Nadleśnictwo Goleniów  
leś. KROKORZYCE  
Stan na 18-02-2016

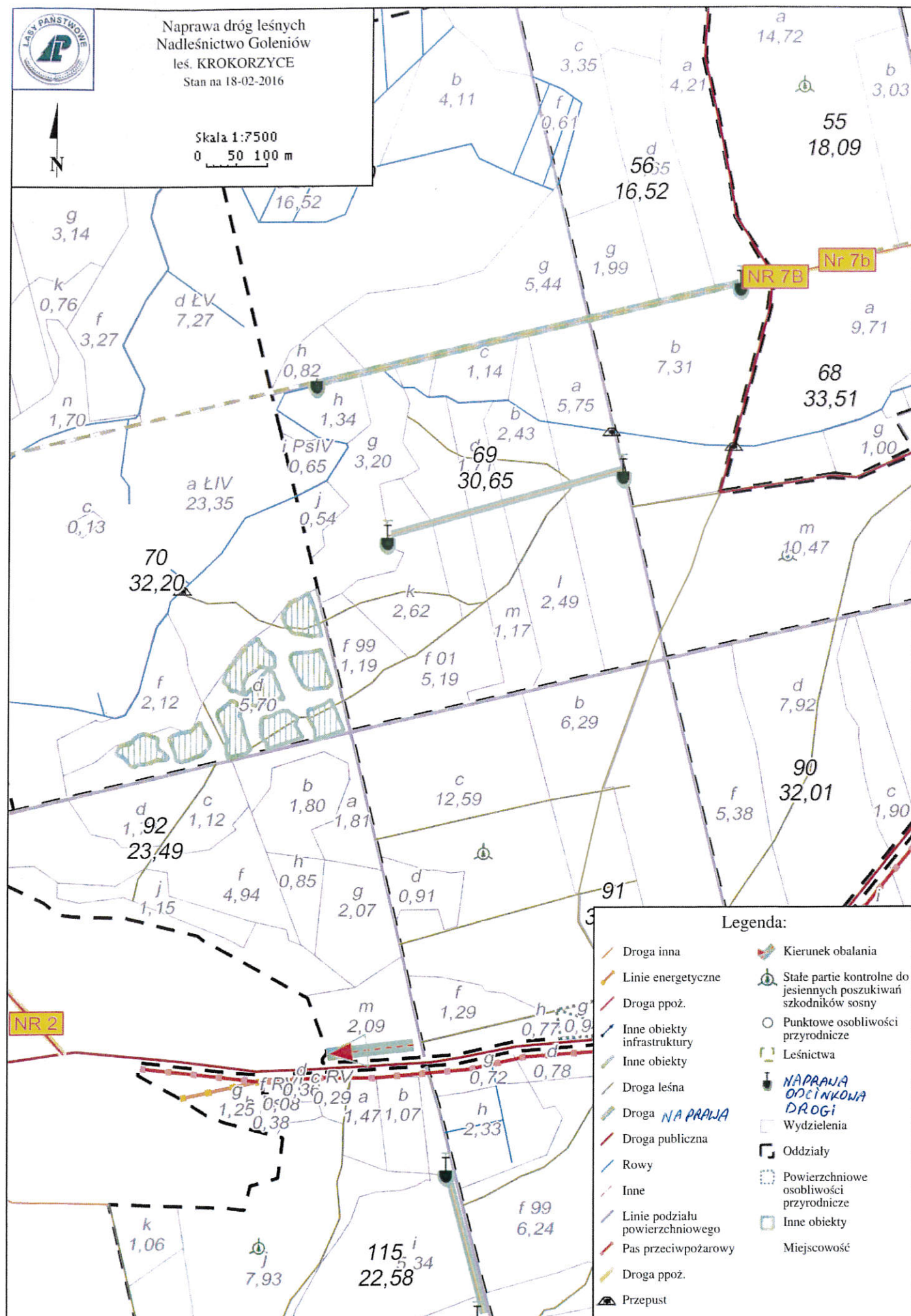
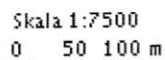


Skala 1:7500  
0 50 100 m



#### Legenda:

- Droga inna
- Droga ppoż.
- Linie telekomunikacyjne
- Inne obiekty infrastruktury
- Inne obiekty
- Droga leśna
- Droga **NAPRAWA**
- Droga publiczna
- Inne
- Linie podziału powierzchniowego
- Pas przeciwpowodziowy
- Rzeki
- Droga ppoż.
- Stale partie kontrolne do jesiennych poszukiwań szkodników sosny
- Punktowe osobliwości przyrodnicze
- Leśnictwa
- NAPRAWA ODCINKOWA DROGI**
- Wydzielania
- Oddziały
- Inne obiekty
- Budynki

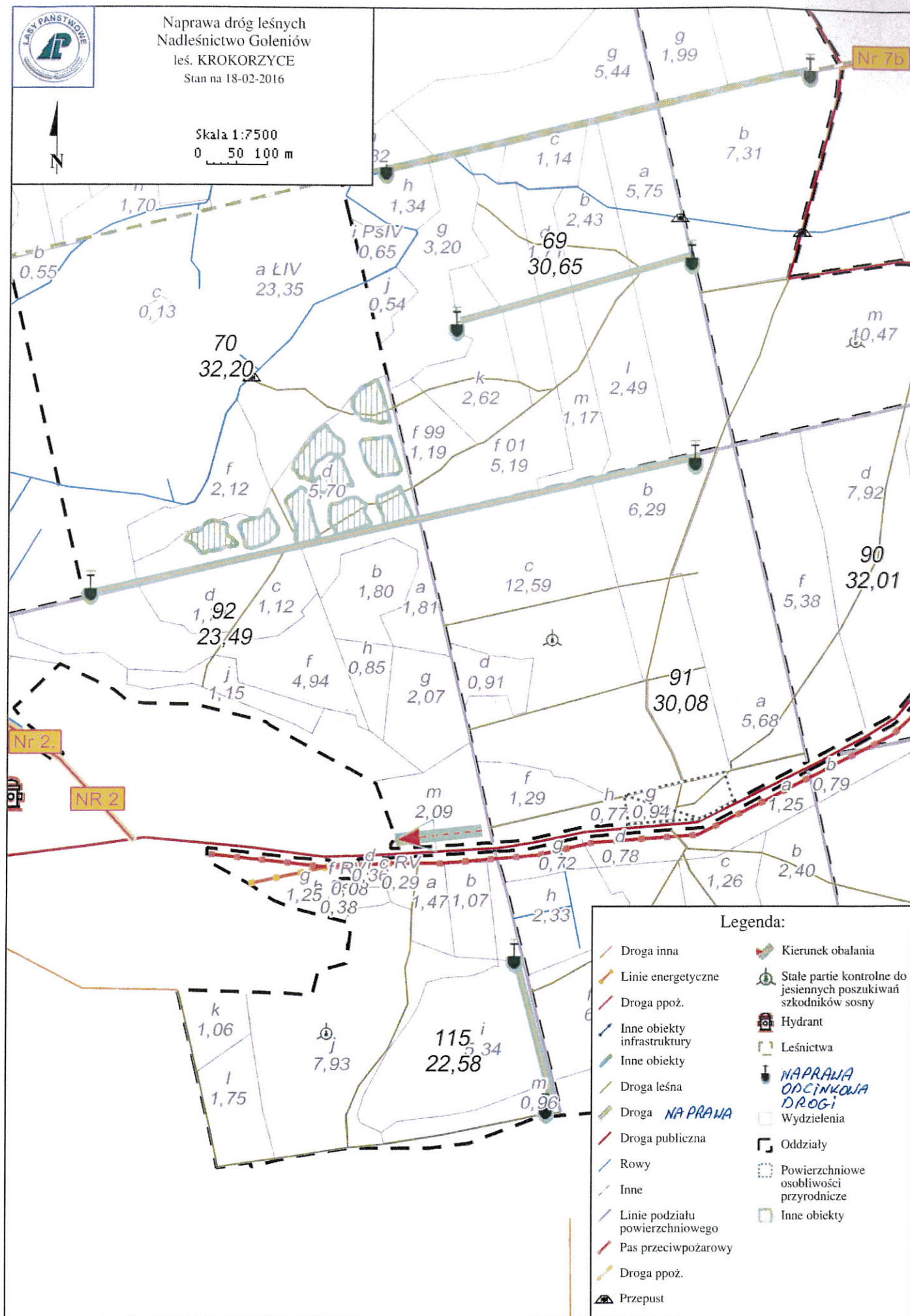




Naprawa dróg leśnych  
Nadleśnictwo Goleniów  
leś. KROKORZYCE  
Stan na 18-02-2016



Skala 1:7500  
0 50 100 m



Legenda:

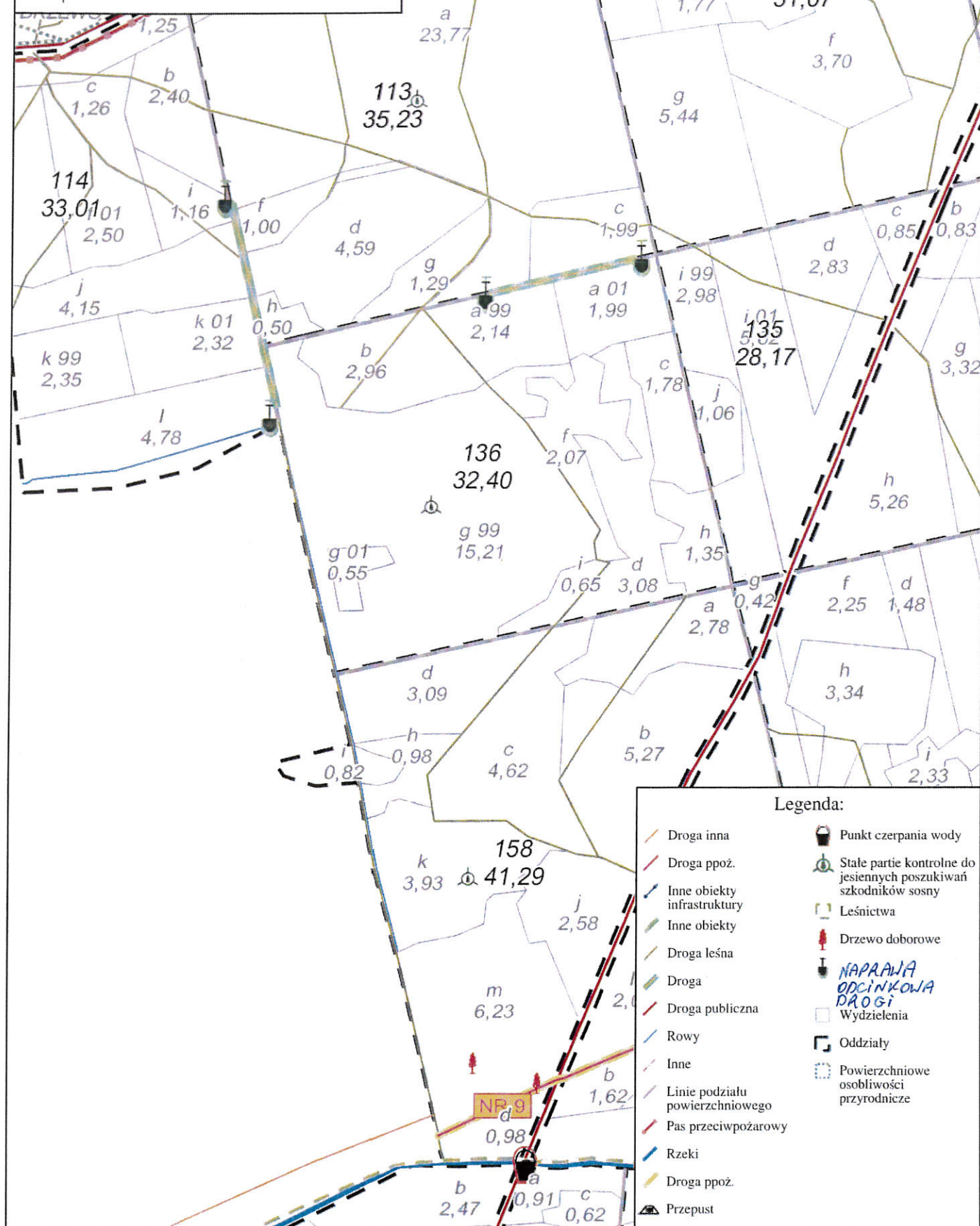
- |                                 |  |
|---------------------------------|--|
| Droga inna                      | Kierunek obalania  |
| Linie energetyczne              | Stałe partie kontrolne do jesiennych poszukiwań szkodników sosny |
| Droga ppoż.                     | Hydrant  |
| Inne obiekty infrastruktury     | Leśnictwa  |
| Inne obiekty                    | <b>NAPRAWA ODCINKOWA DROGI</b>                                   |
| Droga leśna                     | Wydzielenia  |
| Droga <b>NA PRANA</b> publiczna | Oddziały   |
| Rowy                            | Powierzchniowe osobliwości przyrodnicze                          |
| Inne                            | Inne obiekty   |
| Linie podziału powierzchniowego |  |
| Pas przeciwpożarowy             |  |
| Droga ppoż.                     |  |
| Przepust                        |  |



Naprawa dróg leśnych  
Nadleśnictwo Goleniów  
leś. KROKORZYCE  
Stan na 18-02-2016



Skala 1:7500  
0 50 100 m



#### Legenda:

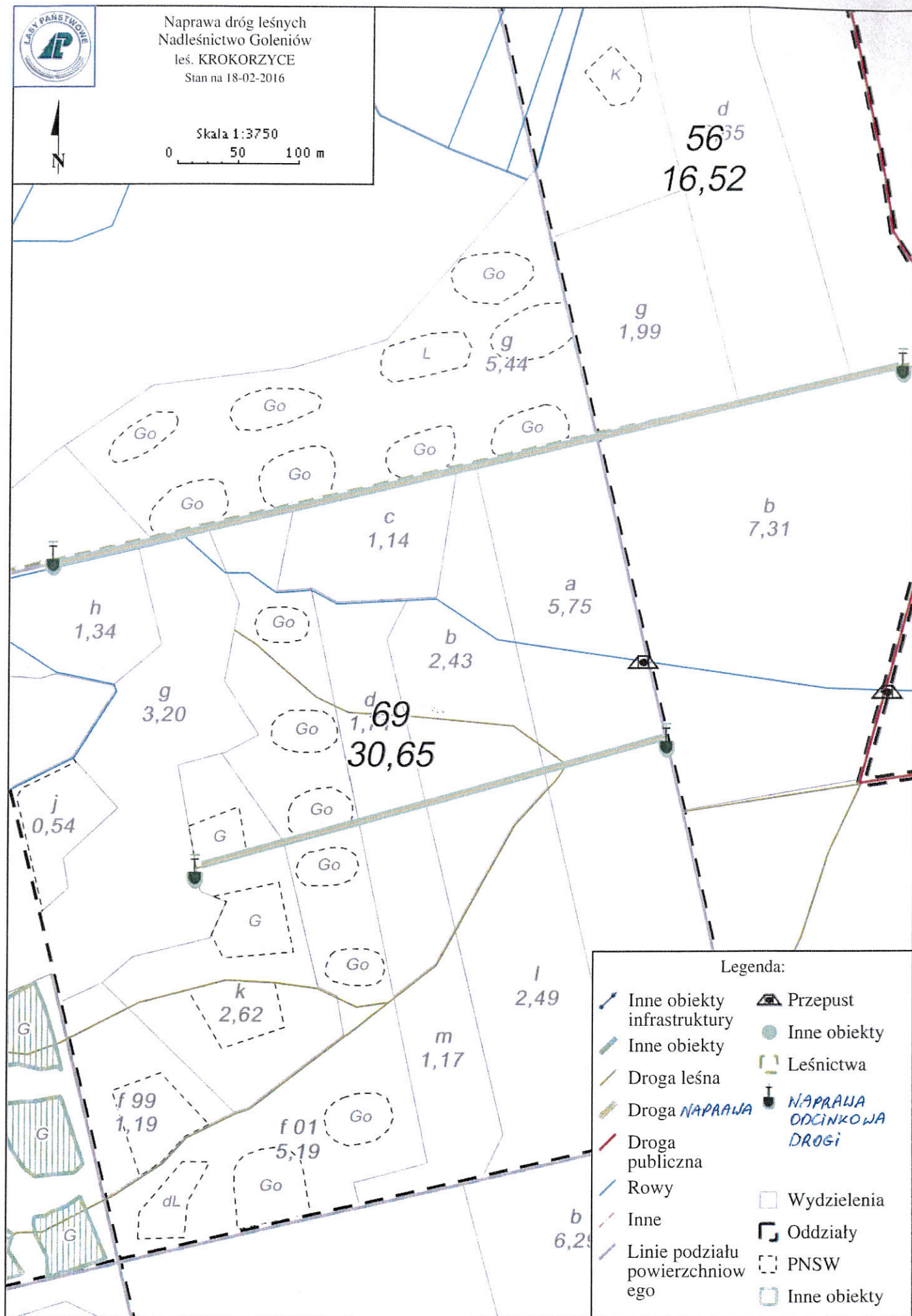
- |                                 |  |
|---------------------------------|--|
| Droga inna                      | Punkt czerpania wody   |
| Droga ppoż.                     | Stałe partie kontrolne do jesiennych poszukiwań szkodników sosny |
| Inne obiekty infrastruktury     | Leśnictwa  |
| Inne obiekty                    | Drzewo doborowe  |
| Droga leśna                     | NAPRAWA ODCINKOWA DROGI  |
| Droga                           | Wydzielenia  |
| Droga publiczna                 | Oddziały   |
| Rowy                            | Powierzchniowe osobliwości przyrodnicze                          |
| Inne                            |  |
| Linie podziału powierzchniowego |  |
| Pas przeciwpożarowy             |  |
| Rzeki                           |  |
| Droga ppoż.                     |  |
| Przepust                        |  |



Naprawa dróg leśnych  
Nadleśnictwo Goleniów  
leś. KROKORZYCE  
Stan na 18-02-2016



Skala 1:3750  
0 50 100 m

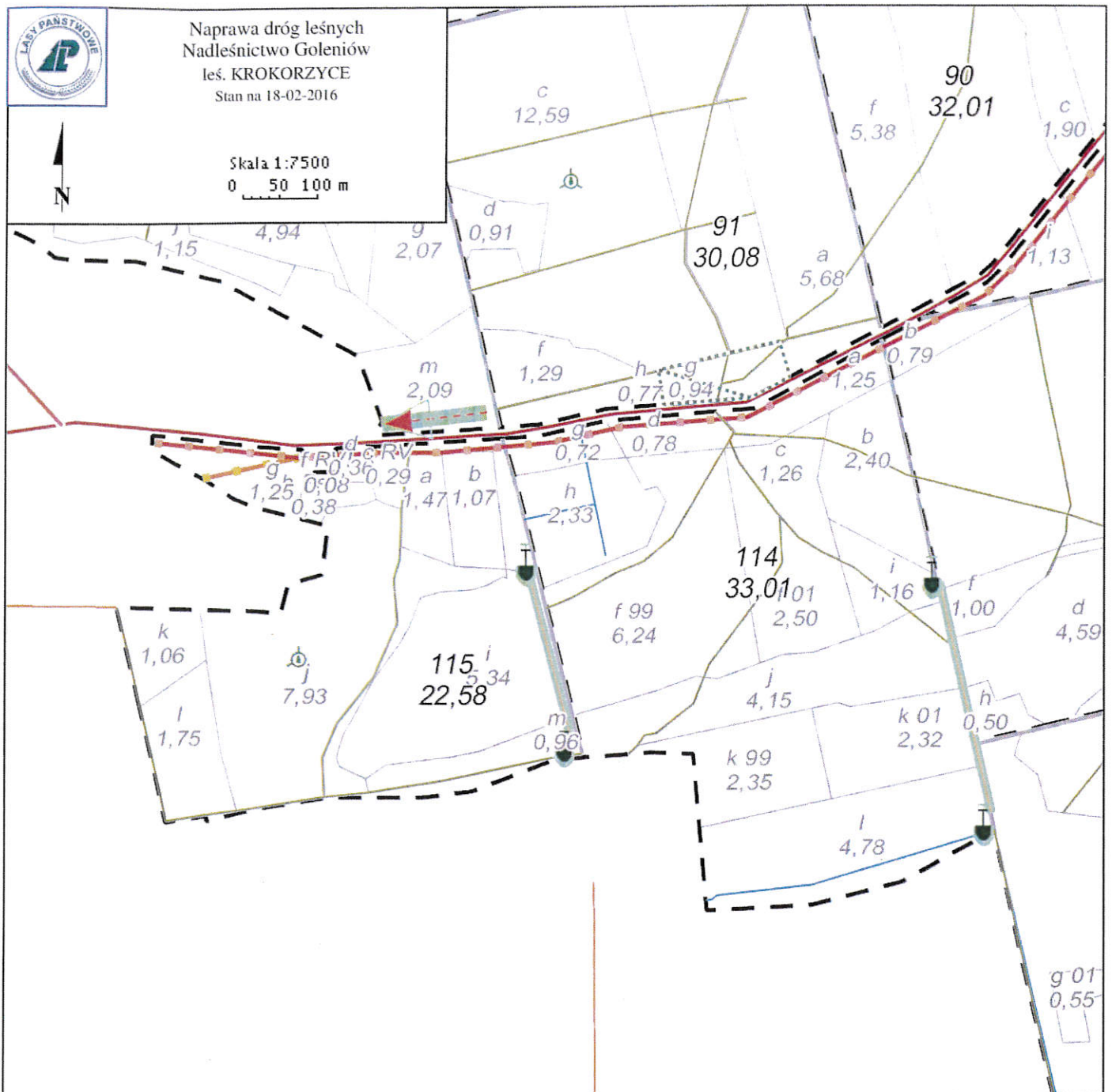




Naprawa dróg leśnych  
Nadleśnictwo Goleniów  
leś. KROKORZYCE  
Stan na 18-02-2016



Skala 1:7500  
0 50 100 m

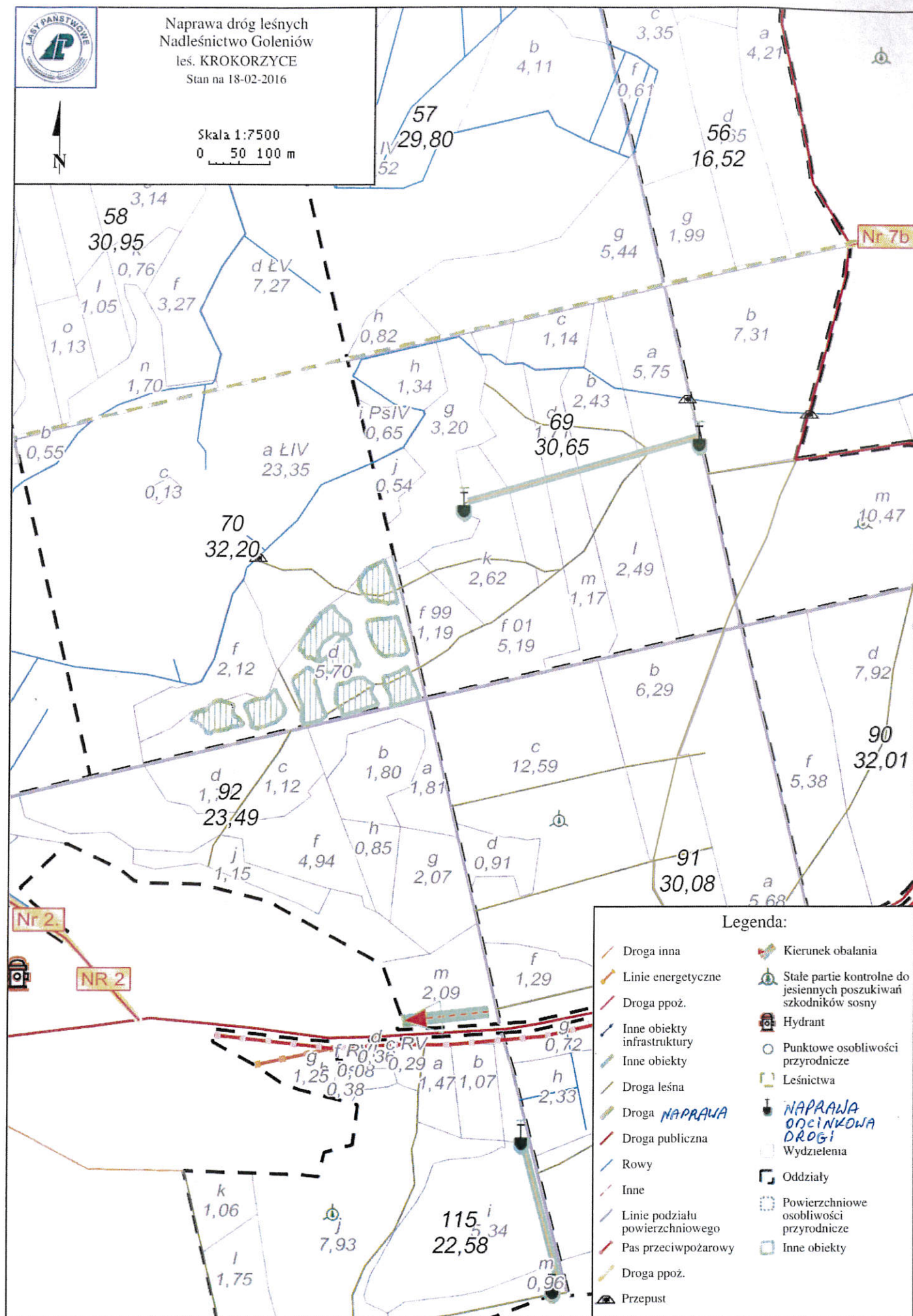


#### Legenda:

- |                                 |  |
|---------------------------------|--|
| Droga inna                      | Stałe partie kontrolne do jesiennych poszukiwań szkodników sosny |
| Linie energetyczne              | <b>NAPRAWA WCIĘNKOWA DROGI</b>                                   |
| Droga ppoż.                     | Wydzielenia  |
| Inne obiekty infrastruktury     | Oddziały   |
| Inne obiekty                    | Powierzchniowe osobliwości przyrodnicze                          |
| Droga leśna                     | Inne obiekty   |
| Droga <b>NAPRAWA</b>            |  |
| Droga publiczna                 |  |
| Rowy                            |  |
| Inne                            |  |
| Linie podziału powierzchniowego |  |
| Pas przeciwpożarowy             |  |
| Droga ppoż.                     |  |
| Kierunek obalania               |  |



Skala 1:7500  
0 50 100 m

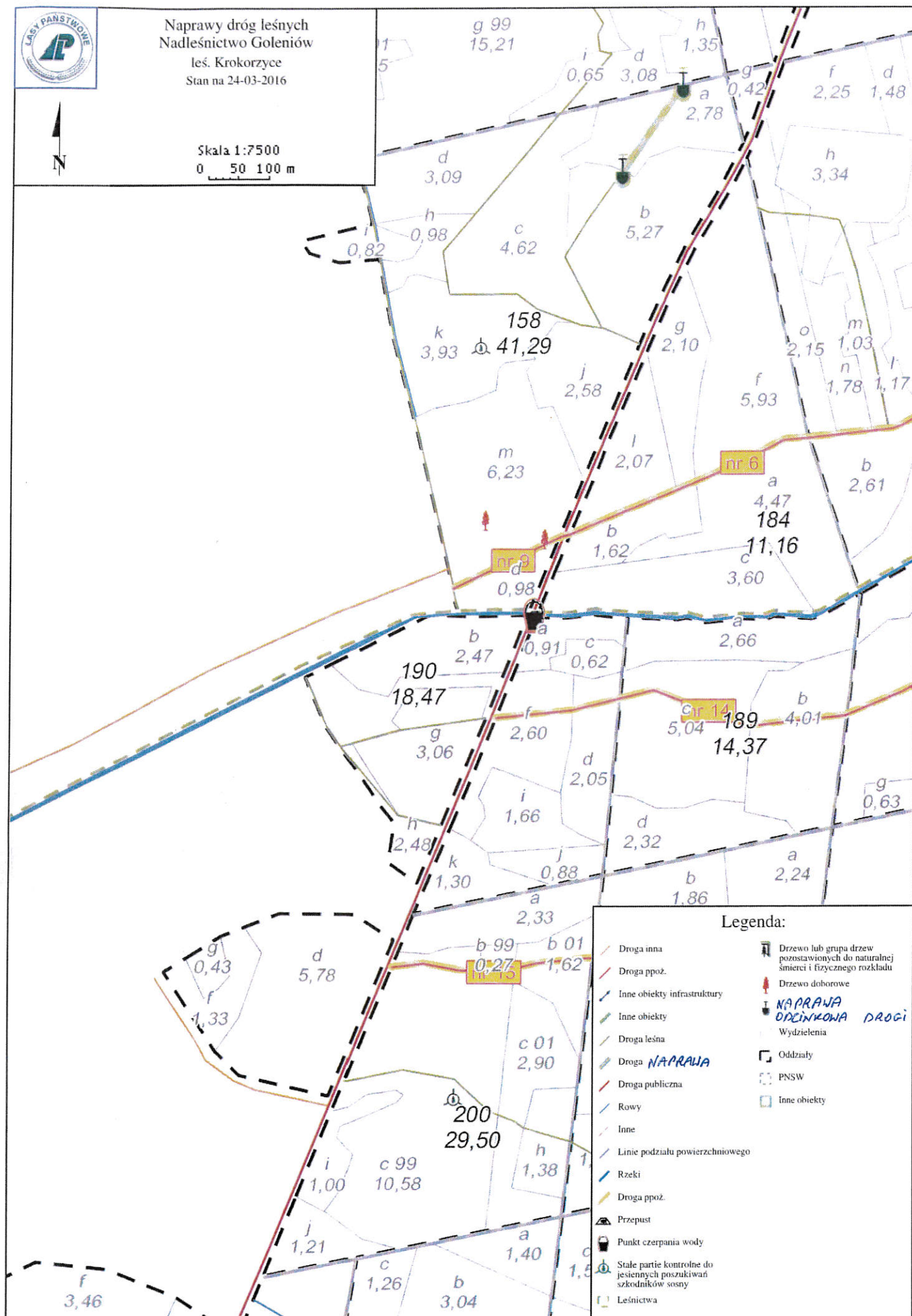




Naprawy dróg leśnych  
Nadleśnictwo Goleniów  
leś. Krokorzyce  
Stan na 24-03-2016



Skala 1:7500  
0 50 100 m



#### Legenda:

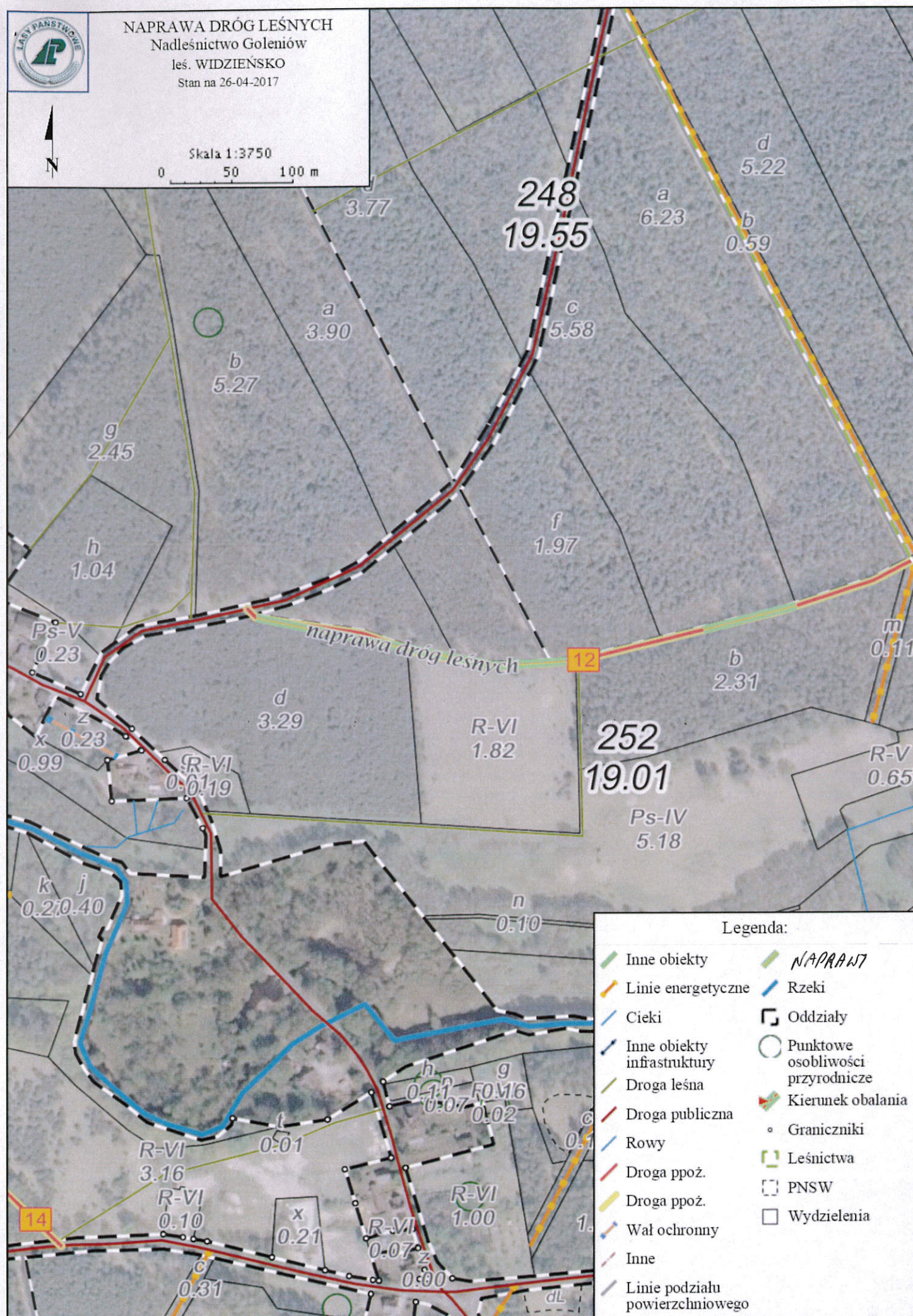
- Droga inna
- Droga ppoż.
- Inne obiekty infrastruktury
- Inne obiekty
- Droga leśna
- Droga **NAPRAWA**
- Droga publiczna
- Rowy
- Inne
- Linie podziału powierzchniowego
- Rzeki
- Droga ppoż.
- Przepust
- Punkt czerpania wody
- Stale partie kontrolne do jesiennych poszukiwań szkodników sosny
- Leśnictwa
- Drzewo lub grupa drzew pozostawionych do naturalnej śmierci i fizycznego rozkładu
- Drzewo doborowe
- NAPRAWA ODCINKOWA DROGI**
- Wydzielenia
- Oddziały
- PNSW
- Inne obiekty





Skala 1:3750

0 50 100 m





# NAPRAWA DRÓG LEŚNYCH

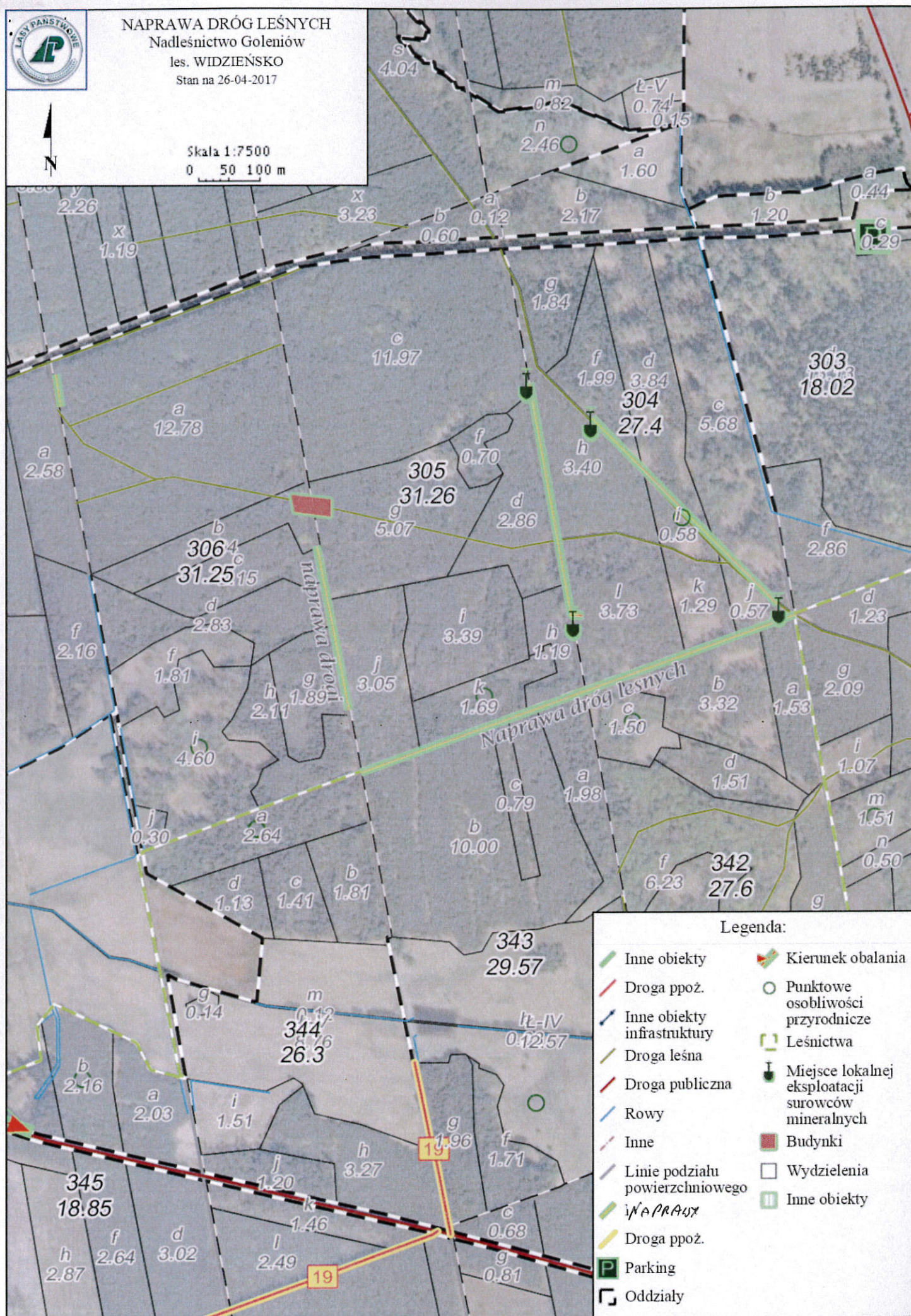
Nadleśnictwo Goleniów

les. WIDZIENSKO

Stan na 26-04-2017



Skala 1:7500  
0 50 100 m



## Legenda:

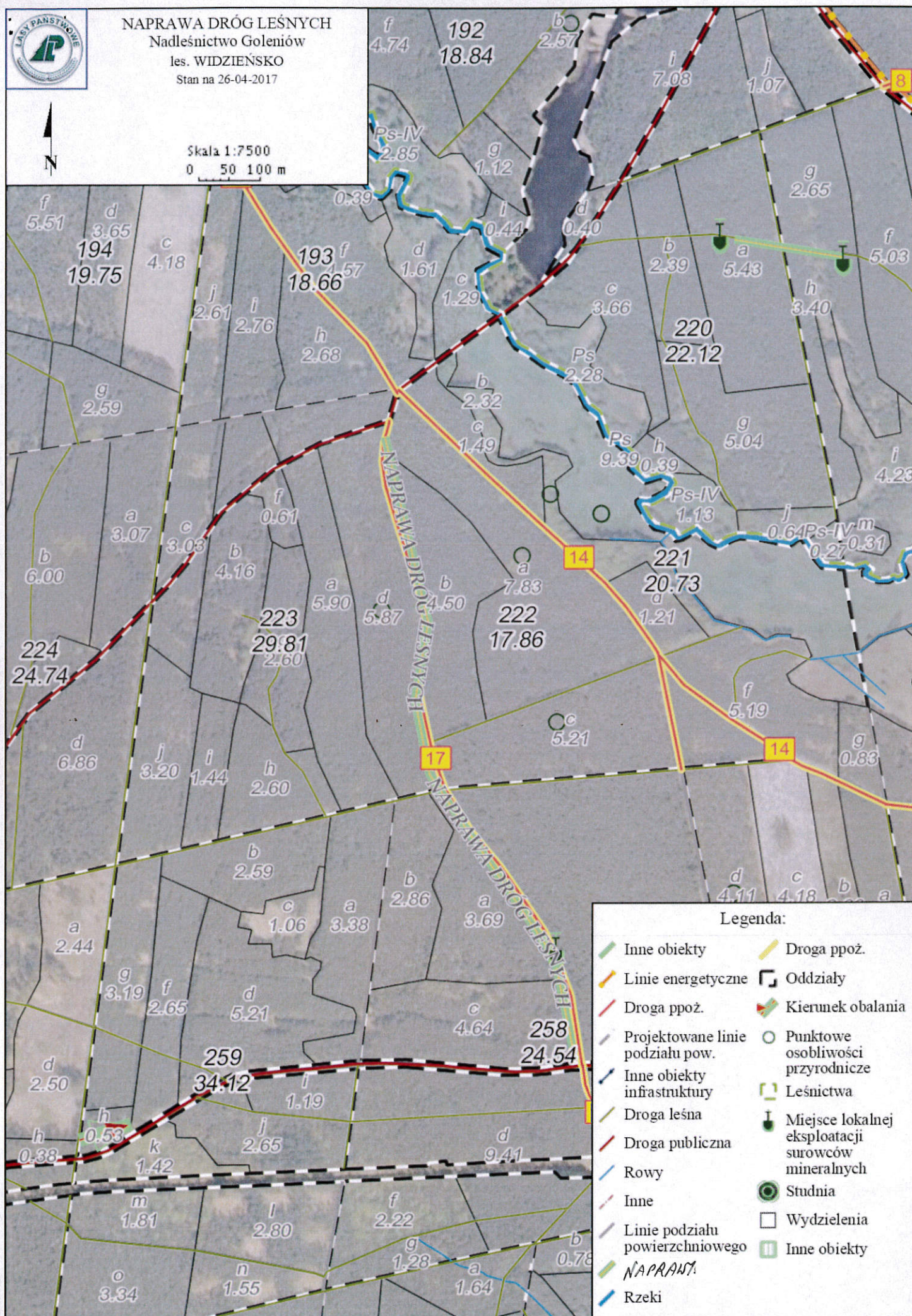
- |                                 |  |
|---------------------------------|--|
| Inne obiekty                    | Kierunek obalania                                  |
| Droga ppoż.                     | Punktowe osobliwości przyrodnicze                  |
| Inne obiekty infrastruktury     | Leśnictwa  |
| Droga leśna                     | Miejsce lokalnej eksploatacji surowców mineralnych |
| Droga publiczna                 | Budynki  |
| Rowy                            | Wydzielenia  |
| Inne                            | Inne obiekty                                       |
| Linie podziału powierzchniowego |  |
| Naprawa                         |  |
| Droga ppoż.                     |  |
| Parking                         |  |
| Oddziały                        |  |



NAPRAWA DRÓG LEŚNYCH  
Nadleśnictwo Goleniów  
les. WIDZIENSKO  
Stan na 26-04-2017



Skala 1:7500  
0 50 100 m

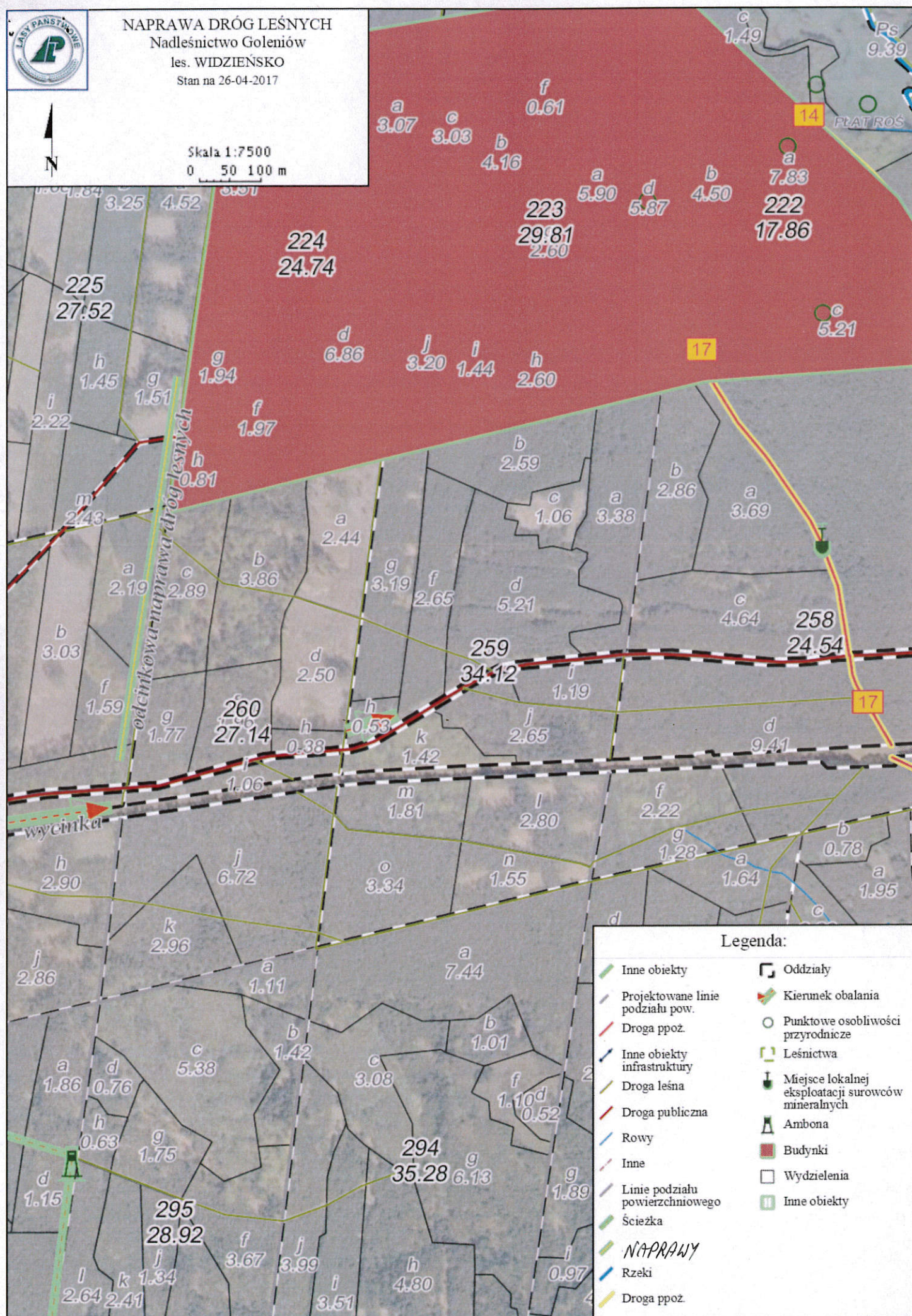


Legenda:

- |                                  |  |
|----------------------------------|--|
| Inne obiekty                     | Droga ppoż.  |
| Linie energetyczne               | Oddziały   |
| Droga ppoż.                      | Kierunek obalania                                  |
| Projektowane linie podziału pow. | Punktowe osobliwości przyrodnicze                  |
| Inne obiekty infrastruktury      | Leśnictwa  |
| Droga leśna                      | Miejsce lokalnej eksploatacji surowców mineralnych |
| Droga publiczna                  | Studnia  |
| Rowy                             | Wydzielania  |
| Inne                             | Inne obiekty                                       |
| Linie podziału powierzchniowego  |  |
| NAPRAWA                          |  |
| Rzeki                            |  |



Skala 1:7500  
0 50 100 m

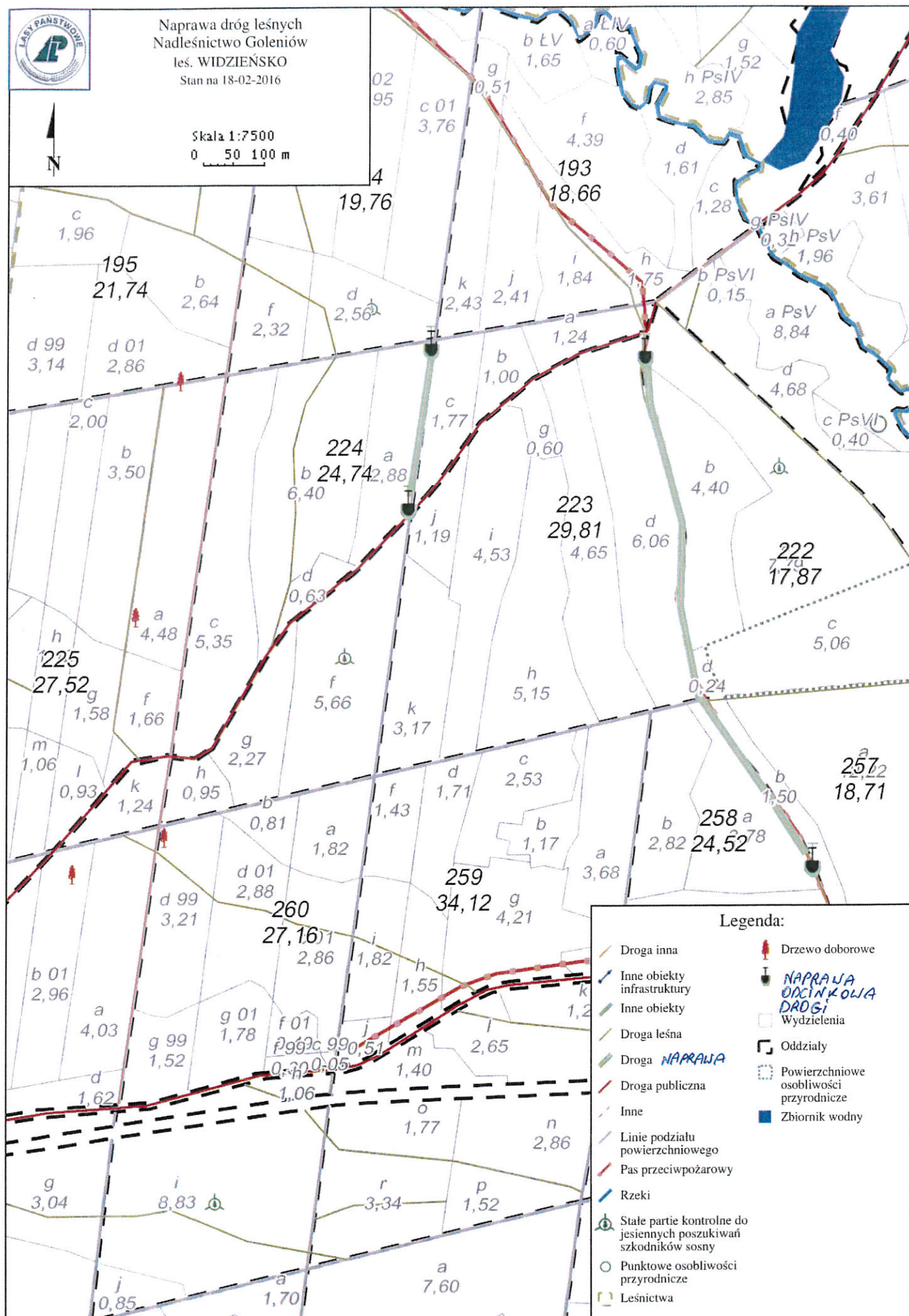




Naprawa dróg leśnych  
Nadleśnictwo Goleniów  
leś. WIDZIENSKO  
Stan na 18-02-2016



Skala 1:7500  
0 50 100 m



#### Legenda:

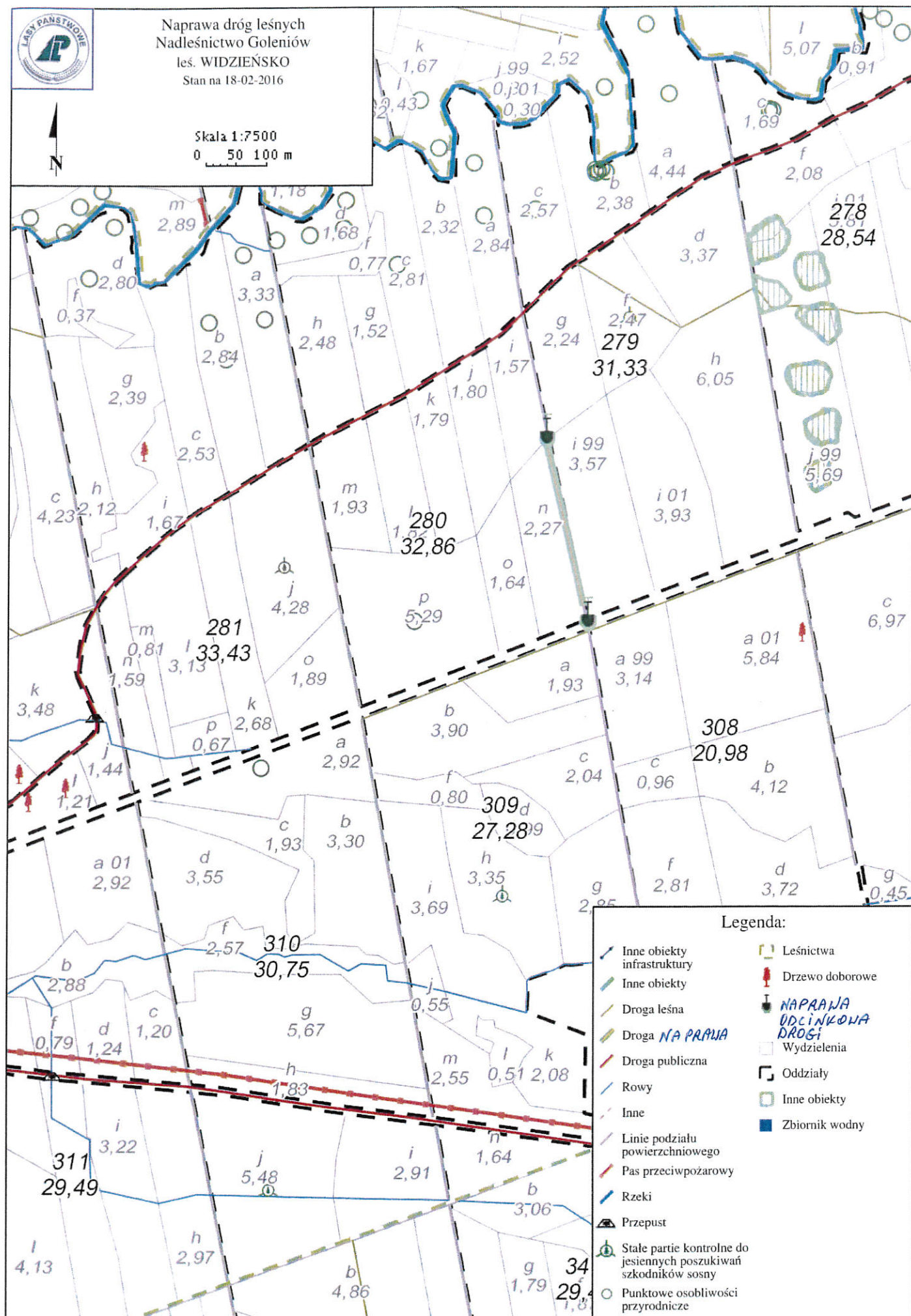
- Droga inna
- Inne obiekty infrastruktury
- Inne obiekty
- Droga leśna
- Droga **NAPRAWA**
- Droga publiczna
- Inne
- Linie podziału powierzchniowego
- Pas przeciwpożarowy
- Rzeki
- Stale partie kontrolne do jesiennych poszukiwań szkodników sosny
- Punktowe osobliwości przyrodnicze
- Leśnictwa
- Drzewo doborowe
- NAPRAWA ODCINKOWIA DROGI**
- Wydzielania
- Oddziały
- Powierzchniowe osobliwości przyrodnicze
- Zbiornik wodny



Naprawa dróg leśnych  
Nadleśnictwo Goleniów  
leś. WIDZIENSKO  
Stan na 18-02-2016



Skala 1:7500  
0 50 100 m



Legenda:

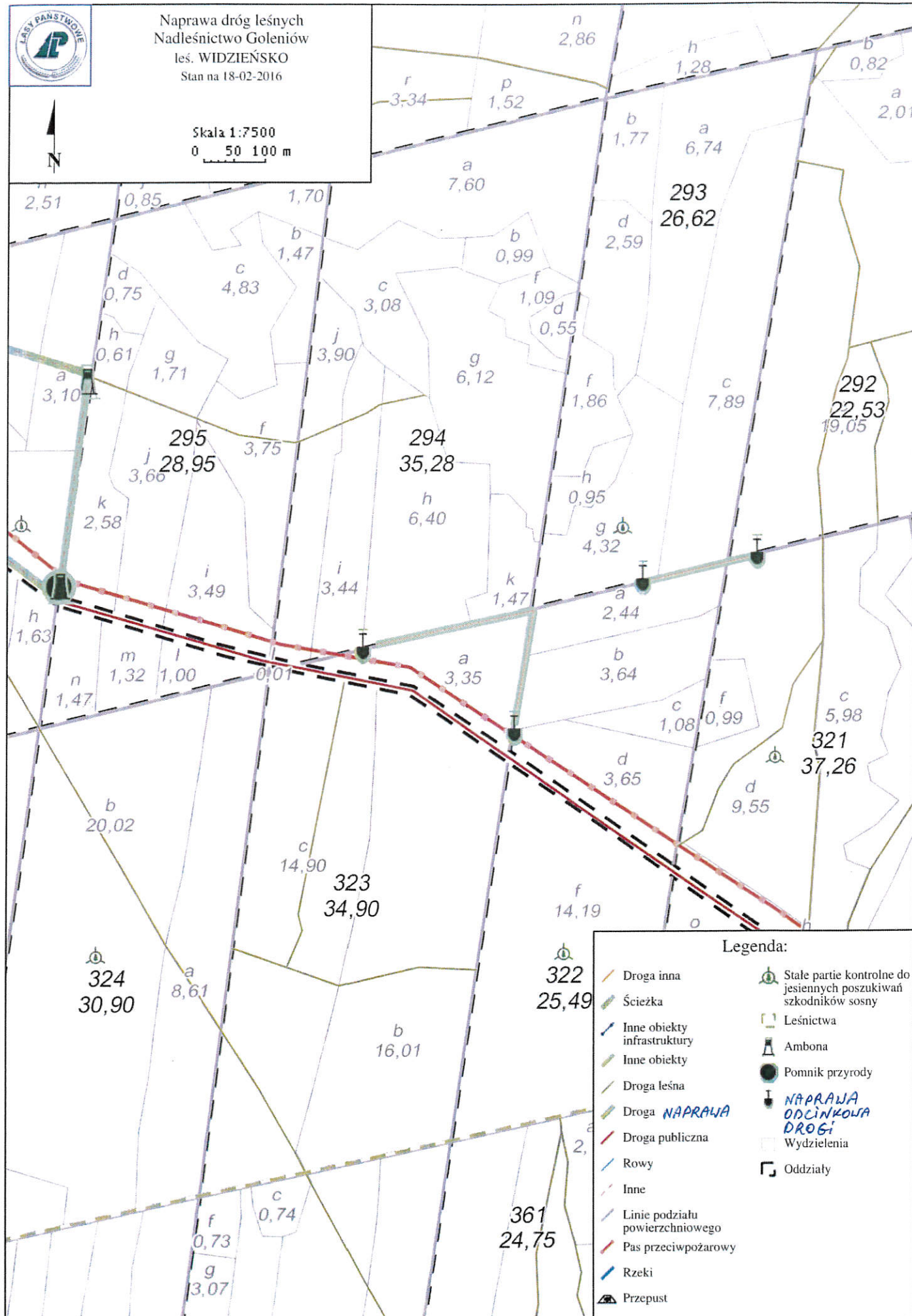
- Inne obiekty infrastruktury
- Inne obiekty
- Droga leśna
- Droga **NAPRAWA**
- Droga publiczna
- Rowy
- Inne
- Linie podziału powierzchniowego
- Pas przeciwpożarowy
- Rzeki
- Przepust
- Stale partie kontrolne do jesiennych poszukiwań szkodników sosny
- Punktowe osłabości przyrodnicze
- Leśnictwa
- Drzewo doborowe
- NAPRAWA ODCINKOWA DROGI**
- Wydzielania
- Oddziały
- Inne obiekty
- Zbiornik wodny

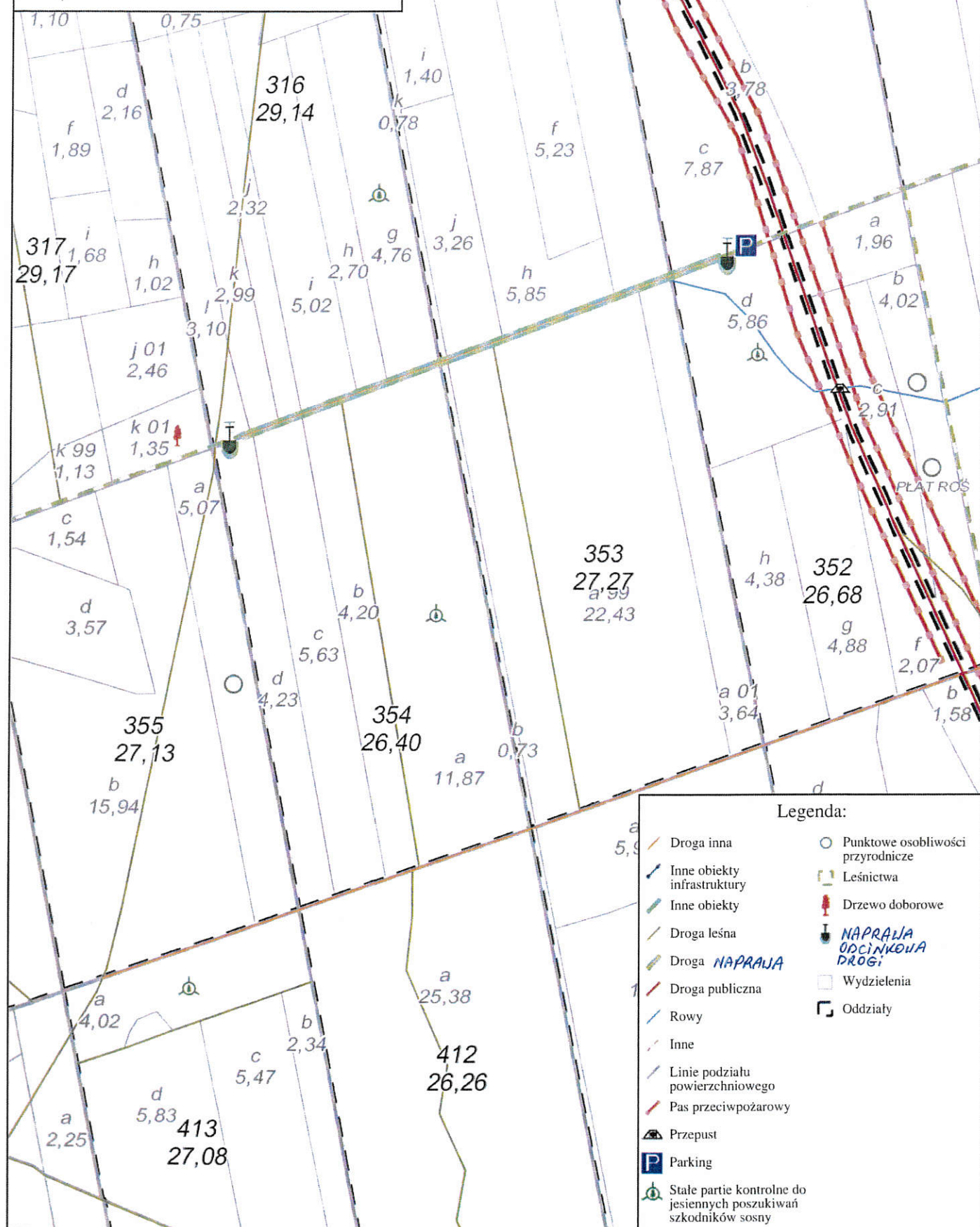
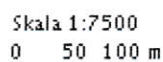


Naprawa dróg leśnych  
Nadleśnictwo Goleniów  
leś. WIDZIENSKO  
Stan na 18-02-2016



Skala 1:7500  
0 50 100 m



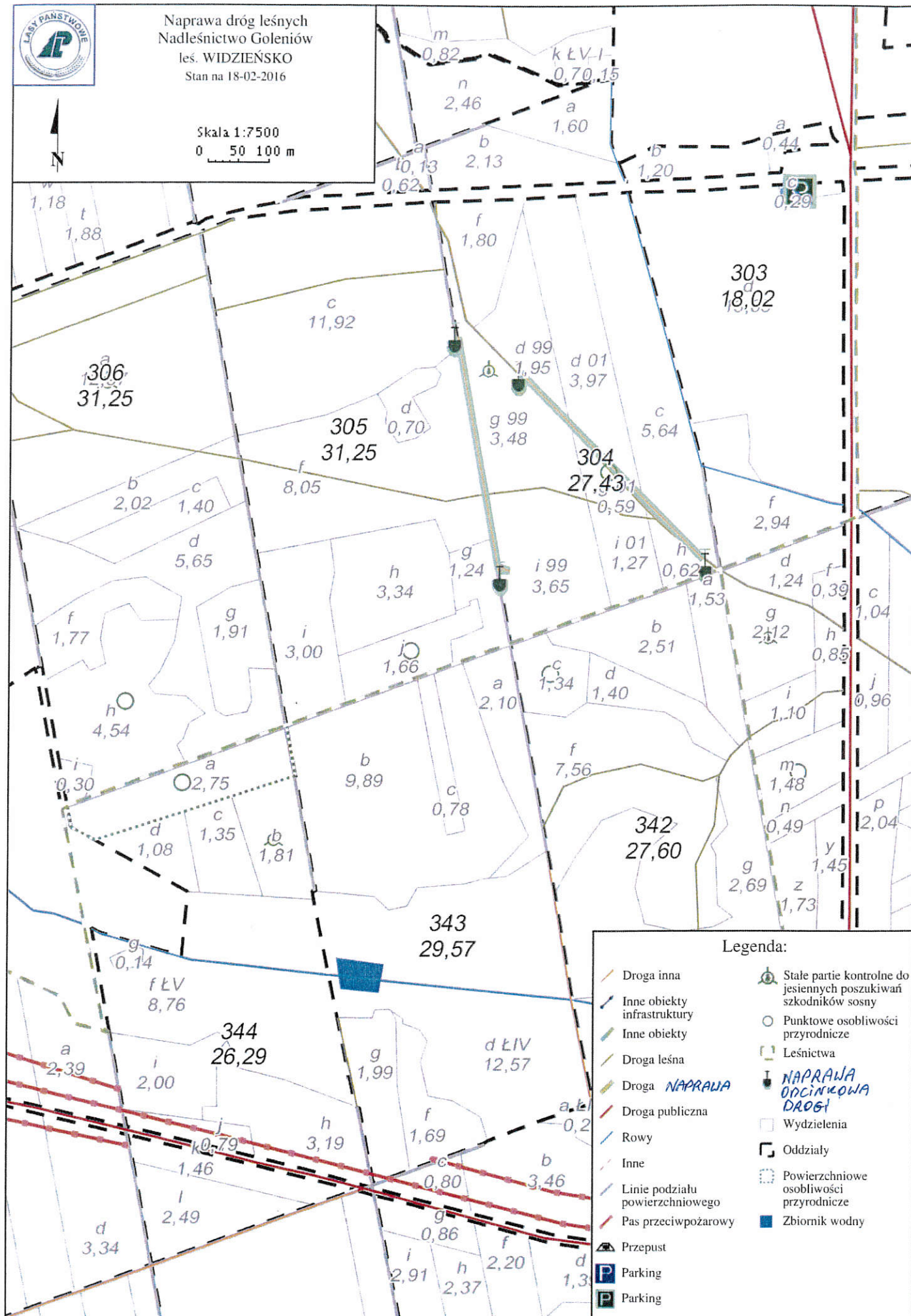




Naprawa dróg leśnych  
Nadleśnictwo Goleniów  
leś. WIDZIENSKO  
Stan na 18-02-2016



Skala 1:7500  
0 50 100 m



Legenda:

- Droga inna
- Inne obiekty infrastruktury
- Inne obiekty
- Droga leśna
- Droga **NAPRAWA**
- Droga publiczna
- Rowy
- Inne
- Linie podziału powierzchniowego
- Pas przeciwpożarowy
- Przepust
- Parking
- Parking
- Stale partie kontrolne do jesiennych poszukiwań szkodników sosny
- Punktowne osobliwości przyrodnicze
- Leśnictwa
- NAPRAWA ODCINKOWA DROGI**
- Wydzielienia
- Oddziały
- Powierzchniowe osobliwości przyrodnicze
- Zbiornik wodny