


Mapa do celów projektowych pod modernizację drogi oraz oświetlenie uliczne

Godło mapy:  
6.128.19.02.1.3  
6.128.19.02.3.1  
6.128.19.02.3.2


Skala: 1:500  
Układ współrzędnych: "2000"  
Układ wysokości: "Kronsztadt 60"  
Identyfikator zgłoszenia: G.6640.36.2016  
Data opracowania mapy: 03.03.2016 r.


Województwo: opolskie  
Powiat: głubczycki  
Jednostka ewidencyjna: Głubczyce  
Obręby: Głubczyce, Lwówiany, Gądzowice

Poświadczam, że niniejszy dokument został opracowany w wyniku prac geodezyjnych i kartograficznych, których rezultaty zawiera operat techniczny wpisany do ewidencji materiałów państwowego zasobu geodezyjnego i kartograficznego.	
Organ prowadzący państwowy zasób geodezyjny i kartograficzny	STAROSTA GŁUBCZYCKI
Identyfikator ewidencyjny materiału zasobu - operatu technicznego	P.1602.2016.126
Data wpisu operatu technicznego do ewidencji materiałów zasobu	16-03-2016
Imię, nazwisko i podpis osoby reprezentującej organ	 mgr inż. Aleksandra Sułkowskiego Specjalista Wydział Geodezji i Nieruchomości

Uwaga:  
Nie wyklucza się istnienia w terenie uzbrojenia podziemnego nie zgłoszonego do inwentaryzacji.  
Wykazane na niniejszej mapie granice nieruchomości nie zostały wyznaczone w terenie i nie zostały określone z wymaganą dokładnością pomiaru. Niniejsza mapa może służyć do projektowania budynków sytuowanych w odległości większej niż 4,0m od granicy nieruchomości.  
Niniejsza mapa została wykonana bez ustalenia obciążeń dot. służebności gruntowych.

PRACOWNIA  
GEODEZYJNO-KARTOGRAFICZNA  
mgr inż. Zbigniew Szmac  
48-100 Głubczyce, ul. Wiązowa 1  
tel/fax 077 485 34 67 tel kom. 600283074  
NIP 748-000-48-80 REGON 530914801

GEODETA UPRAWNIONY  
  
mgr inż. Zbigniew Szmac  
NR UPN. ZAW. 11406

----- YAKY 4x35 mm<sup>2</sup>  
----- YKY 4x16 mm<sup>2</sup>  
--- FeZn 30x4  
 SAL 4,5 ROSSA  
Fundament FB 150  
Oprawa oświetlenia ANDROMEDA Renives 30W LED

PRZEDSIĘBIORSTWO OBSŁUGI BUDOWNICTWA "ADP" S.C. 48-100 Głubczyce, ul.Kochanowskiego 11, tel.(77)4852960 NIP 748-10-01-323					
NAZWA OBIEKTU BUDOWLANEGO	PROJEKT BUDOWLANY PRZEBUDOWA ULICY ŻEROMSKIEGO - ALEJA LIPOWA (POMNIK PRZYRODY) W GŁUBCZYCACH				
ADRES OBIEKTU BUDOWLANEGO	DZ. NR 198, 208/1, 4/2 OBRĘB GŁUBCZYCE DZ. NR 4/1, 5, 215/2, 270 OBRĘB LWOWIANY DZ. NR 356, 360, 361, 362 OBRĘB GĄDZOWICE				
INWESTOR	POWIAT GŁUBCZYCKI, UL.KOCHANOWSKIEGO 15, 48-100 GŁUBCZYCE				
TYTUŁ RYSUNKU	PROJEKT ZAGOSPODAROWANIA TERENU INSTALACJA OŚWIETLENIA ŚCIEŻKI ROWEROWEJ ORAZ ZASILANIE INFO-KIOSKU - ARKUSZ NR 6				
branża funkcja Projektant	Elektryczna mgr inż. Krzysztof Kunicki OPL/MSA/P006/16	data 03.2016	podpis	skala 1:500	Nr rys. <b>E6</b>
branża funkcja Sprawdzający	Elektryczna mgr inż. Zdzisław Albert 289/16	data 03.2016	podpis		