


Mapa do celów projektowych pod modernizację drogi oraz oświetlenie uliczne

Godło mapy:
6.128.19.02.3.4
6.128.19.02.4.3
6.128.19.07.1.2
6.128.19.07.2.1

Skala: 1:500
Układ współrzędnych: "2000"
Układ wysokości: "Kronsztadt 60"
Identyfikator zgłoszenia: G.6640.36.2016
Data opracowania mapy: 03.03.2016 r.


Województwo: opolskie
Powiat: głubczycki
Jednostka ewidencyjna: Głubczyce
Obręby: Głubczyce, Lwówiany, Gądzowice

| | |
|--|---|
| Poświadczam, że niniejszy dokument został opracowany w wyniku prac geodezyjnych i kartograficznych, których rezultaty zawiera operat techniczny wpisany do ewidencji materiałów państwowego zasobu geodezyjnego i kartograficznego | |
| Organ prowadzący państwowy zasób geodezyjny i kartograficzny | STAROSTA GŁUBCZYCKI |
| Identyfikator ewidencyjny materiału zasobu - operatu technicznego | P.1602.2016.126 |
| Data wpisu operatu technicznego do ewidencji materiałów zasobu | 16-03-2016 |
| Imię, nazwisko i podpis osoby reprezentującej organ |  MARCIN ALKHANOWSKI Główny Specjalista Wydział Geodezji i Nieruchomości |

Uwaga:
Nie wyklucza się istnienia w terenie uzbrojenia podziemnego nie zgłoszonego do inwentaryzacji.
Wykazane na niniejszej mapie granice nieruchomości nie zostały wyznaczone w terenie i nie zostały określone z wymaganą dokładnością pomiaru. Niniejsza mapa może służyć do projektowania budynków sytuowanych w odległości większej niż 4,0m od granicy nieruchomości.
Niniejsza mapa została wykonana bez ustalenia obciążeń dot. służebności gruntowych.



PRACOWNIA
GEODEZYJNO-KARTOGRAFICZNA
mgr inż. Zbigniew Szmuc
48-100 Głubczyce, ul. Wągrowa 1
tel/fax 077 485 34 67 tel kom. 600283074
NIP 748-000-48-80 REGON 530914801

GEODETA UPRAWNIONY


mgr inż. Zbigniew Szmuc
NR UPN. ZAW. 11405

YAKY 4x35 mm²
YKY 4x16 mm²
FeZn 30x4
SAL 4,5 ROSSA
Fundament FB 150
Oprawa oświetlenia ANDROMEDA Redives 30W LED

PRZEDSIĘBIORSTWO OBSŁUGI BUDOWNICTWA "ADP" S.C.
48-100 Głubczyce, ul. Kochanowskiego 11, tel. (77) 485 2960 NIP 748-10-01-323

| | | | |
|---------------------------|---|---------------|---|
| NAZWA OBIEKTU BUDOWLANEGO | PROJEKT BUDOWLANY PRZEBUDOWA ULICY ŻEROMSKIEGO - ALEJA LIPOWA (POMNIK PRZYRODY) W GŁUBCZYCACH | | |
| ADRES OBIEKTU BUDOWLANEGO | DZ. NR 198, 208/1, 4/2 OBRĘB GŁUBCZYCE DZ. NR 4/1, 5, 215/2, 270 OBRĘB LWÓWIANY DZ. NR 356, 360, 361, 362 OBRĘB GĄDZOWICE | | |
| INWESTOR | POWIAT GŁUBCZYCKI, UL. KOCHANOWSKIEGO 15, 48-100 GŁUBCZYCE | | |
| TYTUŁ RYSUNKU | PROJEKT ZAGOSPODAROWANIA TERENU INSTALACJA OŚWIETLENIA ŚCIEŻKI ROWEROWEJ ORAZ ZASILANIE INFO-KIOSKU - ARKUSZ NR 4 | | |
| branża: Elektryczna | inż. Krzysztof Kunicki | data: 03.2016 | podpis:  |
| funkcja: Projektant | OPR. NISZ/P002/14 | | |
| branża: Elektryczna | mgr inż. Zdzisław Albert | data: 03.2016 | podpis:  |
| funkcja: Sprawdzający | 278.4 | | |