


Mapa do celów projektowych pod modernizację drogi oraz oświetlenie uliczne

Godło mapy:
6.128.19.07.2.3
6.128.19.07.2.4
6.128.19.07.4.2

Skala: 1:500
Układ współrzędnych: "2000"
Układ wysokości: "Kronsztadt 60"

Identyfikator zgłoszenia: G.6640.36.2016
Data opracowania mapy: 03.03.2016 r.

Województwo: opolskie
Powiat: głubczycki
Jednostka ewidencyjna: Głubczyce
Obręb: Głubczyce, Lwówiany, Gądzwowice

Podpisano się, że niniejszy dokument został opracowany w wyniku prac geodezyjnych i kartograficznych, których rezultaty zawiera operat techniczny wpisany do ewidencji materiałów państwowego zasobu geodezyjnego i kartograficznego	
Organ prowadzący państwowy zasób geodezyjny i kartograficzny	STAROSTA GŁUBCZYCKI
Identyfikator ewidencyjny materiału zasobu - operatu technicznego	P.1602.2016.126
Data wpisania operatu technicznego do ewidencji materiałów zasobu	16-03-2016
Imię, nazwisko i podpis osoby reprezentującej organ	 mgr inż. Aleksandra Sułkowskiego Główny Specjalista Wydział Geodezji i Nieruchomości



Uwaga:
Nie wyklucza się istnienia w terenie uzbrojenia podziemnego nie zgłoszonego do inwentaryzacji.
Wykazane na niniejszej mapie granice nieruchomości nie zostały wyznaczone w terenie i nie zostały określone z wymaganą dokładnością pomiaru. Niniejsza mapa może służyć do projektowania budynków sytuowanych w odległości większej niż 4,0m od granicy nieruchomości.
Niniejsza mapa została wykonana bez ustalenia obciążeń dot. służebności gruntowych.

PRACOWNIA
GEODEZYJNO-KARTOGRAFICZNA
mgr inż. Zbigniew Szumac
48-100 Głubczyce, ul. Wągrowa 1
tel/fax 077 485 34 67 tel kom. 600283074
NIP 748-000-48-80 REGON 530914901

GEODETA UPRAWNIONY

mgr inż. Zbigniew Szumac
NR UPR. ZAW. 11405

YAKY 4x35 mm²
YKY 4x16 mm²
FeZn 30x4
SAL 4,5 ROSSA
Fundament FB 150
Oprawa oświetlenia ANDROMEDA Renivas 30W LED

PRZEDSIĘBIORSTWO OBSŁUGI BUDOWNICTWA "ADP" S.C. 48-100 Głubczyce, ul. Kochanowskiego 11, tel.(77)4852960 NIP 748-10-01-323				
NAZWA OBIEKTU BUDOWLANEGO	PROJEKT BUDOWLANY PRZEBUDOWA ULICY ŻEROMSKIEGO - ALEJA LIPOWA (POMNIK PRZYRODY) W GŁUBCZYCACH			
ADRES OBIEKTU BUDOWLANEGO	DZ. NR 198, 208/1, 4/2 OBRĘB GŁUBCZYCE DZ. NR 4/1, 5, 215/2, 270 OBRĘB LWÓWIANY DZ. NR 356, 360, 361, 362 OBRĘB GĄDZOWICE			
INWESTOR	POWIAT GŁUBCZYCKI, UL. KOCHANOWSKIEGO 15, 48-100 GŁUBCZYCE			
TYTUŁ RYSUNKU	PROJEKT ZAGOSPODAROWANIA TERENU INSTALACJA OŚWIETLENIA ŚCIEŻKI ROWEROWEJ ORAZ ZASILANIE INFO-KIOSKU - ARKUSZ NR 2			
branża: Elektryczna funkcja: Projektant	inż. Krzysztof Janicki OPL/MSA/PROJE	data: 03.2016	podpis: 	skala: 1:500
branża: Elektryczna funkcja: Sprawdzający	mgr inż. Zdzisław Albert	data: 03.2016	podpis: 	Nr rys. E2