


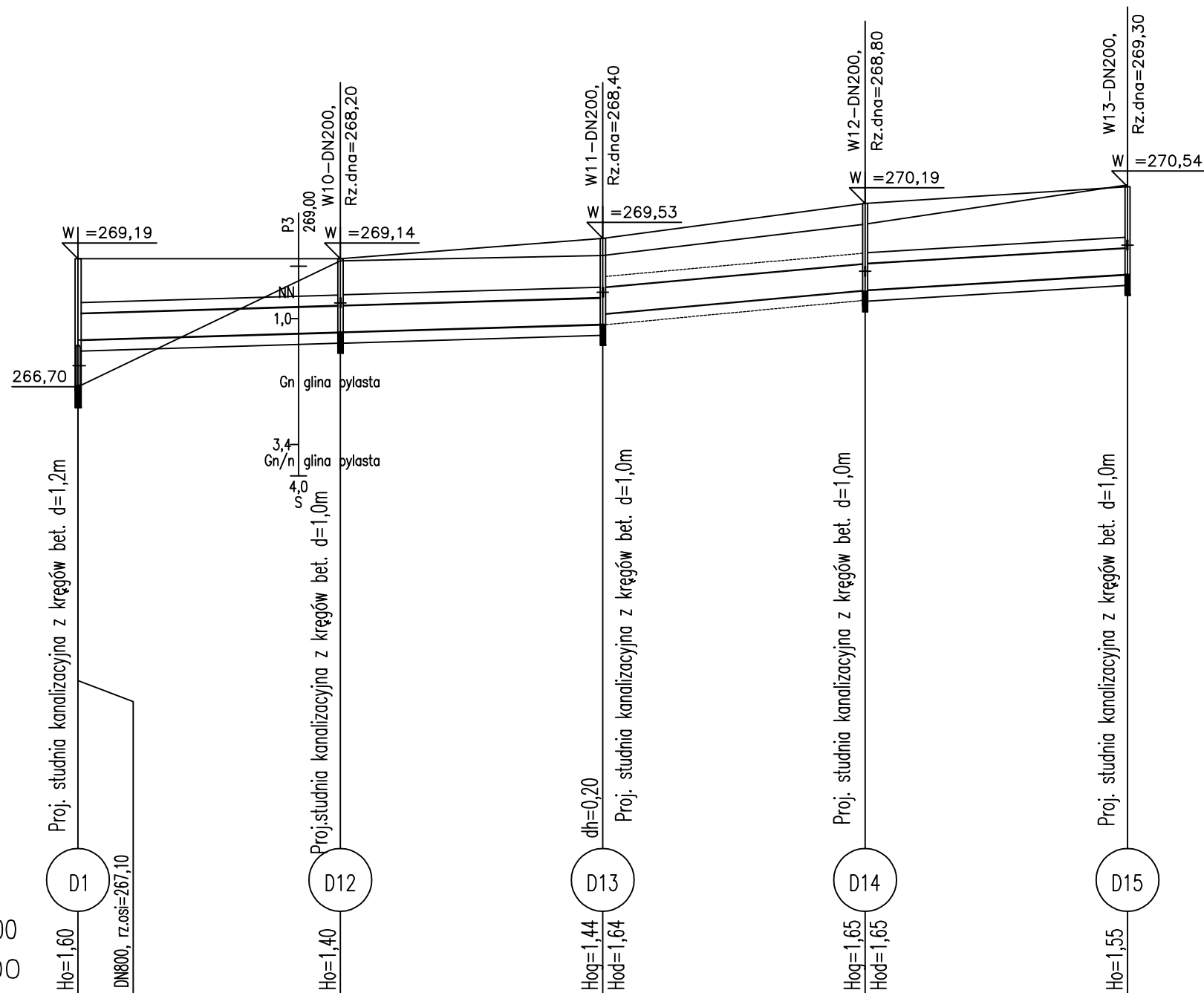


Podziałka 1:100/1000
P.p.=255,00

Rzędna istniejącego terenu	266,70	268,72	269,10	269,20	269,80	270,55
Rzędna dna proj. kanału	267,59	267,74	267,89	268,09	268,54	268,99
Długość odcinka	50,00	50,00	50,00	50,00		
Proj. spadek kanału, odległość	L=100,00  i=0,3 %		L=50,00  i=0,9 %		L=50,00  i=0,9 %	
Proj. srednica nominalna, materiał	Rury dwuwarstwowe DN500, PE L=200,0m					
Hektometr i odległości	00	42,00	50,00	01	50,00	02



OZNACZENIA:

- D1 nr studni kanalizacyjnej projektowanej
Ho zagłębienie dna kanału
Hod głębokość studni do dna, zagłębienie kanału na odpływie
Hog zagłębienie kanału na dopływie
dH wysokość kaskady
P-1 otwór geotechniczny
W=271,77 proj. rzędna terenu
W istn. wylot z przepustu

PRZEDSIĘBIORSTWO OBSŁUGI BUDOWNICTWA "ADP" S.C. 48-100 Głubczyce, ul.Kochanowskiego 11, tel.(77)4852960 NIP 748-10-01-323				
NAZWA ZADANIA	OGRANICZENIE ANTROPOPRESJI NA RÓŻNORODNOŚĆ BIOLOGICZNĄ, DZIEDZICTWO KULTUROWE I HISTORYCZNE- ZRÓWNOWAŻONY ROZWÓJ OBSZARU GÓR OPAWSKICH I BRAMY MORAWSKIEJ - UL. ŻEROMSKIEGO DO ALEJI LIPOWEJ (POMNIK PRZYRODY) W GŁUBCZYCACH			
NAZWA OBIEKTU BUDOWLANEGO	PROJEKT BUDOWLANY PRZEBUDOWA DROGI ULICY ŻEROMSKIEGO W GŁUBCZYCACH			
ADRES OBIEKTU BUDOWLANEGO	DZ. NR 208/1 - OBRĘB GŁUBCZYCE, DZ. NR 361, 360, 362 - OBRĘB GADZOWICE, GMINA GŁUBCZYCE, POWIAT GŁUBCZYCKI GŁUBCZYCE UL. ŻEROMSKIEGO			
INWESTOR	POWIAT GŁUBCZYCKI, 48-100 GŁUBCZYCE UL. KOCHANOWSKIEGO			
TYTUŁ RYSUNKU	PROFIL ZARUROWANIA ROWU, CZ. II			
branża: kanalizacyjna	Inż. Barbara Skowrońska-Petek nr 5/13/OP	data: 05.2016	podpis:	skala: 1:100 1:1000
funkcja: Projektant				
branża: kanalizacyjna	mgr inż. Agnieszka Bakalus nr 443/2001	data: 05.2016	podpis:	Nr rys. K.5
funkcja: Sprawdzający				